



BESTEMMINGEN

	Agrarisch - Projectvestiging glastuinbouw
	Natuur
	Verkeer
	Water

DUBBELBESTEMMINGEN

Waarde

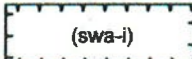
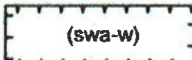
	Waarde - Archeologie
--	----------------------

Waterstaat



	Waterstaat - Waterlopen
--	-------------------------

AANDUIDINGEN


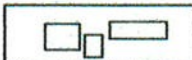


Functieaanduidingen

	Specifieke vorm van water - infiltratiegebied / waterberging / gietwater / natuur
	Specifieke vorm van water - waterloop


Figuur

	Hartlijn water - gerioleerde waterloop
	Wandel- / fietspad

Overige

	Kadastrale indeling
	Bestaande bebouwing
	Bestemmingsgrens
	Plangrens

Wijzigingsplan 'Wro-zone 3 Siberië'
Behoort bij het vaststellingsbesluit dd. 12 januari 2010
van het college van Burgemeester en Wethouders
van Peel en Maas
Mij bekend,



Gemeente Maasbree

wijzigingsplan
Wro-zone 3 Projectvestiging Siberië

verbeelding



Part of a bigger picture

Indieningsvorm: ontwerp

Getekend : A. Stols

Vastgesteld :

Datum : 30.07.2009

Schaal : 1:2000

Projectleider : R. van den Boogaard

Vestiging : Maastricht

Projectnummer:
X.110502.200921

Tekeningnummer
p_09340000001-003

