

Bestemmingsplan Vlasroot/Brouwerspad

Ontwerp

Toelichting

INHOUDSOPGAVE

TOELICHTING

| | | |
|--------------------|---|-----------|
| Hoofdstuk 1 | Inleiding..... | 7 |
| 1.1 | Aanleiding en korte planbeschrijving | 7 |
| 1.2 | Begrenzing plangebied..... | 7 |
| 1.3 | Geldende bestemmingsplannen | 7 |
| Hoofdstuk 2 | Bestaande situatie | 8 |
| 2.1 | Ontstaansgeschiedenis | 8 |
| 2.2 | Bestaande situatie..... | 9 |
| Hoofdstuk 3 | Toelichting op het plan..... | 14 |
| 3.1 | Beoogde situatie..... | 14 |
| 3.2 | Stedenbouwkundige karakteristiek | 15 |
| 3.3 | Functionele karakteristiek..... | 15 |
| 3.4 | Verkeer en parkeren..... | 15 |
| 3.5 | Groen en water..... | 16 |
| 3.6 | Welstand | 16 |
| Hoofdstuk 4 | Beleid en regelgeving..... | 17 |
| 4.1 | Wettelijk kader..... | 17 |
| 4.2 | Rijksbeleid..... | 20 |
| 4.3 | Provinciaal beleid en provinciale regelgeving | 20 |
| 4.4 | Gemeentelijk beleid..... | 23 |
| Hoofdstuk 5 | Verantwoording | 28 |
| 5.1 | Inleiding..... | 28 |
| 5.2 | Beleid en regelgeving | 28 |
| 5.3 | Milieu- en omgevingsaspecten | 33 |
| 5.4 | Waarden..... | 44 |
| 5.5 | Kwaliteitsverbetering van het landschap..... | 48 |
| 5.6 | Defensie | 49 |
| 5.7 | Ladder voor duurzame verstedelijking | 51 |
| 5.8 | Milieueffectrapportage | 51 |
| Hoofdstuk 6 | Toelichting op de regels..... | 52 |
| 6.1 | Algemeen | 52 |
| 6.2 | Regels..... | 52 |

| | |
|--|-----------|
| Hoofdstuk 7 Handhaving | 54 |
| 7.1 Beleidskader | 54 |
| 7.2 Professionele handhaving en handhavingsprogramma | 54 |
| 7.3 Handhaafbaarheid, positief bestemmen, overgangsrecht | 54 |
| Hoofdstuk 8 Economische uitvoerbaarheid | 56 |
| 8.1 Planopzet | 56 |
| 8.2 Financiële haalbaarheid | 56 |
| 8.3 Kostenverhaal | 56 |
| Hoofdstuk 9 Overleg en maatschappelijke uitvoerbaarheid | 57 |
| 9.1 Inspraak | 57 |
| 9.2 Vooroverleg | 57 |
| 9.3 Ambtshalve wijzigingen van het voorontwerp | 58 |
| 9.4 Zienswijzenprocedure | 58 |

REGELS

VERBEELDING

BIJLAGEN

- Bijlage 1 Formulier 'Historische toets t.b.v. vrijstelling bodemonderzoek', 17 augustus 2017
- Bijlage 2 Akoestisch onderzoek wegverkeerslawaai, Econsultancy, 15 januari 2018
- Bijlage 3 Quickscan flora en fauna, Econsultancy, 11 juli 2017

TOELICHTING

Bestemmingsplan Vlasroot/Brouwerspad

Hoofdstuk 1 Inleiding

1.1 Aanleiding en korte planbeschrijving

Qubus Vastgoed (initiatiefnemer) heeft een verzoek ingediend voor de realisatie van 6 woningen op het perceel Vlasroot 47 (hoeklocatie Vlasroot/Brouwerspad) te Zeeland, kadastraal bekend gemeente Zeeland, sectie H, nummer 1345. In goed overleg met de gemeente Landerd is de beoogde invulling van het plangebied gewijzigd naar 5 patio-woningen en één vrijstaande woning.

1.2 Begrenzing plangebied

Het plangebied betreft het perceel Vlasroot 47 te Zeeland. Het plangebied ligt centraal binnen de bebouwde kom ten oosten van het centrumgebied van Zeeland.



Begrenzing plangebied hoeklocatie Vlasroot/Brouwerspad

1.3 Geldende bestemmingsplannen

Tot de inwerkingtreding van dit bestemmingsplan geldt binnen het plangebied het bestemmingsplan 'Kom Zeeland en Kom 't Oventje – 2014'. Binnen het plangebied rusten de bestemmingen 'Kantoor' en 'Wonen – Halfvrijstaand'.

Hoofdstuk 2 Bestaande situatie

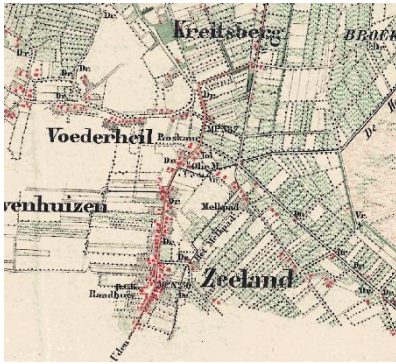
2.1 Ontstaansgeschiedenis

De kern Zeeland is waarschijnlijk in de 8e eeuw (Frankische tijd) ontstaan rondom een hoeve. De naam zou zijn afgeleid van 'Salaland', wat duidt op de aanwezigheid van vrije ontginningsboerderijen nabij een (heren)hoeve. Dit zou erop kunnen wijzen dat 't Oventje, met haar typische driehoeksvorm, de oudere nederzetting is. Zeeland is ontstaan op de rand van de Peelhorst, op de overgang van een hoog en droog gebied naar een laag en nat gebied. Deze ligging bood de mogelijkheid om zowel de hogere als de lagere gronden in cultuur te brengen. De eerste wegen in het gebied waren gesitueerd op de randzone tussen het hoger en lager gelegen gebied, wat een structurerende werking had op het ontstaan van bebouwing. Rond een centrale akker ontstond een zogenaamd kransakkerdorp, bestaande uit de kernen Zeeland, Zevenhuis en Voederheil. Terwijl de buurtschappen Zevenhuis en Voederheil door de eeuwen hen relatief klein zijn gebleven, heeft Zeeland een grootschaligere ontwikkeling doorgemaakt. Na de stichting van de eerste kapel in Zeeland, aan het eind van de 14e eeuw, werd dit dorp de belangrijkste kern en werd de bebouwingsstructuur verdicht met boerderijen, ambachtsbedrijven en woningen.

De bebouwing in Zeeland bleef lange tijd geconcentreerd langs de bestaande wegen, tot het moment dat de lintbebouwing zich uitstreckte langs de huidige Kerkstraat, de Puttelaar en de Brand. Op de topografische kaart van begin 20e eeuw is deze noordzuidgerichte lintvormige structuur duidelijk zichtbaar.

In de tweede helft van de 20e eeuw werden aan weerszijden van de Kerkstraat planmatig opgezette woonbuurten ontwikkeld. De eerste uitbreiding vond plaats aan de westzijde van het dorpslint, waar parallel aan de Kerkstraat de Molenstraat werd aangelegd. Vervolgens werden zowel aan de west- als de oostzijde van de historische kern woongebieden gerealiseerd. De ruimtelijke opbouw van de verschillende woonbuurten weerspiegelt de stedenbouwkundige principes uit de periode waarin de buurten zijn gerealiseerd. Door de jaren heen is op deze manier een ruimtelijke hoofdstructuur ontstaan die wordt gekenmerkt door de nog goed herkenbare noord-zuidgerichte historische bebouwingslinten, met aan de oost- en westzijde daarvan planmatig opgezette woongebieden met ieder hun eigen karakter. Centraal in het dorp, rond de kerk, is een centrumgebied ontstaan, waar verschillende (centrum)voorzieningen zijn geconcentreerd.

Onderstaande uitsneden uit topografische kaarten geven een beeld van de ontstaansgeschiedenis van Zeeland vanaf ca. 1870.



ca. 1860



ca. 1900



ca. 1930

Historische ontwikkeling Zeeland

2.2 Bestaande situatie

Het plangebied betreft het perceel Vlasroot 47 en is centraal gelegen binnen de bebouwde kom van Zeeland. Het zuidelijk gedeelte van het plangebied betreft onbebouwde grond met een woon- en tuinbestemming. Het noordelijk deel is bestemd als 'Kantoor' en bebouwd met een leegstaand kantoorpand met bijbehorende tuin, fietsenhok en parkeerplaatsen. De directe omgeving van het plangebied bestaat voornamelijk uit woon- en groenbestemmingen.

Direct ten noorden van het plangebied bevindt zich het Brouwerspad welke in westelijke richting doodloopt voor groter verkeer en in oostelijke richting aansluit op de Vlasroot. Ten oosten van het plangebied ligt de Vlasroot welke in noordelijke richting aansluit op de Langenboomseweg en in zuidelijk richting op de Puttelaar. Ter hoogte van het plangebied hebben de Vlasroot en het Brouwerspad een 30 km-regime.

Onderstaande foto's verbeelden het bestaande kantoorpand, de parkeerplaatsen, de woonlocatie en het wegprofiel van het Brouwerspad en de Vlasroot.



Bestaand kantoorpand gezien vanaf de hoek Vlasroot/Brouwerspad



Bestaand kantoorpand gezien vanaf het Brouwerspad



Bestaande parkeerplaatsen aan de noordzijde van het plangebied



Bestaande parkeerplaatsen aan de oostzijde van het plangebied



Woonlocatie aan de zuidzijde van het plangebied



Het Brouwerspad richting het westen



De Vlasroot richting het zuiden



De Vlasroot richting het noorden

Hoofdstuk 3 Toelichting op het plan

3.1 Beoogde situatie

De initiatiefnemer is voornemens om aan de noordwestzijde van het plangebied 1 vrijstaande woning van twee lagen met kap te realiseren. Aan de noordoostzijde is een 3 kapper van patiowoningen beoogd. Aan de zuidoostzijde zijn 2 grote geschakelde patiowoningen voorzien. Alternatief voor deze woningen is een tweekapper van 2 lagen met kap. Onderstaande afbeelding verbeeldt de beoogde invulling van het plangebied.



Beoogde invulling plangebied

3.2 Stedenbouwkundige karakteristiek

Om een goed stedenbouwkundig beeld te behouden, zullen de beoogde woningen qua ligging en verschijningsvorm aansluiting dienen te vinden bij de bestaande woningen in de straat waarbij het bestaande open straatbeeld gehandhaafd moet blijven. Om voorgaande te garanderen zijn aan de zijde van de Vlasroot (zuidoostzijde) 2 grote patiowoningen danwel een tweekapper van twee lagen met kap welke aansluit bij het straatbeeld beoogd. Aan de zijde van het Brouwerspad (noordzijde) is een vrijstaande woning van twee lagen met kap en een driekapper met patiowoningen beoogd die een openheid waarborgen en tevens aansluiten bij het straatbeeld.

3.3 Functionele karakteristiek

Onderhavige ontwikkeling maakt de bouw van 6 woningen mogelijk. Gezien de ligging van het plangebied in een woonwijk, is het een logische keuze de kantoorbestemming op te heffen en woningen op te richten. Het plangebied is gelegen in de bebouwde kom van Zeeland en zal een minimaal effect hebben op de directe omgeving.

3.4 Verkeer en parkeren

Verkeersaantrekkende werking

De verkeersaantrekkende werking van het bedrijf is berekend door middel van de publicatie van CROW (nr. 317, Kencijfers parkeren en verkeersgeneratie d.d. oktober 2012).

De vigerende situatie laat een kantoor (zonder baliefunctie) met een maximaal bvo van circa 500 toe. Voor een dergelijke functie, gelegen in “schil centrum”, “weinig stedelijk”, geldt een maximale verkeersgeneratie van 9,2 motorvoertuigen per dag per 100 m² bvo. In de vigerende situatie betekent dit circa 46 motorvoertuigen per dag.

In de toekomstige situatie zijn twee patiowoningen beoogd welke mogelijk kunnen worden uitgevoerd in de vorm van een twee-twee-onder-een-kap woning. Daarnaast zijn een vrijstaande woning en een driekapper patiowoningen in de koopsfeer voorzien. Uitgaande van ligging in “schil centrum”, “weinig stedelijk”, geldt voor dergelijke woningen een maximale verkeersgeneratie van 8,1 (twee-onder-een-kap woningen koop) en 8,5 (vrijstaand koop) motorvoertuigen per dag per woning. In de beoogde situatie betekent dit een verkeersaantrekkende werking van circa 50 motorvoertuigen per dag.

Ten aanzien van de vergelijking tussen de vigerende en de beoogde situatie kan worden gesteld dat in de beoogde situatie het aantal verkeersbewegingen met circa 4 motorvoertuigen per dag toeneemt. Geconcludeerd wordt dat met realisatie van de beoogde woningen de verkeersaantrekkende werking niet noemenswaardig zal toenemen.

Afwikkeling verkeer

De aan de noordzijde van het plangebied gesitueerde woningen zullen bereikbaar worden via nader aan te leggen in/uitritten welke direct aan zullen sluiten op het Brouwerspad. De aan de zuidzijde voorziene woningen in de vorm van een twee-onder-een-kap woning worden ontsloten via nader aan te leggen in/uitritten welke direct aantakken op de Vlasroot. De hiermee gepaard gaande kosten zijn voor rekening van de initiatiefnemer.

Parkeren

Voor het berekenen van de parkeerbalans is uitgegaan van de Algemene voorschriften m.b.t. inrichting openbare ruimte van de gemeente Landerd december 2008, laatst bijgewerkt op 28 januari 2009. Daarnaast wordt voor de beoordeling van de parkeerbehoefte gebruik gemaakt van de ASVV en de “Parkeernormen Landerd 2012”.

Voor eengezinswoningen in de dure sector waarvan in onderhavig plan sprake is, geldt een parkeernorm van 2 parkeerplaatsen per woning. De parkeerplaatsen dienen op het eigen terrein te worden opgevangen en dienen afzonderlijk te kunnen worden gebruikt.

Met uitvoering van de beoogde ontwikkeling worden 6 woningen gerealiseerd. Hiertoe dienen in totaal 12 parkeerplaatsen op het eigen terrein te worden aangelegd. De in paragraaf 3.1 opgenomen afbeelding ‘beoogde invulling plangebied’ laat zien dat de aanleg van de benodigde 12 parkeerplaatsen binnen het plangebied mogelijk is. Gezien dit feit kan worden gesteld dat aan de norm wordt voldaan en dat de parkeerbalans in de omgeving niet wordt verstoord.

3.5 Groen en water

De ontwikkeling behelst de realisatie van 6 woningen binnen de bebouwde kom. Hiertoe is kwaliteitsverbetering niet aan de orde. Paragraaf 5.3.7 bevat een beschrijving van de waterhuishouding van het plangebied.

3.6 Welstand

Het plangebied ligt in welstandsgebied ‘centrum’, welstandsniveau 2. Aangezien er nog geen ontwerp is gemaakt, heeft er nog geen welstandstoetsing plaatsgevonden.

Hoofdstuk 4 Beleid en regelgeving

4.1 Wettelijk kader

4.1.1 Wet ruimtelijke ordening

Op 1 juli 2008 trad de Wet ruimtelijke ordening (Wro) in werking. De Wro stelt regels voor het opstellen van ruimtelijke plannen. Ook bepaalt de Wro welke bestuurslaag voor welke ruimtelijke plannen verantwoordelijk is. Uitgangspunt is decentraal wat kan en centraal wat moet. Het Rijk en provincie kunnen zaken voor gemeente dwingend voorschrijven via een verordening en via een aanwijzing. De goedkeuring van bestemmingsplannen door de provincie is met de inwerkingtreding van de Wro komen te vervallen.

Ook gaat de wet in op financiële aspecten bij het opstellen van ruimtelijke plannen. Zo is een drempel voor tegemoetkoming in planschade van 2% geïntroduceerd en is de mogelijkheid van kostenverhaal bij grondexploitatie verbeterd.

De Wro stelt ook eisen aan de analoge en digitale beschikbaarstelling van ruimtelijke plannen.

De Wro is altijd van toepassing.

4.1.2 Grondexploitatiewet

Doel van de Grondexploitatiewet, als onderdeel van de Wro, is een goede regeling voor kostenverhaal, binnenplanse verevening en enkele locatie-eisen bij particuliere grondexploitatie. Kostenverhaal is mogelijk via het privaatrechtelijke spoor en door middel van het publiekrechtelijke spoor.

Eén van de belangrijkste vernieuwingen die de wet brengt, is het verplichtende karakter van kostenverhaal. Privaatrechtelijke afspraken door middel van een anterieure overeenkomst hebben de voorkeur, maar als een gemeente er niet in slaagt om met alle particuliere eigenaren in een gebied een overeenkomst te sluiten over grondexploitatie, dan moet de gemeente publiekrechtelijk kosten verhalen bij partijen waarmee geen contract is gesloten. Dit verloopt door middel van een exploitatieplan, waarvan de totstandkoming gelijk op moet lopen met de procedure voor het ruimtelijke plan.

De verplichting tot een publiekrechtelijke regeling is gekoppeld aan twee voorwaarden. In de eerste plaats is een ruimtelijk besluit op grond van de Wro nodig. Het kan ook gaan om het vaststellen van een omgevingsvergunning conform artikel 2.12 sub a onder 3 van de Wet algemene bepalingen omgevingsrecht (Wabo). De tweede voorwaarde is dat het ruimtelijke besluit voorziet in een aangewezen bouwplan. De bouwplannen waar het om gaat zijn in het Besluit ruimtelijke ordening (Bro) in artikel 6.2.1 aangewezen.

De economische uitvoerbaarheid van de ruimtelijke ontwikkeling is verderop in deze toelichting toegelicht.

De Grondexploitatiewet is wel van toepassing

4.1.3 Besluit ruimtelijke ordening

Het Besluit ruimtelijke ordening (Bro) vult een aantal artikelen uit de Wro verder in.

Onderwerpen zoals de wijze van voorbereiding van ruimtelijke besluiten, bepalingen over de manier waarop ruimtelijke besluiten beschikbaar moeten worden gesteld en een aantal

financiële bepalingen zijn geregeld in het Bro. Ook noemt het besluit de aspecten waar een toelichting van een bestemmings-, wijzigings- of uitwerkingsplan, of een ruimtelijke onderbouwing behorende bij een omgevingsvergunning op grond van artikel 2.12, eerste lid, onder a, onder 3° van de Wabo in elk geval op in moet gaan. Het gaat dan om:

- a. een verantwoording van de in het plan gemaakte keuze van bestemmingen;
- b. een beschrijving van de wijze waarop in het plan rekening is gehouden met de gevolgen voor de waterhuishouding;
- c. de uitkomsten van het wettelijke vooroverleg;
- d. de uitkomsten van het verrichte onderzoek;
- e. een beschrijving van de wijze waarop burgers en maatschappelijke organisaties bij de voorbereiding zijn betrokken;
- f. de inzichten over de uitvoerbaarheid van het plan.

Wanneer het ruimtelijke plan een stedelijke ontwikkeling mogelijk maakt, moet ook ingegaan worden op de zogenaamde *ladder voor duurzame verstedelijking*. Deze ladder stimuleert zorgvuldig ruimtegebruik. De volgende drie stappen moeten hiervoor doorlopen worden:

1. Beschrijf of er een actuele, regionale behoefte bestaat aan de nieuwe stedelijke ontwikkeling;
2. Beoordeel of de stedelijke ontwikkeling gerealiseerd kan worden binnen het bestaande stedelijke gebied van de betreffende regio;
3. Beschrijf in hoeverre de ontwikkeling mogelijk is op locaties buiten het bestaand stedelijk gebied die multimodaal zijn ontsloten.

Deze toelichting gaat op alle bovenstaande aspecten in.

Het Bro is altijd van toepassing.

4.1.4 Wet algemene bepalingen omgevingsrecht en het Besluit omgevingsrecht

De Wet algemene bepalingen omgevingsrecht (Wabo) trad op 1 oktober 2010 in werking. Deze wet regelt de bundeling van verschillende vergunningen en toestemmingen in één enkele vergunning: de omgevingsvergunning. In de wet is aangegeven voor welke activiteiten het noodzakelijk is om een omgevingsvergunning aan te vragen.

Voor het gebruiken van gronden of bouwwerken in strijd met de geldende planologische regeling, is altijd een omgevingsvergunning verplicht. Omdat de aanvraag om een omgevingsvergunning in strijd is met het geldende bestemmingsplan kan de vergunning alleen worden verleend:

- a. door het toepassen van de in het bestemmingsplan opgenomen afwijkingsregels;
- b. als de activiteit valt onder één van de gevallen zoals genoemd in het Besluit omgevingsrecht (Bor), of
- c. wanneer de activiteit niet in strijd is met een goede ruimtelijke ordening en de motivering van het besluit een goede ruimtelijke onderbouwing bevat.

De Wabo bepaalt hoe de beschikking van het bevoegde gezag moet worden voorbereid. Er zijn twee voorbereidingsprocedures: de reguliere en de uitgebreide procedure. In dit geval wordt de beschikking voorbereid met de uitgebreide voorbereidingsprocedure.

De Wabo is wel van toepassing.

4.1.5 Wet natuurbescherming (Wnb)

Met ingang van 1 januari 2017 is de Wet natuurbescherming (Wnb) in werking getreden. Deze wet vervangt de Flora- en faunawet, de Natuurbeschermingswet 1998 en de Boswet. De wet regelt soortenbescherming en gebiedsbescherming.

De Wnb is altijd van toepassing.

4.1.6 Wet geluidhinder

Een belangrijke basis voor de ruimtelijke afweging in het kader van het aspect geluid is de Wet geluidhinder (Wgh). Deze wet biedt geluidsgevoelige gebouwen en terreinen bescherming tegen geluidhinder van wegverkeerlawaai, spoorweglawaai en industriellawaai door zoning. Geluidsgevoelige gebouwen zijn woningen en andere geluidsgevoelige gebouwen. Dat zijn onderwijsgebouwen, ziekenhuizen en verpleeghuizen, verzorgingstehuizen, psychiatrische inrichtingen en kinderdagverblijven.

Binnen bepaalde afstanden (zones) van verschillende geluidsbronnen gelden grenswaarden voor de geluidsbelasting op gevoelige gebouwen en terreinen. Hierbij is een ondergrens (voorkeursgrenswaarde) en een bovengrens (maximaal toelaatbare grenswaarde) opgenomen. Ook gelden er grenswaarden voor het akoestische klimaat in de gebouwen zelf.

De Wgh is wel van toepassing.

4.1.7 Wet geurhinder en veehouderij

De Wet geurhinder en veehouderij (Wgv) is het beoordelingskader voor geur bij omgevingsvergunningen voor de activiteit milieu. Het gaat uitdrukkelijk om agrarische geur van landbouwhuisdieren uit dierstallen. Het Besluit algemene regels inrichtingen milieubeheer, beter bekend als het Activiteitenbesluit milieubeheer, bevat vergelijkbare bepalingen voor agrarische bedrijven die vallen onder dat besluit en geen omgevingsvergunning voor de activiteit milieu nodig hebben.

Voor ruimtelijke plannen is deze wet van belang voor het realiseren van nieuwe geurgevoelige objecten in de omgeving van veehouderijen (de zogenaamde omgekeerde werking). Daarnaast moet voorkomen worden dat geurgevoelige objecten te dicht bij een veehouderij komen te liggen.

Met minimumafstanden en maximale waarden voor geurbelasting krijgen geurgevoelige objecten bescherming tegen overmatige geurhinder. De Wgv maakt onderscheid tussen dieren met geuremissiefactoren en dieren zonder geuremissiefactoren. Voor dieren met geuremissiefactoren gelden waarden voor geurbelasting en minimumafstanden voor (voormalige) bedrijfswoningen bij andere veehouderijen. Voor dieren zonder geuremissiefactoren gelden alleen minimumafstanden.

Voor wat betreft geurhinder van veehouderijen moet bekeken worden of er niemand onevenredig in zijn belangen geschaad wordt (belang omliggende veehouderijen) en of ter plaatse een goed woon- en leefklimaat kan worden gegarandeerd (belang geurgevoelig object).

De Wgv is wel van toepassing.

4.1.8 Externe veiligheid

Het wettelijke kader voor externe veiligheid bestaat onder meer uit het Besluit externe veiligheid inrichtingen (Bevi), de Circulaire Risiconormering vervoer gevaarlijke stoffen (CRnvgs) en het Besluit externe veiligheid buisleidingen (Bevb).

Externe veiligheid gaat over risicobronnen (bedrijven of transportroutes) en risico-ontvangers (personen of objecten die risico lopen). Om voldoende ruimte te scheppen tussen risicobronnen en de personen of objecten die risico lopen (kwetsbare of beperkt kwetsbare objecten) moeten vaak afstanden in acht worden genomen. Ook ontwikkelingsmogelijkheden die ingrijpen in de personendichtheid kunnen om onderzoek vragen. Bij risicovolle inrichtingen en leidingen gelden wettelijke afstanden, voor vervoer van gevaarlijke stoffen is dat voorlopig nog niet het geval.

Wat betreft de risico-ontvangers maakt de wetgeving onderscheid in kwetsbare objecten en beperkt kwetsbare objecten. Deze begrippen zijn gedefinieerd in het Bevi. Bij externe veiligheid wordt onderscheid gemaakt in het plaatsgebonden risico (PR) en het groepsrisico (GR).

Het plaatsgebonden risico (PR) geeft de kans, op een bepaalde plaats, om te overlijden als gevolg van een ongeval met gevaarlijke stoffen. De kans heeft betrekking op iemand die continu op die plaats aanwezig is. Het PR kan weergegeven worden met zogeheten risicocontouren: lijnen die punten verbinden met eenzelfde PR.

Het groepsrisico (GR) is een maat voor de kans dat bij een ongeval een groep slachtoffers valt met een bepaalde omvang. Het GR is daarmee een maat voor de maatschappelijke ontwrichting bij een calamiteit. Het GR wordt bepaald binnen het invloedsgebied van een risicovolle activiteit. Dit invloedsgebied wordt meestal begrensd door de 1% letaliteitsgrens. Dit is de afstand waarop niet meer dan 1% van de blootgestelde mensen in de omgeving komt te overlijden bij een calamiteit met gevaarlijke stoffen.

Het aspect externe veiligheid is wel van toepassing.

4.2 Rijksbeleid

4.2.1 Structuurvisie Infrastructuur en Ruimte

De SVIR heeft geen invloed op het ruimtelijke plan.

4.2.2 Besluit algemene regels ruimtelijke ordening

Het Barro heeft geen invloed op het ruimtelijke plan.

4.3 Provinciaal beleid en provinciale regelgeving

4.3.1 Structuurvisie ruimtelijke ordening

Op 1 oktober 2010 stelden Provinciale Staten van de provincie Noord-Brabant de Structuurvisie ruimtelijke ordening vast. Daarmee geeft de provincie de hoofdlijnen van het provinciale ruimtelijke beleid tot 2025 aan, met een doorkijk naar 2040. De visie bindt de provincie voor wat betreft het ruimtelijk handelen en vormt de basis voor de wijze waarop de provincie de instrumenten die de Wet ruimtelijke ordening biedt, inzet.

Aldus definieert de provincie haar belangen en maakt de provincie ruimtelijke keuzes. Deze belangen en keuzes zijn gebaseerd op trends en ontwikkelingen. Ook beschrijft de provincie in de structuurvisie vier ruimtelijke structuren: de groenblauwe structuur, het landelijk gebied, de stedelijke structuur en de infrastructuur.

Voor iedere structuur formuleert de provincie ambities en beleid. De provincie ontwikkelde geen aparte ruimtelijke visie op het landschap, maar geeft die onder andere vorm in de 'uitwerking gebiedspaspoorten'. Daarin beschrijft de provincie welke landschapskenmerken zij op regionaal niveau van belang vindt en hoe deze kunnen worden versterkt. Daarnaast zijn er deelstructuurvisies opgesteld voor specifieke onderwerpen.

Op 7 februari 2014 stelden Provinciale Staten de Structuurvisie RO 2010 - partiële herziening 2014 vast. Deze partiële herziening richt zich op het verwerken van besluitvorming die op provinciaal en nationaal niveau al heeft plaatsgevonden. Met name de besluiten rondom *Transitie naar een zorgvuldige veehouderij 2020* betekenen een forse verandering van beleid voor de primaire agrarische sector. Ook wijzigde het beleid ten aanzien van de realisatie van natuur.

De provinciale structuurvisie is van belang voor het ruimtelijke plan.

Provinciale belangen en ruimtelijke keuzes

De provincie wil sturen op ruimtelijke kwaliteit. De ruimtelijke keuzes geven inhoud aan het streven naar ruimtelijke kwaliteit en zijn van provinciaal belang. De belangrijkste keuzes voor het plangebied zijn:

Provinciaal belang 1: concentratie van verstedelijking

Conform de structuurvisie dient voor wonen en werken te worden ingezet op herstructurering en het beheer van het bestaand stedelijk gebied. Ontwikkelingen voor wonen, werken en voorzieningen zijn gericht op de eigen behoefte. Voor de opvang van de woningbouwbehoefte geldt het principe van bouwen voor migratiesaldo-nul.

Provinciale sturingsfilosofie

De provincie wil haar doelen bereiken door samen te werken aan kwaliteit. De provincie realiseert haar doelen op vier manieren: door regionaal samen te werken, te ontwikkelen, te beschermen en te stimuleren.

Regionaal ruimtelijk overleg

De provincie kiest voor samenwerking in vier regio's. De gemeente Landerd behoort tot de regio Noordoost Brabant. Het regionale overleg en de regionale afstemming hebben een juridische basis die vastligt in de provinciale verordening.

Zorgplicht voor ruimtelijke kwaliteit

Nieuwe ontwikkelingen bieden een kans voor behoud en ontwikkeling van het landschap. De hoofdregel is dat ontwikkelruimte dient bij te dragen aan het versterken van de ruimtelijke kwaliteit. Het ontwikkelen van landschap reikt verder dan vasthouden aan wat er is. Ontwikkelen van het landschap gaat ook om het toevoegen van nieuwe kwaliteiten. De zorgplicht voor ruimtelijke kwaliteit bepaalt dat:

- er zorgvuldig wordt omgegaan met het ruimtegebruik;
- er rekening wordt gehouden met de omgeving;
- de ontwikkeling bijdraagt aan het behoud of de versterking van de ruimtelijke kwaliteit.

Dit principe is van toepassing op zowel het stedelijke als het landelijke gebied en is uitgewerkt in de Verordening ruimte Noord-Brabant.

Zorgvuldig ruimtegebruik

De provincie wil dat gemeenten bij ruimtelijke afwegingen het principe van zorgvuldig ruimtegebruik toepassen. Nieuw ruimtebeslag moet zoveel mogelijk voorkomen worden. In eerste instantie krijgen initiatieven een plek binnen bestaand bebouwd gebied. Pas als hier geen mogelijkheden zijn of de kwaliteiten van de geplande ontwikkeling hier niet bij passen, wordt er in de omgeving gezocht naar de best mogelijke plek. Naast zuinig ruimtegebruik richt de provincie zich ook op herstructurering en hergebruik van verouderde locaties in het stedelijk gebied en op sanering van ongewenste functies in het buitengebied.

Rekening houden met de omgeving

Gebiedskenmerken en omliggende waarden, gebaseerd op de lagenbenadering, zijn leidend bij de vraag 'waar' en 'hoe' de nieuwe ruimte wordt aangesneden. De ruimtelijke onderbouwing van een ontwikkeling geeft aan hoe is omgegaan met de ambities zoals verwoord in de structuren en in de gebiedspaspoorten. Hierbij wordt een relatie gelegd tussen de ruimtelijke ontwikkeling en de gebiedskenmerken van de plek.

Structuren: ambitie, beleid en uitvoering in de structuurvisie

De structuren geven een hoofdkoers aan, een ruimtelijk ontwikkelingsperspectief voor een combinatie van functies. Ook geven structuren aan waar functies uitgesloten zijn of welke randvoorwaarden de provincie aan functies stelt. Binnen de structuren is ruimte voor regionaal maatwerk. De volgende vier structuren zijn onderscheiden:

- de groenblauwe structuur;
- het landelijk gebied;
- de stedelijke structuur;
- de infrastructuur.

Het plangebied is gelegen in de stedelijke structuur.

De stedelijke structuur

De provincie kiest hier voor twee perspectieven: ten eerste stedelijk concentratiegebied waar de groei van de verstedelijking wordt opgevangen en de groene ruimten tussen de steden open worden gehouden. Ten tweede de kernen in het landelijke gebied die zo veel als mogelijk worden ontzien van verdere verstedelijking doordat daar alleen de opvang van de eigen verstedelijkingsbehoefte wordt opgevangen (migratiesaldo-nul).

4.3.2 Verordening ruimte Noord-Brabant

Inleiding

De Verordening ruimte Noord-Brabant geeft regels waarmee rekening moet worden gehouden bij het opstellen van ruimtelijke besluiten. Op 15 juli 2015 trad de provinciale verordening in werking. De verordening gaat in op het bevorderen van de ruimtelijke kwaliteit, deelt het provinciale grondgebied in aan de hand van structuren, wijst aanduidingen toe en biedt rechtstreeks werkende regels waar bij het verlenen van vergunningen rekening mee moet worden gehouden.

Hierna wordt aangegeven welke onderdelen van de provinciale verordening van belang zijn voor dit ruimtelijke plan. Aan de doorwerking daarvan wordt verderop aandacht besteed.

Bevordering van ruimtelijke kwaliteit

De in de structuurvisie gepresenteerde zorgplicht voor ruimtelijke kwaliteit is uitgewerkt in de provinciale verordening. Een ruimtelijke ontwikkeling moet bijdragen aan de ruimtelijke kwaliteit van het daarbij betrokken gebied en de naaste omgeving. Het gaat daarbij in elk geval om een goede landschappelijke inpasbaarheid en zorgvuldig ruimtegebruik.

Om te komen tot kwaliteitsverbetering is vastgelegd dat een ruimtelijk plan dat een ruimtelijke ontwikkeling buiten bestaand stedelijk gebied mogelijk maakt, bijdraagt aan de fysieke verbetering van de aanwezige of potentiële kwaliteiten van het gebied of de omgeving. Deze bijdrage moet financieel, juridisch en feitelijk zijn geborgd. Indien een kwaliteitsverbetering niet is verzekerd, wordt het ruimtelijke plan pas vastgesteld als een passende financiële bijdrage in een landschapsfonds is verzekerd.

Structuren in de provinciale verordening

Structuur: Bestaand stedelijk gebied

Het plangebied ligt in het bestaand stedelijk gebied, kern in landelijk gebied. Het bestaand stedelijk gebied is het gebied dat het bestaande ruimtebeslag van een kern voor een samenhangende ruimtelijke structuur van stedelijke functies bevat. Stedelijke ontwikkelingen zijn alleen toegestaan binnen het bestaand stedelijk gebied. De provinciale verordening geeft voor diverse functies binnen het bestaande stedelijke gebied regels.

4.4 Gemeentelijk beleid

Het gemeentelijke beleid dat relevant is voor de ruimtelijke ontwikkeling van de gemeente is neergelegd in diverse sectorale beleidsregels. Daarnaast zijn er een Strategische visie en een Structuurvisie opgesteld voor de hele gemeente die ingaan op het ruimtelijk functionele beleid van de gemeente Landerd. Hierna volgt een uiteenzetting van het gemeentelijke beleid.

4.4.1 Strategische visie Landerd 2020. Levendig en natuurlijk ondernemend

Op 10 november 2011 stelde de gemeenteraad de Strategische visie Landerd 2020. Levendig en natuurlijk ondernemend vast. De toekomstvisie biedt zicht op de ontwikkelingen, perspectieven en ambities in de gemeente Landerd op het gebied van wonen, werken, zorg en voorzieningen, de agrarische sector en natuur en recreatie. Vanuit ieder van die perspectieven worden de ontwikkelingen afgezet tegen de mogelijkheden en gevolgen voor het lokale woon-, werk- en leefklimaat, en voor de lokale economie. De visie kan daardoor gebruikt worden als basis voor de ontwikkeling van een samenhangend beleid op de gemeentelijke aandachtsgebieden. Duurzaamheid is daarbij een thema dat alle onderwerpen in de strategische visie raakt. De visie gaat uit van zes kernpunten. Dit zijn wonen en werken, ontgroening, vergrijzing en krimp, de ambtelijke organisatie, duurzaamheid, zelfstandigheid en natuur en recreatie. Samengevat gaat de visie uit van een gemeente waarin in het jaar 2020 bewoners, organisaties, ondernemers en de gemeente zich gezamenlijk inzetten voor een positief woon-, werk- en leefklimaat. De omringende natuur is daarbij het uitgangspunt voor profilering als groene gemeente. Bewoners zetten zich vanuit hun maatschappelijke betrokkenheid in voor de samenleving, waarbij de gemeente de faciliteiten schept en ondernemers in Landerd een positief ondernemersklimaat ervaren.

De strategische visie is altijd van toepassing.

4.4.2 Structuurvisie Landerd

Algemeen

De gemeenteraad stelde op 14 januari 2014 de *Structuurvisie Landerd* vast. De structuurvisie is opgesteld vanwege de behoefte aan regie van de gemeente op ruimtelijke ontwikkelingen nu en in de toekomst. De visie geeft aan welke ontwikkelingen de gemeente de komende jaren voorziet op verschillende beleidsterreinen. De structuurvisie gaat uit van zes hoofdbelevingsvelden. Dit zijn:

- wonen;
- economie (bedrijven, agrarische bedrijven, toeristisch-recreatieve bedrijven);
- voorzieningen (commercieel en niet-commercieel);
- omgeving en eigenheid (waarden, kwaliteiten, identiteiten, fysieke omgeving);
- verkeer en mobiliteit;
- water.

De beleidskaders geven de ruimte aan die het gemeentebestuur biedt aan ontwikkelingen die niet passen binnen geldende bestemmingsplannen. De gemeente Landerd wil nieuwe ontwikkelingen, passend binnen de structuurvisie, faciliteren.

Uitvoeringsparagraaf

De structuurvisie bevat ook een uitvoeringsparagraaf. Die paragraaf gaat in op de kostenaspecten van het te voeren beleid en het verhalen van kosten. Belangrijke aspecten zijn het realiseren van voldoende parkeerplaatsen, het verhogen van de kwaliteit van het landschap en het realiseren van een goede ruimtelijke ordening ten opzichte van de woningbouwopgave.

Uitvoeringsparagraaf parkeren

Parkeren is een belangrijk aandachtspunt in met name de centra van Zeeland en Schaijk. Het gemeentelijke standpunt is dat in principe op eigen terrein in de eigen parkeergelegenheid moet worden voorzien. Daarbij worden de parkeernormen gehanteerd zoals die door de gemeente zijn vastgesteld. Als dat niet (geheel) lukt, moet per initiatief middels een (dynamische) parkeerbalans worden berekend wat het effect is en zal de ruimtelijke ontwikkeling moeten bijdragen in de kosten op openbaar terrein. Er is dan ook een parkeerfonds ingesteld waaraan alle ruimtelijke ontwikkelingen in de kommen van Zeeland en Schaijk moeten bijdragen die niet in voldoende parkeergelegenheid en op eigen terrein kunnen voorzien.

Uitvoeringsparagraaf landschappelijke kwaliteit

De gemeente Landerd streeft naar versterking van (onder andere) de landschappelijke kwaliteit van het totale buitengebied. Per initiatief dient zoveel mogelijk aansluiting te worden gezocht bij de gebiedsindeling in het Landschapsbeleidsplan Landerd 2013-2027. Uitgangspunt is het realiseren van kwaliteitsverbeterende maatregelen, het liefste binnen het plangebied. Is dat niet mogelijk, dan dient er een bijdrage in het fonds Kwaliteitsverbetering landschap worden gestort. Met dit fonds worden concrete projecten uit het landschapsbeleidsplan uitgevoerd.

4.4.3 Bestemmingsplan

Het plangebied is gelegen binnen het vigerende bestemmingsplan 'Kom Zeeland en Kom 't Oventje – 2014', dat door de raad van de gemeente Landerd is vastgesteld op 11 december 2014.

4.4.4 Waterplan Landerd

Op 13 december 2007 stelde de gemeenteraad het Waterplan Landerd vast. Het dagelijks bestuur van het waterschap Aa en Maas deed dat op 23 januari 2008. In het waterplan zijn wateraspecten beschouwd aan de hand van zes thema's. Deze thema's zijn:

- veiligheid;
- volksgezondheid;
- voldoende water;
- schoon/natuurlijk water;
- gebruik en beleving;
- communicatie en samenwerking.

Het waterplan schetst voor elk van de thema's een streefbeeld voor het jaar 2030. Met dit beeld voor ogen zijn maatregelen bepaald die nodig zijn om invulling te geven aan dit streefbeeld, de wateropgaven.

Het waterplan is altijd van toepassing.

4.4.5 Parkeernormen 2012

Op 14 februari 2012 stelde het college van burgemeester en wethouders de Parkeernormen Landerd 2012 vast. Tegelijk besloot het college om als voorwaarde te stellen dat er bij ruimtelijke ontwikkelingen een (dynamische) parkeerbalans wordt opgesteld. Bij verschillende nieuwe functies binnen het gebied mag er een berekening worden gemaakt op basis van bezettingsgraad en daarmee van mogelijk dubbelgebruik.

Het uitgangspunt is dat een ruimtelijke ontwikkeling op eigen terrein voorziet in de (extra) parkeerbehoefte die er door de ruimtelijke ontwikkeling ontstaat. Is dat niet mogelijk, dan dient een bijdrage te worden gestort in het parkeerfonds voor zover het een ruimtelijke ontwikkeling betreft in de kernen van Zeeland en Schaijk. Het betreft hierbij vaak maatwerkoplossingen. Voor overige gebieden dient parkeren altijd op eigen terrein opgelost te worden.

De parkeernormen zijn wel van toepassing.

4.4.6 Nota Archeologie gemeente Landerd

Op 24 mei 2012 stelde de gemeenteraad de Nota Archeologie gemeente Landerd en de Archeologische beleidskaart gemeente Landerd vast. In de nota staat dat wanneer er bij ruimtelijke initiatieven sprake is van bodemverstoring, archeologisch (inventariserend) onderzoek noodzakelijk is in gebieden met een middelhoge of hoge archeologische verwachtingswaarde. De nota is vertaald in de nieuwe bestemmingsplannen van de gemeente Landerd.

Op de beleidskaart staat de verwachtingswaarde voor een bepaald gebied en of er bekende archeologische resten zijn. Vervolgens kan bepaald worden of er een onderzoeksverplichting geldt. Dit hangt naast de verwachtingswaarde en het wel of niet bekend zijn van archeologische

resten ook af van de oppervlakte van de bodemverstoring ingreep en hoe diep de verstoring beneden maaiveld reikt.

Deze nota is wel van toepassing.

4.4.7 Nota Bodembeleid

De gemeenteraad stelde op 15 december 2011 de Nota Bodembeleid met de daarbij behorende Bodemkwaliteitskaart vast. Het nieuwe bodembeleid is tot stand gekomen in samenwerking met elf gemeenten in de regio Noordoost-Brabant.

Het doel van de nota is het geven van concrete richtlijnen voor een duurzaam beheer van de bodem en het scheppen van heldere kaders voor saneringen die onder de bevoegdheid van de gemeente vallen.

De Nota Bodembeleid is wel van toepassing.

4.4.8 Wonen

Algemeen

De gemeente Landerd maakt samen met haar regiogemeenten jaarlijks afspraken over woningbouw. Deze afspraken betreffen zowel kwantitatieve aspecten (hoeveel woningen er mogen worden gebouwd) als kwalitatieve aspecten (zoals wonen en zorg en herstructurering van de bestaande woningvoorraad).

Voor de kwantitatieve afspraken vormen de gemeentelijke woningbehoefte onderzoeken en de prognose van de provincie Noord-Brabant het uitgangspunt.

4.4.9 Centrumplan Zeeland

Op 13 augustus 2013 stemde het college van burgemeester en wethouders in met het concept van de Centrumplan Zeeland. De centrumplan beoogt meerdere doelen te realiseren. Het gaat ten eerste om het oplossen van de parkeerproblemen in het centrum, waardoor ruimte zal ontstaan om de verblijfskwaliteit van de Kerkstraat plus de aanliggende pleintjes te verhogen. Daarnaast is het de bedoeling om de gewenste uitbreidingen van beide supermarkten mogelijk te maken. Ook is het door het realiseren van nieuwe bebouwing de bedoeling om op een passende wijze het plein voor het gemeentehuis te begrenzen.

De centrumplan is wel van toepassing.

4.4.10 Landschapsbeleidsplan Landerd 2013-2027

Op 8 november 2012 stelde de gemeenteraad het Landschapsbeleidsplan Landerd 2013-2027 vast. Het landschapsbeleidsplan geeft weer waar het landschap van de gemeente Landerd aanvullingen en aanpassingen nodig heeft. Het buitengebied van de gemeente is in elf deelgebieden ingedeeld. Op de dorpskernen gaat het plan alleen in op de hoofdstructuren en de aanplant langs de dorpsranden. Voor elk van deze gebieden is weergegeven waaruit ingrepen in het landschap moeten bestaan. Deze maatregelen zijn globaal uitgewerkt in de vorm van recepten. De invulling van de groencompensatie dient op deze recepten te worden afgestemd.

Het landschapsbeleidsplan is altijd van toepassing.

4.4.11 Gewijzigde verordening geurhinder en veehouderij 2014

Op 12 maart 2015 is de 'Gewijzigde Verordening geurhinder en veehouderij 2014' vastgesteld. Voorafgaand stelde de gemeenteraad op 11 december de volgende stukken vast:

- de 'Geurgebiedsvisie 2014 gemeente Landerd';
- de 'Verordening geurhinder en veehouderij 2014 gemeente Landerd', en;
- de 'Normenkaart behorende bij de Verordening geurhinder en veehouderij 2014 gemeente Landerd'.

De Wet geurhinder en veehouderij stelt de gemeente in staat om middels gemeentelijk geurbeleid te sturen op geuremissies afkomstig uit stallen bij veehouderijen en daarmee op de geurbelasting op de omgeving. Dit geurbeleid bestaat uit een geurverordening en een geurgebiedsvisie. De geurverordening bevat de geur- en afstandsnormen waaraan getoetst wordt in het kader van vergunningverlening. De geurgebiedsvisie bevat de onderbouwing bij deze normen en de uitgangspunten van het gemeentelijke geurbeleid.

Op grond van de verordening gelden maximale waarden voor de geurbelasting van een veehouderij op een geurgevoelig object. Ook zijn minimale afstanden aangegeven voor de geurbelasting van een veehouderij op een geurgevoelig object.

De verordening is wel van toepassing.

Hoofdstuk 5 Verantwoording

5.1 Inleiding

Dit hoofdstuk toont aan dat dit ruimtelijke plan voldoet aan een goede ruimtelijke ordening. De volgende aspecten komen aan bod:

- beleid en regelgeving;
- milieu- en omgevingsaspecten;
- waarden;
- kwaliteitsverbetering van het landschap;
- defensie;
- ladder voor duurzame verstedelijking;
- milieueffectrapportage.

5.2 Beleid en regelgeving

Hoofdstuk 4 gaat in op het beleid en de regelgeving die van toepassing zijn op dit ruimtelijke besluit. In deze paragraaf is uitgelegd of het ruimtelijke besluit past binnen dat beleid en die regelgeving.

5.2.1 Rijksbeleid

Structuurvisie Infrastructuur en Ruimte

Dit bestemmingsplan heeft geen betrekking op een van de nationale ruimtelijke belangen zoals verwoord in de SVIR. Aanvullende maatregelen hoeven derhalve niet te worden getroffen.

Besluit algemene regels ruimtelijke ordening

Dit bestemmingsplan heeft geen betrekking op een van de nationale ruimtelijke belangen zoals verwoord in het Barro. Aanvullende maatregelen hoeven derhalve niet te worden getroffen.

5.2.2 Provinciaal beleid en provinciale regelgeving

Structuurvisie 2010 - partiële herziening 2014

Zoals uit onderstaand kaartje blijkt, valt het plangebied onder de 'stedelijke structuur' nader aangeduid als 'kernen in het landelijk gebied'.

In de kernen in het landelijk gebied met de bijbehorende zoekgebieden voor verstedelijking wordt de lokale behoefte voor verstedelijking opgevangen (wonen, werken en voorzieningen).

Ontwikkelingen binnen 'kernen in het landelijk gebied' dienen qua maat en schaal te passen bij de kern. Daarnaast is zorgvuldig ruimtegebruik een voorwaarde bij het zoeken naar ruimte voor nieuwe verstedelijking.

De kernen binnen het landelijk gebied bouwen voor de eigen woningbehoefte volgens het principe van 'migratiedsaldo-nul'. De provincie stuurt hier op concentratie van verstedelijking.



Uitsnede Structuurvisie 2010 – partiële herziening 2014 (plangebied aangegeven met blauwe bolletje)

Conclusie

Geconcludeerd wordt dat met de bouw van 6 woningen op een kantoorlocatie in een bestaande woonwijk en in bestaand stedelijk gebied wordt voldaan aan de voorwaarde van zorgvuldig ruimtegebruik. In de regels, behorende tot dit bestemmingsplan, is ten aanzien van de bouwregels aansluiting gezocht bij de bouwmogelijkheden van naastgelegen percelen. Hiertoe wordt geconcludeerd dat de beoogde woningen qua maat en schaal passen bij de kern Zeeland. Geconcludeerd wordt dat de ontwikkeling niet in strijd is met de Structuurvisie 2010 – partiële herziening 2014.

5.2.3 Verordening ruimte Noord-Brabant

Zoals uit onderstaand kaartje blijkt, valt het plangebied onder de structuur 'bestaand stedelijk gebied, kern in landelijk gebied'.



Uitsnede Verordening ruimte Noord-Brabant (plangebied aangegeven met blauwe bolletje)

Ten aanzien van de voorgenomen ontwikkeling is het volgende beleid uit de Verordening ruimte van toepassing:

Artikel 3.1 Zorgplicht voor ruimtelijke kwaliteit

In hoofdstuk 2 onder art. 3.1 lid 1 is bepaald dat een ruimtelijke ontwikkeling gepaard gaat met een goede landschappelijke inpassing en er toepassing wordt gegeven aan het principe van 'zorgvuldig ruimtegebruik'.

Artikel 4.2 Stedelijke ontwikkeling

Een bestemmingsplan dat voorziet in een stedelijke ontwikkeling is uitsluitend gelegen in bestaand stedelijk gebied.

Artikel 4.3 Nieuwbouw van woningen

1. De toelichting bij een bestemmingsplan gelegen in bestaand stedelijk gebied dat voorziet in nieuwbouw van woningen bevat een verantwoording over de wijze waarop:
 - a. de afspraken die daarover zijn gemaakt in het regionaal ruimtelijk overleg bedoeld in artikel 39.4, onder b, worden nagekomen;
 - b. de beoogde nieuwbouw zich verhoudt tot de afspraken bedoeld onder a, en tot de beschikbare harde plancapaciteit voor woningbouw.
2. Onder harde plancapaciteit voor woningbouw als bedoeld in het eerste lid, onder b, wordt verstaan de capaciteit voor nieuw te bouwen woningen waarover een gemeente beschikt, die:
 - a. wordt uitgedrukt in aantallen woningen;
 - b. is opgenomen in een vastgesteld bestemmingsplan waarvan de bestemming nog niet is verwezenlijkt.

Conclusie

Door de bouw van 6 woningen op een kantoorlocatie in een bestaande woonwijk en in bestaand stedelijk gebied wordt voldaan aan het aspect 'zorgvuldig ruimtegebruik'. Geconcludeerd wordt dat de ontwikkeling niet in strijd is met de Verordening ruimte Noord-Brabant.

5.2.4 Gemeentelijk beleid

Structuurvisie Landerd

In de structuurvisie is de gemeente onderverdeeld in 8 deelgebieden. Zoals uit onderstaand kaartje blijkt, valt het plangebied in deelgebied 'woonbuurt'.

Voor de ontwikkeling van de beoogde 6 woningen is artikel 8.3.1 'Wonen – woonbuurt' van de Structuurvisie Landerd relevant.



Ligging in deelgebied 'gemengd lint' (plangebied rood omlind)

8.3.1 Wonen – woonbuurt

De woonbuurten in de kernen van de gemeente Landerd zijn bedoeld om te wonen. De hoofdlijnen van beleid voor de woonbuurten richten zich op het behouden en waar mogelijk versterken van een prettig woon- en leefklimaat. De hoofdlijnen van beleid voor wonen in de woonbuurten zijn:

- Het behouden van de leefbaarheid in de woonbuurten;
- Het sturen op een geleidelijke ontwikkeling van de woningvoorraad om goed aansluiting te houden bij de ontwikkeling van de behoefte en onnodige leegstand te voorkomen;
- Het meer binden van jonge gezinnen aan de gemeente, omdat zij zorgen voor 'vulling' van de scholen en het verenigingsleven ondersteunen;
- Het in staat stellen van ouderen om te kunnen blijven wonen in Landerd en waar mogelijk in de kern waar zij zich sociaal gebonden voelen;

- Het inzetten op Collectief Particulier Opdrachtgeverschap (CPO);
- Het op tijd herstructureren van de woningvoorraad.

Conclusie

Aangaande artikel 8.3.1 'Wonen – woonbuurt' kan gezien het feit dat woonbuurten bedoelt zijn om te wonen, worden gesteld dat de bouw van de beoogde 6 woningen goed past binnen het beleid voor dit deelgebied. Met de beoogde ontwikkeling wordt namelijk een kantoorbestemming omgezet naar een woonbestemming. Daarnaast wordt de bestaande woonbuurt verder versterkt. Geconcludeerd wordt dat de ontwikkeling niet in strijd is met de Structuurvisie Landerd.

Woonvisie Landerd 2015 – 2019

De woonvisie is het kader waarbinnen met andere partijen wordt gewerkt om de kernen evenwichtig, leefbaar en toekomstbestendig te maken of te houden. De woonvisie schetst een perspectief en zet voor de komende jaren de acties en maatregelen op een rijtje.

De visie bestaat uit twee delen. Het eerste deel omvat de analyse van de landelijke en de Landerdse woningmarkt. Het tweede deel betreft de uitwerking. Hierin staat waar de gemeente Landerd de komende jaren op het gebied van wonen gaat sturen. In de woonvisie zijn 4 speerpunten opgenomen waarmee de gemeente Landerd stuurt en waaraan nieuwe ontwikkelingen worden getoetst. Deze speerpunten betreffen: bouwen naar behoefte, inzetten op centrumlocaties en geplande ontwikkellocaties, inzetten op kwalitatieve prestatieafspraken en inzetten op daadwerkelijke realisatie.

Conclusie

De behoefte naar onderhavig plan is af te leiden uit de woningmarktanalyse van Zeeland. Hieruit blijkt dat er vooral vraag is naar kleine seniorenwoningen in de huur- en koopsfeer. Gezien de behoefte vanuit de markt kan worden gesteld dat "bouwen voor leegstand" niet aan de orde is.

De bouwlocatie betreft weliswaar geen centrumlocatie of geplande ontwikkellocatie. Echter wil de gemeente Landerd hier van afwijken wanneer de ontwikkeling een stedenbouwkundige meerwaarde levert of een bepaald knelpunt oplost. In onderhavig geval is er sprake van een meerwaarde omdat er een kantoorfunctie, gelegen aan de rand van het centrum, verdwijnt en deze ruimte maakt voor woningen. Door de ligging nabij het centrum van Zeeland is onderhavig plangebied een goede locatie voor de realisatie van (patio)woningen. Geconcludeerd wordt dat de ontwikkeling niet in strijd is met de Woonvisie Landerd 2015 – 2019.

Centrumplan Zeeland

De gemeente Landerd werkt aan het opstellen van een plan voor het versterken van het centrum van de kern Zeeland. Voor plannen die net buiten de reikwijdte van het centrumplan vallen, geldt dat ontwikkelingen dienen aan te sluiten bij het Centrumplan Zeeland.

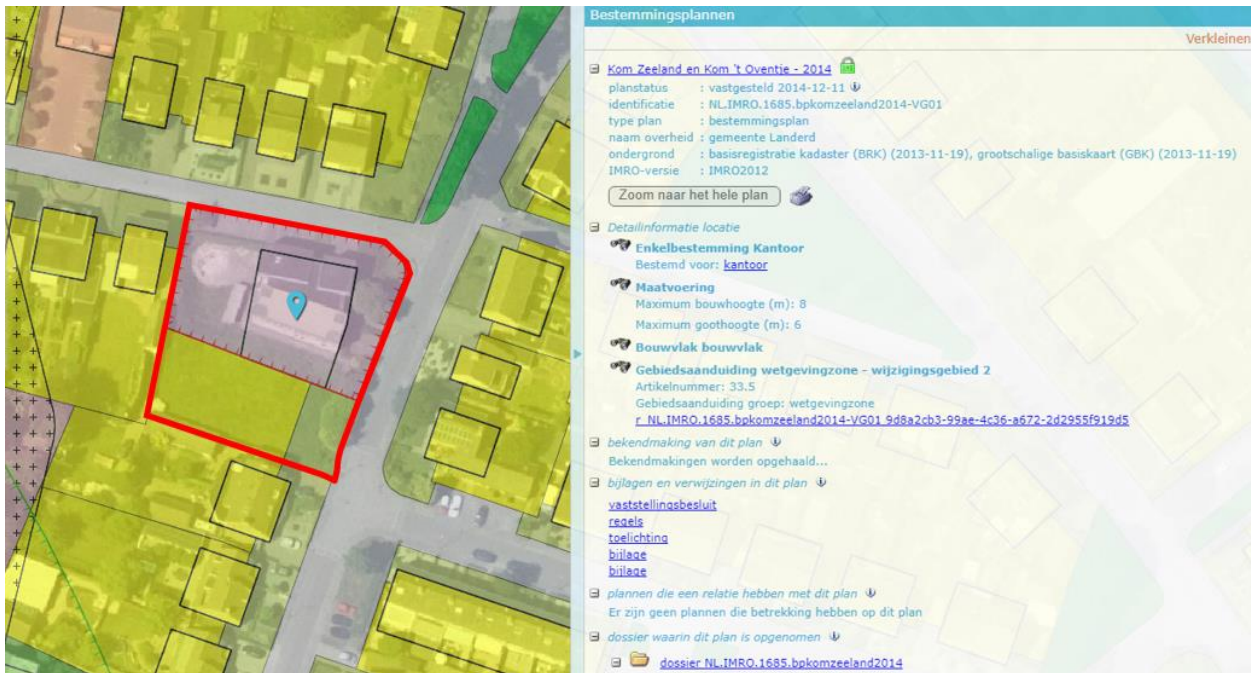
Conclusie

Het plangebied is net buiten het centrumplan gelegen waardoor de ontwikkeling dient aan te sluiten bij het centrumplan. Gezien de beoogde ontwikkeling van 6 woningen in het centrum van Zeeland wordt geconcludeerd dat onderhavig plan bijdraagt aan de toevoeging van

levensloopbestendige woningen in het centrum van Zeeland. Geconcludeerd wordt dat de beoogde ontwikkeling hierdoor niet in strijd is met het Centrumplan Zeeland.

5.2.5 Vigerende planologische situatie

Het plangebied is gelegen binnen het vigerende bestemmingsplan 'Kom Zeeland en Kom 't Oventje 2014', dat door de raad van de gemeente Landerd is vastgesteld op 11 december 2014.



Ligging plangebied in bestemmingsplan 'Kom Zeeland en Kom 't Oventje 2014' (plangebied rood omlijnd)

Het plangebied ligt binnen enkelbestemming 'Kantoor' en 'Wonen – Halfvrijstaand'. Ter plaatse van de bestemming 'Kantoor' heeft het plangebied de gebiedsaanduiding 'wetgevingzone – wijzigingsgebied 2'.

Omdat er binnen de woonbestemming geen bouwvlak is opgenomen en hoofdgebouwen uitsluitend ter plaatse van de aanduiding 'bouwvlak' zijn toegestaan, is onderhavige ontwikkeling in strijd met het vigerende bestemmingsplan. Binnen de bestemming 'Kantoor', zoals aanwezig aan de noordzijde van het plangebied, is het gebruik van de gronden voor wonen evenmin rechtstreeks toegestaan.

Conclusie

Om de planologische ontwikkeling van de beoogde 6 woningen mogelijk te maken, dient een postzegelbestemmingsplan te worden opgesteld.

5.3 Milieu- en omgevingsaspecten

Ruimtelijke ontwikkelingen kunnen invloed hebben op het milieu en de omgeving. Daarom wordt op de volgende aspecten ingegaan:

- bedrijven en milieuzonering;
- bodem;

- externe veiligheid;
- geurhinder: agrarisch;
- geur: industrieel;
- luchtkwaliteit;
- verkeer en parkeren;
- straling;
- water;
- weg-, spoor-, en industrielawaai;
- veehouderij en volksgezondheid;
- trillingen.

5.3.1 Bedrijven en milieuzonering

Een goede ruimtelijke ordening voorkomt hinder en gevaar. Dit kan door voldoende afstand te houden tussen milieubelastende activiteiten van bedrijven en gevoelige functies, zoals woningen. Het doel van milieuzonering is om de kwaliteit van het woon- en leefmilieu te handhaven en te bevorderen. Daarnaast kan milieuzonering bedrijven voldoende zekerheid bieden om hun activiteiten duurzaam uit te kunnen voeren. De handreiking *Bedrijven en milieuzonering* van de Vereniging van Nederlandse Gemeenten (VNG) geeft richtafstanden om de milieuzonering van bedrijven te kunnen bepalen.

Toetsing

De beoogde burgerwoningen betreffen gevoelige objecten in het kader van bedrijven en milieuzonering. Hiertoe dient rekening te worden gehouden met de afstand tot bestaande bedrijven.

Goed woon- en leefklimaat

Ten zuidwesten van het plangebied is aan de Vlasroot 35 Sporthal De Hekel gesitueerd. Ten noordwesten van het plangebied is aan het Brouwerspad 11a en 13a respectievelijk Schuurmans Buitenleven en Kinderzorg Bijzonder gevestigd. Genoemde bedrijven leveren geen enkele beperking ten aanzien van een goed woon- en leefklimaat.

Ontwikkelingsmogelijkheden bedrijven

De beoogde woningen betreffen gevoelige objecten in het kader van bedrijven en milieuzonering. Hiertoe dient rekening te worden gehouden met de afstand tot bestaande bedrijven. Ten noordwesten van het plangebied hebben de percelen Brouwerspad 13 en 13a de bestemming 'Gemengd'. Het perceel Vlasroot 35 is bestemd als 'Centrum'. Deze bestemmingen laten beperkt bedrijven met milieucategorie 1 en 2 toe. De grootste richtafstand voor categorie 2 bedrijven bedraagt 30 meter (rustige woonwijk). De kortste afstand tussen het plangebied en genoemde percelen bedraagt circa 15 meter en overschrijdt hiermee de richtafstand. Echter liggen er bestaande burgerwoningen aan het Brouwerspad en de Vlasroot op een kortere afstand ten opzichte de bedrijven dan de beoogde woningen binnen het plangebied. Mochten er dan al bestaande bedrijven worden belemmerd in hun bedrijfsvoering of een eventuele toekomstige uitbreiding dan zal dit komen door de bestaande burgerwoning aan het Brouwerspad en de Vlasroot.

Conclusie

Geconcludeerd wordt dat het aspect 'bedrijven en milieuzonering' geen belemmering vormt voor de voorgenomen ontwikkeling.

5.3.2 Bodem

Op basis van artikel 3.1.6 van het Besluit ruimtelijke ordening en artikel 3.2 van de Algemene wet bestuursrecht, moet in planvorming rekening gehouden worden met de bodemkwaliteit in relatie tot de gewenste functies. In de Bouwverordening van de gemeente Landerd staat dat onder bepaalde omstandigheden het oprichten van gebouwen pas kan plaatsvinden als de bodem geschikt is (of geschikt is gemaakt) voor het beoogde doel. Om die reden dient bij veel nieuwbouwactiviteiten de bodemkwaliteit door middel van onderzoek te worden vastgesteld. Aangesloten dient ook te worden bij de Nota Bodembeleid van de gemeente Landerd.

Conclusie

De gemeente Landerd heeft een bodemkwaliteitskaart met een daarbij behorende nota bodembeleid vastgesteld. In de bodemkwaliteitskaart valt de onderhavige locatie onder de kwaliteit Natuur en Milieu (AW2000), zijnde schone grond. In de nota bodembeleid is een vrijstellingsregeling opgenomen. De beoogde woning heeft weliswaar een woon- of verblijfsfunctie maar de locatie valt binnen de zone schone grond zoals verbeeld op de 'ontgravingskaart'.

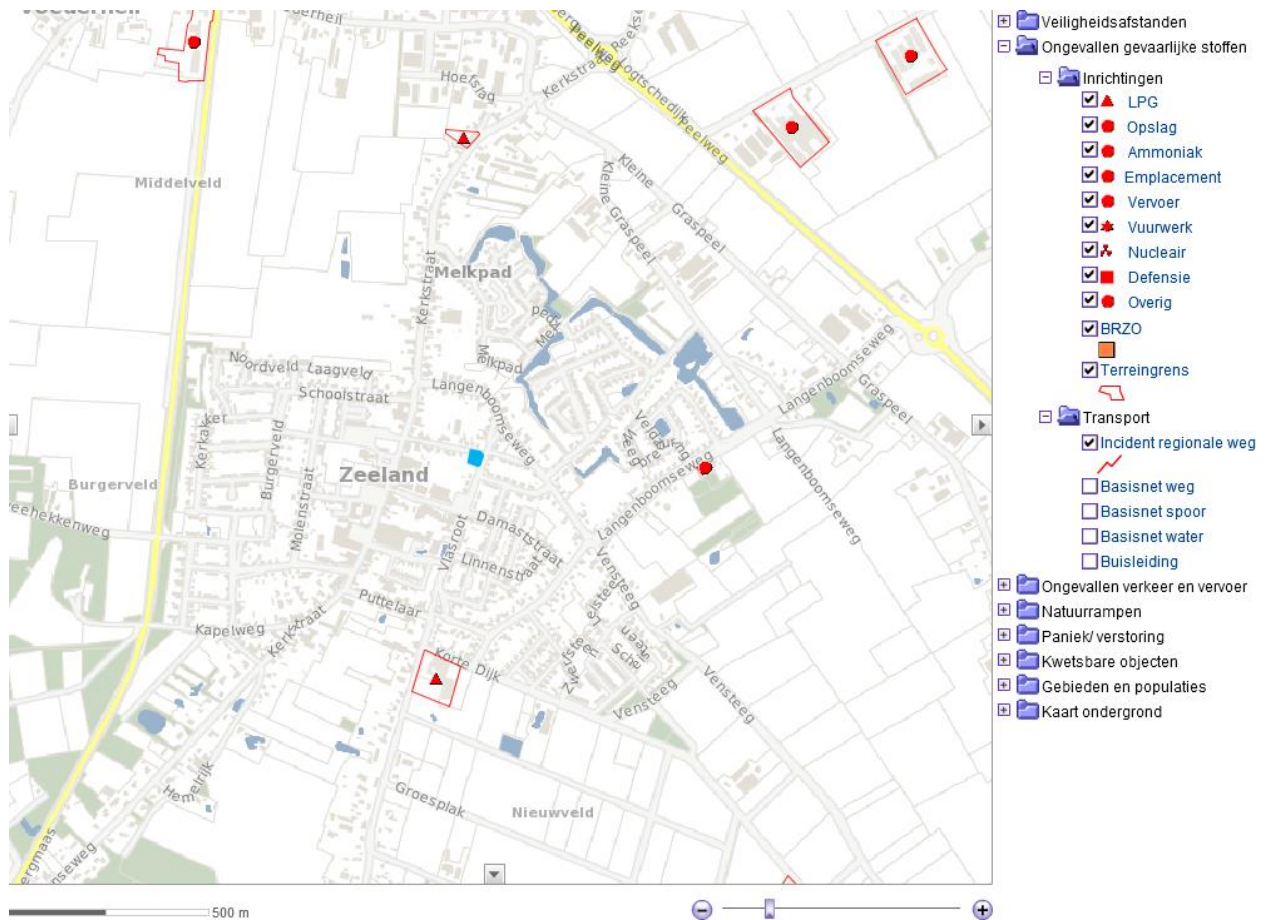
De vrijstellingsmogelijkheid geldt alleen indien de locatie onverdacht is met betrekking tot bodemverontreiniging. Er zal een beroep worden gedaan op deze vrijstellingsmogelijkheid. Hiervoor zal een formulier historische toets t.b.v. vrijstelling bodemonderzoek opgesteld en ingediend worden. Hierop zal door de gemeente beoordeeld worden of vrijstelling verleend kan worden. Mocht dit niet het geval zijn dan zal een bodemonderzoek worden uitgevoerd. Het formulier 'Historische toets t.b.v. vrijstelling bodemonderzoek' is als bijlage opgenomen.

5.3.3 Externe veiligheid

Externe veiligheid gaat over het beheersen van de risico's die mensen lopen door opslag, productie, gebruik en vervoer van gevaarlijke stoffen in hun omgeving.

Middels onderstaand kaartfragment, zijn de volgende aspecten van externe veiligheid onderzocht:

- risicovolle inrichtingen;
- transport over weg, water en spoor;
- hogedrukaardgastransportleidingen en K1-, K2- en K3 brandstofleidingen;
- bovengrondse hoogspanningslijnen.



Uitsnede provinciale risicokaart (plangebied blauw omlind)

Risicovolle inrichtingen

Binnen een straal van 1 km rondom het plangebied zijn drie risicovolle inrichtingen aanwezig. Het betreft automobielbedrijf Jan Wijnakker aan de Brand 9 (ondergrondse LPG-tank met een inhoud van 20 m³, risicoafstand (PR 10-6) van 25 meter en een invloedsgebied verantwoordingsrisico van 150 meter) een gasdrukregel- en meetstation van de Gasunie aan de Langenboomseweg 56 (veiligheidsafstand van 15 meter) en tankstation Willemsen VOF aan de Kerkstraat 117 (ondergrondse LPG-tank met een inhoud van 20 m³, risicoafstand (PR 10-6) van 25 meter en een invloedsgebied verantwoordingsrisico van 150 meter). Alle inrichtingen liggen op een dusdanig grote afstand dat deze geen invloed hebben op het plangebied.

Risicovol wegtransport en transport via spoor- en waterwegen

Over de provinciale weg N277 worden gevaarlijke stoffen vervoerd, voornamelijk LPG en Propaantransporten – vallende onder GF3 transporten. Het invloedsgebied betreft circa 325 meter. Gezien de kortste afstand tot het plangebied van circa 925 meter levert het vervoer van gevaarlijke stoffen over de provinciale weg N277 geen belemmering op. Spoor- en waterwegen zijn niet aanwezig in het geïnventariseerde gebied.

Risicovolle (buis)leidingen

In de nabijheid van het plangebied liggen geen hogedrukaardgastransportleidingen of K1-, K2-, K3-brandstofleidingen of bovengrondse hoogspanningslijnen.

Conclusie

Geconcludeerd wordt dat het aspect 'externe veiligheid' geen belemmering vormt voor de voorgenomen ontwikkeling.

5.3.4 Geurhinder: agrarisch

De Wet geurhinder en veehouderij (Wgv) is het beoordelingskader voor geur bij omgevingsvergunningen voor de activiteit milieu. Het Activiteitenbesluit milieubeheer bevat vergelijkbare bepalingen voor agrarische bedrijven die geen omgevingsvergunning voor de activiteit milieu nodig hebben.

De gemeente Landerd stelde op basis van de Wgv een eigen geurbeleid op. Het geurbeleid bestaat uit twee delen. Dat zijn de Geurgebiedsvisie en Geurverordening 2014. De Geurgebiedsvisie is op 21 maart 2015 gewijzigd vastgesteld. De gemeente verdeelt het grondgebied van de gemeente in gebieden en hanteert per soort gebied een eigen geurnorm. Met het geurbeleid wil de gemeente zowel de bescherming van de agrarische ondernemers borgen als de doorgang van gewenste ruimtelijke ontwikkelingen. Uiteindelijk is de meest wenselijke situatie bepaald, waarin zo veel mogelijk geurknelpunten zijn opgelost.

Voor wat betreft geurhinder van veehouderijen moet bekeken worden of er niet iemand onevenredig in zijn belangen geschaad wordt (belang omliggende veehouderijen) en of er ter plaatse een goed woon- en leefklimaat kan worden gegarandeerd (belang geurgevoelig object).

Woningen dienen aangemerkt te worden als geurgevoelige objecten in het kader van de beoordeling van omliggende agrarische inrichtingen.

Ontwikkelingsmogelijkheden agrarische bedrijven

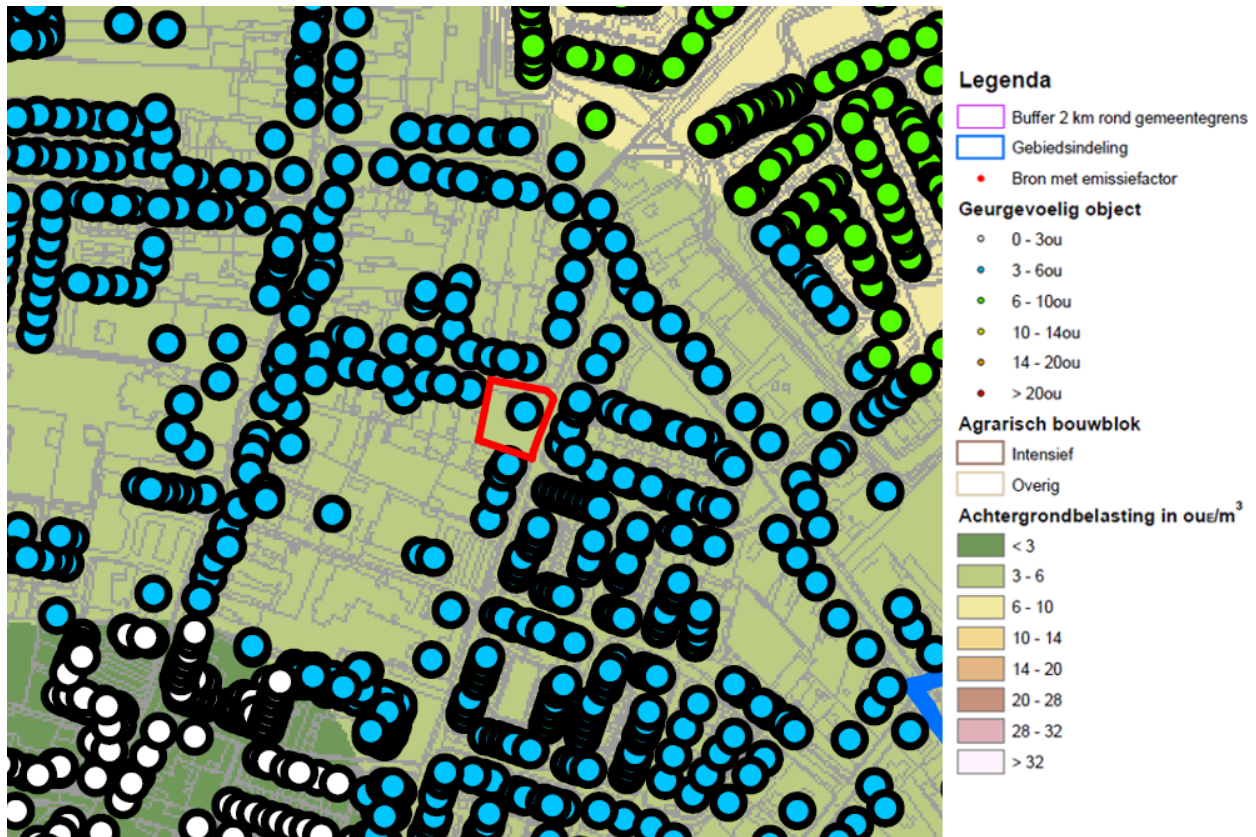
In de directe omgeving van het plangebied liggen geen agrarische bedrijven.

Conclusie

Door de afwezigheid van agrarische bedrijven kunnen zij dan ook niet worden beperkt in hun ontwikkelingsmogelijkheden. Geconcludeerd wordt dat met de bouw van de beoogde woningen geen omliggende agrarische bedrijven in hun ontwikkelingsmogelijkheden worden beperkt.

Goed woon- en leefklimaat

Uit onderstaande uitsnede van de geurkaart behorende bij de geurgebiedsvisie, blijkt dat ter plaatse van het plangebied een achtergrondbelasting heerst van 3 – 6 ouE/m³.



Uitsnede geurkaart (plangebied rood omlijnd)

Conclusie

Met een achtergrondbelasting van 3 – 6 ouE/m³ wordt gesteld dat ter hoogte van het plangebied een goed woon- en leefklimaat heerst. Geconcludeerd wordt dat het aspect 'geurhinder: agrarisch' geen belemmering vormt voor de voorgenomen ontwikkeling.

5.3.5 Geur: industrieel

Het aspect geur is van belang bij ruimtelijke besluiten waarbij één of meer geurgevoelige objecten in de buurt van bedrijvigheid gerealiseerd worden. Ook speelt het aspect geur een rol bij bedrijven die een geurbelasting veroorzaken op de woon- en leefomgeving. Het is van belang dat een goed woon- en verblijfklimaat ter plaatse gegarandeerd is. Dit is het belang van het geurgevoelige object. Daarnaast dient beoordeeld te worden of er niemand onevenredig in zijn belangen wordt geschaad. Dit zijn de belangen van bedrijvigheid en de omgeving. Wanneer de afstand tussen een geurgevoelig object en bedrijvigheid groot genoeg is, is het in het algemeen zo dat het woon- en leefklimaat als goed wordt aangemerkt en dat er niemand onevenredig in zijn belangen wordt geschaad.

Het Activiteitenbesluit milieubeheer is het wettelijke kader voor activiteiten waarvoor op grond van dat besluit een melding gedaan moet worden. Voor bedrijven die een omgevingsvergunning nodig hebben, ligt het beoordelingskader vast in de Nederlandse emissierichtlijn (NeR).

Het algemene uitgangspunt van het geurbeleid is het zoveel mogelijk beperken van geurhinder en het voorkomen van nieuwe hinder. Dit uitgangspunt vormt samen met het toepassen van Beste Beschikbare Technieken (BBT) de kern van het geurbeleid. Onderdeel van het

geurbeleid is dat de lokale overheden de uiteindelijke afweging moeten maken zodat zij rekening kunnen houden met alle relevante belangen om tot een duurzame kwaliteit van de leefomgeving te komen. Het geurbeleid bestaat uit de volgende beleidslijnen:

- als er geen hinder is, zijn maatregelen niet nodig;
- als er wel hinder is, worden maatregelen getroffen op basis van het Beste Beschikbare Techniek-principe;
- de gemeente stelt vast welke mate van hinder acceptabel is.

Gemeenten en provincies zijn bevoegd om een eigen geurbeleid vast te stellen. De provincie Noord-Brabant heeft een eigen geurbeleid voor provinciale bedrijven. Dit is de Beleidsregel beoordeling geurhinder omgevingsvergunningen industriële bedrijven Noord-Brabant. De gemeente Landerd heeft geen eigen industrieel geurbeleid. Per situatie stelt de gemeente vast of er sprake is van een acceptabel geurniveau. Er zijn verschillen in het niveau van bescherming mogelijk. Voor een bedrijfswoning kan bijvoorbeeld een hogere geurbelasting gehanteerd worden dan voor aaneengesloten woonbebouwing.

Conclusie

Het plangebied ligt niet in de buurt van een industrieterrein of bedrijf. Hiertoe is industriële geurhinder geen beperkende factor en kan tevens worden gesteld dat er geen bedrijven in hun bedrijfsvoering worden beperkt. Geconcludeerd wordt dat het aspect 'geurhinder: industrieel' geen belemmering vormt voor de voorgenomen ontwikkeling.

5.3.6 Luchtkwaliteit

Het beleid en de regelgeving over luchtkwaliteit hebben tot doel om mensen te beschermen tegen de gezondheidseffecten van luchtverontreiniging. Ze bevatten luchtkwaliteitsnormen voor verschillende stoffen. Ruimtelijke plannen met mogelijke gevolgen voor de luchtkwaliteit dienen getoetst te worden aan afdeling 5.2 van de Wet milieubeheer. Deze wet bevat grenswaarden voor de stoffen zwaveldioxide, stikstofdioxide, stikstofdioxiden, fijn stof, lood, benzeen en koolmonoxide in de buitenlucht. In Nederland zijn de maatgevende luchtverontreinigende stoffen stikstofdioxide (NO₂) en fijn stof (PM₁₀). Overschrijding van de grenswaarden van andere stoffen komt bijna niet voor. De wet maakt onderscheid tussen kleine en grote ruimtelijke projecten.

Kleine projecten verslechteren de luchtkwaliteit niet 'in betekende mate' (NIBM). Deze projecten hoeven niet meer beoordeeld te worden op luchtkwaliteit. Ze zijn namelijk zo klein dat ze geen wezenlijke invloed hebben op de luchtkwaliteit. Er is geen belemmering als een klein project niet of nauwelijks bijdraagt aan luchtverontreiniging, óók niet in overschrijdingsgebieden (gebieden met teveel luchtvervuiling). De ministeriële Regeling NIBM geeft aan in welke gevallen een nieuw project in ieder geval een NIBM-project is. Dit is bijvoorbeeld het geval als er minder dan 500 woningen worden gebouwd bij minimaal één ontsluitingsweg, of minder dan 1.000 woningen bij twee ontsluitingswegen.

Het Besluit gevoelige bestemmingen (luchtkwaliteitseisen) beperkt de vestiging van zogeheten gevoelige bestemmingen, zoals een school, in de nabijheid van provinciale en rijkswegen. Het besluit is gericht op bescherming van mensen met een verhoogde gevoeligheid voor fijn stof (PM₁₀) en stikstofdioxide (NO₂), met name kinderen, ouderen en zieken. Daartoe voorziet het besluit in zones waarbinnen luchtkwaliteitsonderzoek nodig is: 300 meter aan weerszijden van rijkswegen en 50 meter langs provinciale wegen, gemeten vanaf de rand van de weg. Waar in zo'n onderzoekzone de grenswaarden voor PM₁₀ of NO₂ (dreigen te) worden overschreden,

mag het totale aantal mensen dat hoort bij een gevoelige bestemming niet toenemen. Dit wordt bereikt door op zo'n plek de vestiging van bijvoorbeeld een school niet toe te staan. Bij uitbreidingen van bestaande gevoelige bestemmingen is een eenmalige toename van maximaal 10% van het totale aantal blootgestelden toegestaan. De volgende gebouwen met de bijbehorende terreinen zijn een gevoelige bestemming: scholen, kinderdagverblijven, en verzorgings-, verpleeg- en bejaardentehuizen. Het gaat hierbij niet om bestemmingen in de meest enge zin van het woord, maar om alle vergelijkbare functies, ongeacht de exacte aanduiding ervan in bestemmingsplannen en andere besluiten. Van doorslaggevend belang is de (voorzien) functie van het gebouw en het bijbehorende terrein. In de context van dit besluit worden ziekenhuizen, woningen en sportaccommodaties dus niet als gevoelige bestemming gezien. Wel is het in het kader van een goede ruimtelijke ordening van belang om ervoor te zorgen dat er zo min mogelijk mensen blootgesteld worden aan een verminderde luchtkwaliteit.

De gemeente Landerd heeft geen eigen regelgeving en beleid over luchtkwaliteit.

Conclusie

De beoogde ontwikkeling draagt niet in betekenende mate bij aan een verslechtering van de luchtkwaliteit. Geconcludeerd wordt dat het aspect 'luchtkwaliteit' geen belemmering vormt voor de voorgenomen ontwikkeling.

5.3.7 Water

Het Besluit ruimtelijke ordening (Bro) verplicht een watertoets voor ruimtelijke plannen waarin waterbelangen spelen. De watertoets omvat het gehele proces van vroegtijdig informeren, adviseren, afwegen en uiteindelijk beoordelen van de in ruimtelijke plannen voorkomende waterhuishoudkundige aspecten. Het doel van de watertoets is het evenwichtig meewegen van de waterbelangen in het ruimtelijke planvormingsproces om te komen tot een veilig, gezond en duurzaam watersysteem. Zowel kwantiteit als kwaliteit zijn daarbij belangrijk. Het benutten van kansen en het combineren van functies wordt hierbij nagestreefd.

In Brabant één keur

Op 3 maart 2015 is de keur van waterschap Aa en Maas gewijzigd. De 'oude' keur is daarbij vervangen door een nieuwe keur die geldt voor alle drie de Brabantse waterschappen. In deze keur zijn de regels beter op elkaar afgestemd en vereenvoudigd tot één keur in heel Brabant. Bij deze nieuwe keur ligt de nadruk meer op wat mag dan wat niet mag. Daarnaast is er in minder gevallen een vergunning nodig dan voorheen en volstaat vaak met een melding.

Hydrologisch neutraal ontwikkelen

In de nieuwe keur is er nogal wat gewijzigd in het HNO beleid. Tot nu toe werd de wateropgave bepaald met de HNO tool. Deze is echter komen te vervallen.

Verhardingstoename tot 2.000 m²

In de nieuwe keur zijn ontwikkelingen met een verhardingstoename tot 2.000 m² vrijgesteld van compensatie omdat er, vanuit het watersysteem geredeneerd, geen aanleiding bestaat om onder deze oppervlaktemaat compenserende maatregelen te eisen. Echter zal het regelmatig voorkomen dat op basis van gemeentelijke eisen toch een hemelwatervoorziening wordt verlangd. Bovendien kan een voorziening wenselijk zijn om eventuele wateroverlast ter plaatse te voorkomen.

Gevoeligheidsfactor

Afhankelijk van kenmerken van het beïnvloedingsgebied wordt een gevoeligheidsfactor toegepast. Naarmate de gevoeligheid van een gebied of oppervlaktewatersysteem voor de gevolgen van piekafvoeren lager is, is minder compensatie nodig. Voor gebieden worden er drie gevoeligheidsfactor waarden gehanteerd: $\frac{1}{4}$ (droge gebieden met een GHG groter dan 80 cm-mv, $\frac{1}{2}$ (GHG 40 – 80 cm-mv) en 1 (natte gebieden met een GHG kleiner dan 40 cm-mv). Welke gevoeligheidsfactor van toepassing is, kan worden afgelezen van de op 26 februari 2015 vastgestelde kaart 'Algemene regels versnelde afvoer regenwater door verhard oppervlak' van waterschap Aa en Maas.

Verhardingstoename van 2.000 m² tot 10.000 m²

Voor ontwikkelingen met een verhardingstoename tussen 2.000 m² en 10.000 m² is de volgende rekenregel opgenomen: benodigde compensatie (m³) = toename verhard oppervlak (m²) * gevoeligheidsfactor * 0,06 (m).

Verhardingstoename boven 10.000 m²

Voor ontwikkelingen met een verhardingstoename van meer dan 10.000 m² gelden geen algemene regels, maar de beleidsregels.

Conclusie

Geconcludeerd wordt dat de ontwikkeling onder de korte procedure valt. Dit omdat met de ontwikkeling het verhard oppervlak met minder dan 2.000 m² toeneemt en het plangebied buiten de ruimtelijk begrensde waterbelangen ligt.

Het plangebied is gelegen op een gemiddelde hoogte van circa 19,1 meter boven NAP. De gemiddelde hoogste grondwaterstand bedraagt circa 1,0 meter min maaiveld. Hiertoe kan de locatie worden aangemerkt als een wateroverlastvrije locatie.

Het vuilwater van het plangebied zal worden aangesloten op het gemeentelijke riool. Infiltratie van het hemelwater is in onderhavig geval vrijwel onmogelijk. Aangaande de verwerking van het hemelwater zullen voor de bouw en/of aanleg van de riolering nadere afspraken met de gemeente worden gemaakt. Binnen het plangebied of haar directe omgeving is geen oppervlaktewater aanwezig.

5.3.8 Geluid

Het is van belang om mensen te beschermen tegen geluidshinder en tegen nadelige gezondheidseffecten door geluid. Het belangrijkste wettelijke kader hiervoor is de Wet geluidshinder (Wgh). Ook de Wet ruimtelijke ordening (Wro) en de Wet algemene bepalingen omgevingsrecht (Wabo) spelen een rol. Op basis van die wetten dient namelijk ook voor het aspect geluid altijd aan een goede ruimtelijke ordening te worden voldaan.

In situaties waarop de Wgh niet van toepassing is, is de bescherming tegen geluid verzekerd doordat er sprake moet zijn van een goede ruimtelijke ordening. Dit is bijvoorbeeld het geval rond wegen waar maximaal 30 km/uur gereden mag worden of bij bedrijven die niet op geluidsgezoneerde bedrijventerreinen liggen.

Voor alle functies die gevoelig zijn voor geluid dient in het kader van een goede ruimtelijke ordening bepaald te worden of er na realisering van de ruimtelijke ontwikkeling sprake is van een aanvaardbaar woon- en leefklimaat.

Toetsing

Het plangebied is gelegen in een gebied waar een maximale rijsnelheid van 30 km/uur geldt. Hierdoor is het gestelde in de Wet geluidhinder niet van toepassing. Mede hierdoor wordt het geluidniveau in de beoogde woningen op basis van het Bouwbesluit niet getoetst. Wel is onderzoek gedaan naar de geluidbelasting van omliggende wegen om te kunnen beoordelen of er sprake is van een goed woon- en leefklimaat. Het onderzoek is uitgevoerd door Econsultancy. Het rapport heeft nummer 4389.002 en dateert van 15 januari 2018. Het onderzoek is als bijlage opgenomen.

Conclusie

Uit het akoestisch onderzoek wegverkeerslawaai blijkt dat de ten hoogste toelaatbare geluidbelasting van 48 dB niet wordt overschreden. Geconcludeerd wordt dat het aspect 'geluid' geen belemmering vormt voor de voorgenomen ontwikkeling.

5.3.9 Volksgezondheid

Algemeen

In het buitengebied van de gemeente Landerd is een aanzienlijk aantal veehouderijen aanwezig. Deze bedrijven zorgen voor werkgelegenheid en voedsel. De maatschappelijke waardering voor producten uit deze sector staat echter onder druk. De Q-koortsuitbraak en affaires met voedsel fraude hebben daar aanleiding toe gegeven.

De gemeente Landerd hecht veel waarde aan de relatie tussen veehouderijen en het aspect volksgezondheid. De discussie over de relatie tussen het aspect volksgezondheid en de veehouderij is nog niet afgerond. Er wordt landelijk hard gewerkt aan meer wetenschappelijk onderbouwd onderzoek, waardoor het aspect volksgezondheid in relatie tot veehouderijen beter moet kunnen worden meegewogen bij de besluitvorming over ruimtelijke besluiten. Hierna wordt ingegaan op het advies van de Gezondheidsraad, het standpunt van het kabinet en mogelijkheden om het aspect volksgezondheid bij veehouderijen zo goed mogelijk mee te kunnen wegen in de besluitvorming. Vervolgens wordt inzichtelijk gemaakt hoe de hier voorgestane ruimtelijke ontwikkeling zich verhoudt tot het aspect volksgezondheid.

Advies Gezondheidsraad

Op 30 november 2012 verscheen het onderzoek van de Gezondheidsraad genaamd Gezondheidsrisico's rond veehouderijen. De Gezondheidsraad wijst op verschillende risico's van de intensieve veehouderij voor de volksgezondheid. Omdat er onvoldoende wetenschappelijke kennis is over de gezondheidsrisico's van veehouderijen kunnen er volgens de Gezondheidsraad nog geen gefundeerde keuzes worden gemaakt over algemene afstandscriteria of andere normen worden gesteld. Hiervoor is extra onderzoek nodig. Wel meent de Gezondheidsraad dat voor endotoxinen (celwandresten van bacteriën) een algemeen afstandscriterium kan worden aangehouden, namelijk 250 meter van de intensieve veehouderij tot woningen. Ook wordt de mogelijkheid geopperd om een gezondheidskundige advieswaarde toe te passen voor endotoxinen van 30 EU/m³ voor de algemene bevolking. De Gezondheidsraad concludeert samengevat echter ook dat minimumafstanden wel beleidsmatig, maar niet gezondheidskundig zijn te onderbouwen. Voor het toepassen van de gezondheidskundige advieswaarde is eveneens meer onderzoek nodig.

Geurhinder kan volgens de Gezondheidsraad indirect aanleiding geven tot gezondheidsklachten en een reductie van de fijn stofemissies draagt volgens de Gezondheidsraad bij aan het terugdringen van gezondheidsrisico's van veehouderijen.

De Gezondheidsraad stelt dat de relatie tussen gezondheidsrisico's voor omwonenden en de grootte van stallen nog onbekend is, met uitzondering van stallen met meer dan 1500 geiten tijdens de Q-koortsepidemie.

De Gezondheidsraad adviseert gemeenten op lokaal niveau een kwalitatieve beoordeling van gezondheidsrisico's uit te voeren om tegemoet te komen aan de maatschappelijke onrust. Dit moet volgens de Gezondheidsraad tot stand komen met alle betrokken partijen in een transparant besluitvormingsproces onder verantwoordelijkheid van de gemeenten en met de GGD in een adviserende rol.

Kabinetsstandpunt

Op 14 juni 2013 nam het kabinet een standpunt in over de omvang van de intensieve veehouderij en schaalgrootte. De inzet is verduurzaming van de landbouw en voedselvoorziening. De veehouderijsector wordt opgeroepen om maatschappelijke verantwoordelijkheid te nemen en te komen tot een zorgvuldige en duurzame veehouderij. Daarnaast is een aantal maatregelen genomen, onder andere om te komen tot het gebruik van minder antibiotica en verhoging van dierenwelzijn.

Ook zet het kabinet uit het oogpunt van volksgezondheid in op het stellen van beperkingen aan het aantal dieren in bepaalde gebieden dan wel aan de omvang van stallen in bepaalde gebieden. Hiervoor kunnen echter nog geen normen geven.

Vastgesteld is dat het nog ontbreekt aan voldoende wetenschappelijke onderbouwing voor de decentrale overheid om in specifieke gevallen grenzen aan de omvang van veehouderijen te kunnen stellen. Hier wordt een beter wettelijk kader voor opgesteld en aanvullend onderzoek voor uitgevoerd.

Beoordeling relatie volksgezondheid en voorgenomen ruimtelijke ontwikkeling

Aan het aspect volksgezondheid is al eerder aandacht besteed in deze toelichting. Zo is bijvoorbeeld al ingegaan op de relatie tussen de voorgenomen ruimtelijke ontwikkeling en het aspect geur.

Conclusie

De afstand van het plangebied tot de dichtstbijzijnde veehouderij aan de Kleine Graspeel 9 bedraagt circa 420 meter. Hiertoe kan worden gesteld dat veehouderijen het woon- en leefklimaat ter plaatse van het plangebied wellicht beïnvloeden maar dat nog steeds sprake is van een goed woon- en leefklimaat. Geconcludeerd wordt dat het aspect 'volksgezondheid' geen belemmering vormt voor de voorgenomen ontwikkeling.

5.3.10 Trillingen

Bij het aspect trillingen gaat het om de afweging of een ruimtelijke ontwikkeling leidt tot onevenredige hinder van personen door trillingen. Er kan echter ook sprake zijn van verstoring van activiteiten door trillingen. De overdracht van trillingen vindt plaats via de bodem. Weg- of railverkeer en industrie zijn de voornaamste veroorzakers van trillingen. Voor het aspect trillingen dient aan een goede ruimtelijke ordening te zijn voldaan. Trillingen kunnen leiden tot schade aan gebouwen, hinder voor personen in gebouwen of storing aan apparatuur.

Conclusie

De beoogde burgerwoningen betreffen trillingsgevoelige objecten. Echter bevinden zich in de directe omgeving van het plangebied geen functies die trillingen veroorzaken. Geconcludeerd wordt dat het aspect ‘trillingen’ geen belemmering vormt voor de voorgenomen ontwikkeling.

5.4 Waarden

Binnen het plangebied voorkomende waarden op het vlak van natuur, archeologie of cultuurhistorie dienen te worden gerespecteerd en beschermd, mogelijk zelfs bevorderd. Bij ontwikkelingen moet proactief rekening worden gehouden met de aanwezige waarden. Achtereenvolgens komen archeologie en cultuurhistorie aan bod.

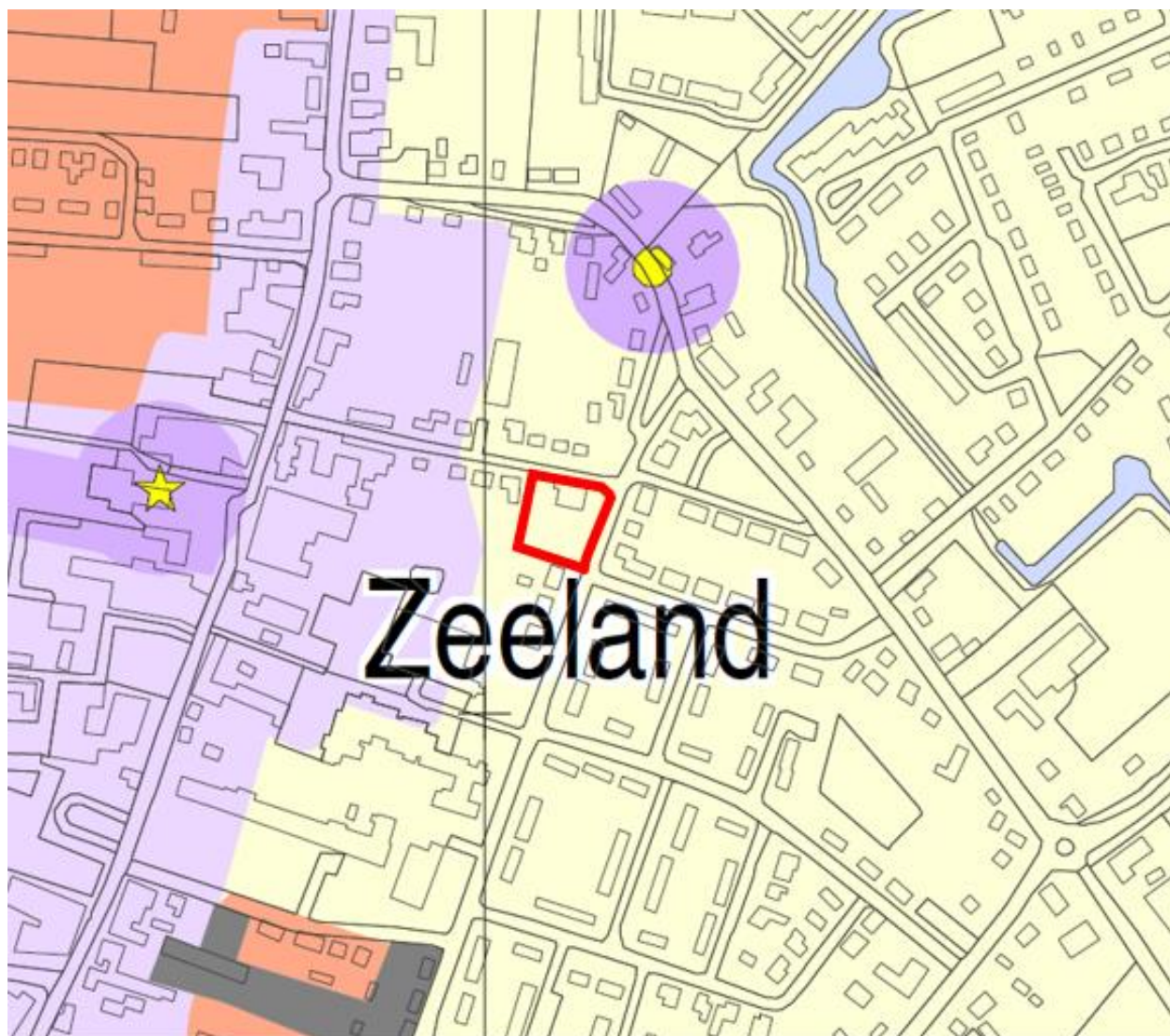
5.4.1 Archeologie en cultuurhistorie

Algemeen

De gemeenteraad stelde de Nota Archeologie gemeente Landerd en de Archeologische beleidskaart gemeente Landerd vast. Op provinciaal niveau moet rekening worden gehouden met de Verordening ruimte Noord-Brabant en de Cultuurhistorische waardenkaart 2010. Op grond van het Besluit ruimtelijke ordening moet beschreven worden op welke manier met de in het gebied aanwezige cultuurhistorische waarden en in de grond aanwezige of te verwachten monumenten rekening is gehouden.

Archeologie

Zoals op onderstaande uitsnede van de Archeologische beleidskaart van de gemeente Landerd te zien is, ligt het plangebied binnen categorie 6 ‘gebieden met een lage archeologische verwachting’. Binnen deze categorie geldt geen onderzoeksplicht.



legenda

| categorie | toelichting op de categorieën |
|-----------|---|
| 1 | Categorie 1: niet van toepassing |
| 2 | Categorie 2: gebieden van zeer hoge archeologische waarde en historisch geografische objecten met een archeologische relevantie Onderzoeksplicht bij een verstoringsdiepte van meer dan 50 cm en een verstoringsoppervlakte van meer dan 50 m ² . |
| 3 | Categorie 3: gebieden van hoge archeologische waarde Onderzoeksplicht bij een verstoringsdiepte van meer dan 50 cm en een verstoringsoppervlakte van meer dan 100 m ² . |
| 4 | Categorie 4: gebieden met een hoge archeologische verwachting Onderzoeksplicht bij een verstoringsdiepte van meer dan 50 cm en een verstoringsoppervlakte van meer dan 250 m ² . |
| 5 | Categorie 5: gebieden met een middelhoge archeologische verwachting en na-oorlogse woonwijken en industriegebieden die in een gebied van hoge archeologische verwachting liggen Onderzoeksplicht bij een verstoringsdiepte van meer dan 50 cm en een verstoringsoppervlakte van meer dan 2500 m ² . |
| 6 | Categorie 6: gebieden met een lage archeologische verwachting Geen onderzoeksplicht |
| 7 | Categorie 7: gebieden zonder een archeologische verwachting of archeologisch vrijgegeven Geen onderzoeksplicht |

Uitsnede Archeologische beleidskaart gemeente Landerd (plangebied rood omlijnd)

Cultuurhistorie

Gekeken naar de Cultuurhistorische waardenkaart van de provincie Noord-Brabant, bevinden zich geen cultuurhistorische waarden binnen het plangebied.

Conclusie

Door realisatie van de beoogde ontwikkeling zullen geen archeologische- of cultuurhistorische waarden worden aangetast. Geconcludeerd wordt dat het aspect 'archeologie en cultuurhistorie' geen belemmering vormt voor de voorgenomen ontwikkeling.

5.4.2 Natuur

Juridisch kader Wet natuurbescherming (Wnb)

Met ingang van 1 januari 2017 is de Wet natuurbescherming (Wnb) in werking getreden. Deze wet vervangt de Flora- en faunawet, de Natuurbeschermingswet 1998 en de Boswet. De wet regelt soortenbescherming en gebiedsbescherming.

Zorgplicht

Het eerste artikel in de Wnb heeft betrekking op de zorgplicht en heeft betrekking op het voorkomen of beperken van schade aan soorten en gebieden, voor zover deze niet middels overige verbodsbepalingen zijn gereguleerd. Het gaat daarbij in de praktijk vooral om minder streng beschermde soorten, waarbij het onnodig doden, verwonden of beschadigen dient te worden vermeden.

Soortenbescherming

Bij een quickscan flora en fauna wordt in beeld gebracht of er (potentiële) vaste rust- of verblijfplaatsen aanwezig zijn van de soorten uit de verschillende beschermingsregimes. Vervolgens wordt beoordeeld of de voorgenomen ingreep verstorend kan zijn en of nader onderzoek noodzakelijk wordt geacht.

De Wnb onderscheidt beschermingsregimes voor soorten op grond van internationale verdragen, aangevuld met soorten die vanuit een nationaal oogpunt beschermd worden. Hierdoor zijn er in de Wnb drie verschillende verbodsartikelen per categorie soorten:

- soorten van de Vogelrichtlijn (*artikel 3.1*);
- soorten van de Habitatrichtlijn en de verdragen van Bern en Bonn (*artikel 3.5*);
- andere soorten (*artikel 3.10*).

Gebiedsbescherming

Indien een plangebied in of nabij een beschermd gebied is gelegen, dan dient te worden bepaald of er een (extern) effect valt te verwachten. Het gaat daarbij om Natura 2000-gebieden en gebieden behorend tot het Natuurnetwerk Nederland.

Natura 2000

Natura 2000 is de benaming voor een Europees netwerk van natuurgebieden waarin belangrijke flora en fauna voorkomen, gezien vanuit een Europees perspectief. Met Natura 2000 wil men deze flora en fauna duurzaam beschermen. De staatssecretaris van Economische Zaken heeft voor Nederland ruim 160 Natura 2000-gebieden aangewezen. Gezamenlijk hebben ze een oppervlak van ruim 1,1 miljoen hectare. Ze maken deel uit van een samenhangend netwerk van natuurgebieden in de Europese Unie die zijn aangewezen op grond van de

vogelrichtlijn en habitatrichtlijn. Het doel van Natura 2000 is het keren van de achteruitgang van de biodiversiteit.

Binnen een gebied kan spanning optreden tussen economie en ecologie. In een zogenaamd beheer-plan leggen Rijk en provincies vast welke activiteiten, op welke wijze mogelijk zijn. Uitgangspunt is steeds het realiseren van ecologische doelen met respect voor en in een zorgvuldige balans met wat particulieren en ondernemers willen. Het opstellen gebeurt daarom in overleg met alle direct betrokkenen, zoals beheerders, gebruikers, omwonenden, gemeenten, natuurorganisaties en waterschappen. Samen geven ze invulling aan beleven, gebruiken en beschermen. Daar draait het om in de Nederlandse Natura 2000-gebieden (bron: Regiegroep Natura 2000). Het is krachtens de Wnb verboden zonder vergunning van gedeputeerde staten projecten te realiseren of andere handelingen te verrichten die gelet op de instandhoudingsdoelstellingen voor een Natura 2000-gebied de kwaliteit van de natuurlijke habitats of de habitats van soorten in dat gebied kunnen verslechteren of een significant verstoring effect kunnen hebben op de soorten waarvoor dat gebied is aangewezen (artikel 2.7, lid 2).

Handelingen die een negatieve invloed hebben op Natura 2000-gebieden, worden slechts onder strikte voorwaarden toegestaan. Een vergunning is vereist. Door middel van het Nederlandse vergunningsstelsel wordt een zorgvuldige afweging gewaarborgd. De vergunningen zullen beoordeeld en afgegeven worden door de desbetreffende provincie.

Natuurnetwerk Nederland (NNN)

Het Natuurnetwerk Nederland (NNN) is het Nederlands netwerk van bestaande en nieuw aan te leggen natuurgebieden. Het netwerk moet natuurgebieden beter verbinden met elkaar en met het omliggende agrarisch gebied.

Het Natuurnetwerk Nederland bestaat uit:

- bestaande natuurgebieden, waaronder de 20 Nationale Parken;
- gebieden waar nieuwe natuur aangelegd wordt;
- landbouwgebieden, beheerd volgens agrarisch natuurbeheer;
- ruim 6 miljoen hectare grote wateren: meren, rivieren, de Noordzee en de Waddenzee;
- alle Natura 2000-gebieden.

Conform artikel 1.12 van de Wnb dragen gedeputeerde staten in hun provincie zorg voor de totstandkoming en instandhouding van een samenhangend landelijk ecologisch netwerk, genaamd 'Natuurnetwerk Nederland'. Zij wijzen daartoe in hun provincie gebieden aan die tot dit netwerk behoren.

De planologische begrenzing en beschermingsregimes van het Natuurnetwerk Nederland loopt via het traject van de provinciale ruimtelijke structuurvisies en verordeningen.

Toetsing

Om in te schatten of er binnen het plangebied planten- en diersoorten aanwezig of te verwachten zijn, die volgens de Wet natuurbescherming een beschermde status hebben en die mogelijk verstoring kunnen ondervinden door de voorgenomen ontwikkeling, is door Econsultancy een quickscan uitgevoerd. Tevens is beoordeeld of de voorgenomen ingreep

invloed kan hebben op Natura 2000-gebieden, houtopstanden die middels de Wet natuurbescherming zijn beschermd, of op gebieden die deel uitmaken van het Natuurnetwerk Nederland. Het rapport heeft nummer 4389.001 en dateert van 11 juli 2017. Het onderzoek is als bijlage opgenomen.

Conclusie

Op basis van onderhavige quickscan dient voor uitvoering van de plannen middels aanvullend veldonderzoek duidelijkheid te worden verkregen omtrent de aanwezigheid van een verblijfplaats van vleermuizen in de te slopen bebouwing. Overtredingen ten aanzien van broedvogels kunnen worden voorkomen door het groen ter plaatse te verwijderen buiten het broedseizoen of vooraf te controleren op de afwezigheid van broedgevallen. Verder dient te allen tijde de zorgplicht in acht te worden genomen.

Gelet op de gevonden en te verwachten ecologische waarden en de beoogde planontwikkeling is de verwachting dat de voorgenomen plannen uitvoerbaar zijn, mits in de planvorming en tijdens het uitvoeren van de plannen het bepaalde in de Wet natuurbescherming in acht wordt genomen. Indien van toepassing kunnen, middels het tijdig treffen van de juiste maatregelen en het aanvragen van een ontheffing, de plannen alsnog worden uitgevoerd.

Met betrekking tot beschermde gebieden worden geen bezwaren voorzien ten aanzien van de uitvoering van de voorgenomen plannen.

Uit het bovenstaande blijkt dat het aspect 'natuur' geen belemmering vormt voor de voorgenomen ontwikkeling.

Aanvullend vleermuizenonderzoek

Uit de flora en fauna quickscan blijkt dat, om de effecten van de voorgenomen ontwikkeling volledig te kunnen toetsen aan de Wet natuurbescherming, er ten aanzien van vleermuizen meer informatie benodigd is. Hiertoe zal conform het protocol voor vleermuisonderzoek (versie 2017) in de periode half augustus 2017 tot en met half juli 2018 een vijftal veldbezoeken worden uitgevoerd. Het protocol heeft tot doel het belang van de functies van onderzoekslocaties voor soorten vleermuizen effectief en efficiënt vast te stellen dan wel uit te sluiten.

De sloopwerkzaamheden binnen het plangebied zijn pas toegestaan zodra aanvullend onderzoek naar vleermuizen heeft plaatsgevonden en hieruit blijkt dat er geen belemmeringen zijn danwel de belemmeringen zijn opgelost door het treffen van afdoende maatregelen. Dit is als voorwaardelijke verplichting in de planregels opgenomen.

5.5 Kwaliteitsverbetering van het landschap

Algemeen

Bij nieuwe ruimtelijke ontwikkelingen die niet voldoen aan de regels van het geldende bestemmingsplan moet de initiatiefnemer zorgen voor voldoende kwaliteitsverbetering van het landschap. Dit ligt vast in hoofdstuk 3 van de Verordening ruimte Noord-Brabant. De gemeente Landerd heeft dit uitgewerkt in het Kwaliteitskader buitengebied gemeente Landerd, de Nota kwaliteitsverbetering. Deze nota geldt voor ontwikkelingen buiten bestaand stedelijk gebied. Bestaand stedelijk gebied is het gebied dat het bestaande ruimtebeslag van een kern bevat voor een samenhangende ruimtelijke structuur van stedelijke functies. Valt het plangebied

binnen de EHS of betreft het een ruimte-voor-ruimte-woning of landgoed, dan is dit uitgangspunt niet van toepassing. De relevante regelingen voorzien zelf in de gewenste kwaliteitsverbetering.

Conclusie

Het plangebied ligt binnen bestaand stedelijk gebied conform artikel 1.16 van de Verordening ruimte Noord-Brabant. Kwaliteitsverbetering zoals hier bedoeld is niet van toepassing.

5.6 Defensie

Algemeen

Uit oogpunt van defensie kunnen er beperkingen gesteld worden aan ruimtelijke ontwikkelingen in een gebied. Deze beperkingen vloeien met name voort uit het Besluit algemene regels ruimtelijke ordening en de onderliggende regeling. Ook binnen de gemeente Landerd is dit het geval. Relevant zijn in dit geval:

- militaire terreinen;
- munitieopslagplaatsen;
- militaire luchtvaartterreinen;
- radarstations.

In de gemeente Landerd bevindt zich een springterrein. Dit terrein bevindt zich op de Reekse Heide ten zuiden van de kern Reek. Dit terrein wordt ook gebruikt voor de opslag van munitie. Net buiten de gemeente ligt vliegbasis Volkel. Hier vindt ook opslag van munitie plaats. Daarnaast bevindt zich op de vliegbasis een radarstation.

Militair terrein

De gronden van het militaire terrein op de Reekse Heide, in landelijke regelgeving aangeduid als springterrein Schaijk, hebben de bestemming 'Maatschappelijk - militair terrein'. Er mogen geen bestemmingen opgenomen worden die een belemmering kunnen vormen voor de functionele bruikbaarheid van het terrein.

Munitieopslagplaatsen

Voor de munitieopslagplaats ten zuiden van de kern Reek, in landelijke regelgeving aangeduid als springterrein Schaijk, geldt dat er geen bestemmingen mogen worden opgenomen die een belemmering kunnen vormen voor de functionele bruikbaarheid van het terrein. De munitieopslagplaats zelf heeft de bestemming 'Maatschappelijk - militair terrein'.

Vanwege de opslag van munitie in Schaijk geldt er een risico-contour rondom de plaats waar munitie is opgeslagen. Binnen deze zone gelden beperkingen voor gebouwen met vlies- of gordijngewelconstructies en gebouwen met zeer grote glasoppervlakten waarin zich regelmatig mensen bevinden.

Direct ten zuiden van de gemeente Landerd ligt een munitieopslagplaats op de vliegbasis Volkel. Voor de munitieopslagplaats geldt dat er geen bestemmingen mogen worden opgenomen die een belemmering kunnen vormen voor de functionele bruikbaarheid van het terrein.

Rondom het terrein gelden risico-contouren (A-, B- en C-zone) waarbinnen bepaalde activiteiten beperkt of niet toegestaan zijn. De A-zone ligt direct rondom de munitieopslag. Hier zijn geen

bebouwing en creaties toegestaan. Daarnaast zijn openbare wegen, parkeerterreinen, spoorwegen, druk bevaaren waterwegen, parkeerterreinen of recreatieve voorzieningen en dergelijke niet toegestaan. Agrarisch grondgebruik is toegestaan mits zich slechts incidenteel personen in deze zone ophouden. In de B-zone zijn geen kwetsbare en beperkt kwetsbare objecten toegestaan. In de C-zone is het verboden gebouwen op te richten met vlies- of gordijngewelconstructies alsmede gebouwen met grote glasoppervlakten, waarin zich in de regel een groot aantal mensen bevindt.

Militair luchtvaartterrein

Direct ten zuiden van de gemeente Landerd ligt vliegbasis Volkel. Het is voor het functioneren van deze vliegbasis van belang dat er geen bestemmingen worden opgenomen die een belemmering kunnen vormen voor de functionele bruikbaarheid van de vliegbasis.

Rondom de vliegbasis liggen geluidszones, een vogelbeperkingsgebied en een obstakelbeheergebied.

De geluidszones vallen deels binnen het grondgebied van de gemeente Landerd. Het betreft een Ke geluidszone en een dB(A) geluidszone.

Geluidszones

Een Ke geluidszone heeft betrekking op het Besluit geluidsbelasting grote luchtvaart en wordt gemeten in zogenaamde Kosteneenheden (Ke). In dit besluit staat wat de maximaal toelaatbare geluidsbelasting mag zijn rondom de vliegbasis. Deze zone zorgt ervoor dat er geen te hoge geluidsbelasting ontstaat vanwege de vliegbasis. Ook gelden er beperkingen binnen deze zone voor het oprichten van nieuwe geluidsgevoelige objecten.

Rondom het vliegveld geldt een 50dB(A) geluidscontour op grond van de Wet geluidhinder.

Binnen deze contour is het niet zondermeer toegestaan om nieuwe geluidsgevoelige gebouwen op te richten.

Vogelbeperkingsgebied

Rondom de vliegbasis Volkel is een zone opgenomen waarbinnen het niet is toegestaan om gronden te gebruiken voor activiteiten die vogels aantrekken of kunnen aantrekken.

Obstakelbeheergebied

Om de vliegbasis Volkel ligt een obstakelbeheergebied. Binnen dit gebied gelden hoogtebeperkingen voor alle nieuw te realiseren objecten.

Radarstation

Direct ten zuiden van de gemeente Landerd ligt een radarstation. Dit radarstation bevindt zich op de vliegbasis Volkel. In een gebied rondom dit radarstation moet rekening worden gehouden met de functionele bruikbaarheid daarvan. Rondom het radarstation mogen geen bestemmingen opgenomen worden die het oprichten van bouwwerken mogelijk maken die door hun hoogte onaanvaardbare gevolgen kunnen hebben voor de werking van de radar. Het radarverstoringgebied bestaat uit een cirkel met een straal van 15 nautische mijl (ongeveer 28 kilometer) gemeten vanaf de positie van de radar. De maximale hoogte van bouwwerken in het radarverstoringgebied wordt bepaald door elke denkbeeldige rechte lijn die wordt getrokken vanaf een punt op de top van de radarantenne, oplopend met 0,25 graden tot 15 kilometer van de radarantenne. De hoogte van de antenne van Volkel is 49 meter boven NAP.

Voor de tippen van de wieken van windturbines geldt voor een gebied van 60 kilometer buiten de zone van 15 kilometer een maximale hoogte van 114 meter ten opzichte van NAP.

Van deze maximale bouwhoogte mag in beginsel niet worden afgeweken tenzij uit onderzoek blijkt dat de radar niet onevenredig wordt verstoord.

Conclusie

Het plangebied ligt niet in een van bovengenoemde beperkingsgebieden. Geconcludeerd wordt dat het aspect 'defensie' geen belemmering vormt voor de voorgenomen ontwikkeling.

5.7 Ladder voor duurzame verstedelijking

In artikel 3.1.6 van het Besluit ruimtelijke ordening (Bro) staat dat als een ruimtelijk plan een stedelijke ontwikkeling mogelijk maakt, voldaan moet worden aan een aantal extra voorwaarden. Een stedelijke ontwikkeling is een ruimtelijke ontwikkeling van een bedrijventerrein, een zeehaventerrein, kantoren, detailhandel, woningbouwlocaties of andere stedelijke voorzieningen.

Voor stedelijke ontwikkelingen dient te worden getoetst aan de zogenaamde ladder voor duurzame verstedelijking.

Conclusie

Op grond van recente jurisprudentie kan een toets aan de ladder voor duurzame verstedelijking achterwege blijven bij 6 of minder woningen. In casu is dat het geval omdat er sprake is van een toevoeging van 6 woningen. Geconcludeerd wordt dat het aspect 'ladder voor duurzame verstedelijking' geen belemmering vormt voor de voorgenomen ontwikkeling.

5.8 Milieueffectrapportage

Voor dit project hoeft op grond van de Wet milieubeheer geen milieueffectrapport te worden gemaakt.

Op 1 april 2011 wijzigde het Besluit milieueffectrapportage. De wijziging houdt in dat als nieuwe activiteiten of projecten mogelijk worden gemaakt, een afweging moet plaatsvinden of een m.e.r.-beoordeling nodig is of niet. Een m.e.r.-beoordeling is nodig als niet kan worden uitgesloten dat het betreffende project belangrijke nadelige gevolgen voor het milieu kan hebben op grond van de selectiecriteria zoals genoemd in bijlage III bij de EEG-richtlijn milieueffectbeoordeling. Die selectiecriteria hebben onder meer betrekking op de omvang van het project, de cumulatie met andere projecten en de aard van de omgeving. Mede gelet op wat elders in deze toelichting wordt opgemerkt over de afzonderlijke milieuaspecten, heeft het project geen belangrijke nadelige gevolgen voor het milieu in de zin van het Besluit milieueffectrapportage en de Europese richtlijn.

Hoofdstuk 6 Toelichting op de regels

6.1 Algemeen

Dit ruimtelijke plan bevat regels die het juridisch instrumentarium geven voor het regelen van het gebruik van de gronden en opstallen én bepalingen over de toelaatbaarheid van bebouwing.

Het ruimtelijke plan kan worden verbeeld op papier en digitaal en gaat vergezeld van deze toelichting. De toelichting heeft geen bindende werking en maakt juridisch geen deel uit van dit ruimtelijke plan. Wel heeft de toelichting een belangrijke functie bij de onderbouwing van het plan.

De regels bestaan uit vier hoofdstukken. Dit zijn de inleidende regels (artikel 1 en 2), de bestemmingsregels (artikel 3 tot en met 7), de algemene regels (artikel 8 tot en met 14) en de overgangs- en slotregels (artikel 15 en 16).

In de volgende paragraaf worden de diverse artikelen uit de regels en de bijlage toegelicht.

6.2 Regels

Hoofdstuk 1: Inleidende regels

Artikel 1: Begrippen

In dit artikel worden de in de regels gehanteerde begrippen nader verklaard om verschillen in interpretatie te voorkomen.

Artikel 2: Wijze van meten

Dit artikel geeft aan op welke manier het meten van in de regels genoemde begrippen moet plaatsvinden.

Hoofdstuk 2: Bestemmingsregels

Artikel 3: Tuin

De voor 'Tuin' aangewezen gronden zijn bestemd als tuin en erf en de overige functies en voorzieningen behorende bij deze bestemming.

Artikel 4: Verkeer – Verblijf

De voor 'Verkeer – Verblijf' aangewezen gronden zijn bestemd voor de beoogde parkeerkoffer aan de Vlasroot.

Artikel 5: Wonen – Halfvrijstaand

De voor 'Wonen - Halfvrijstaand' aangewezen gronden zijn bestemd voor de beoogde patiowoningen danwel tweekapper aan de Vlasroot.

Artikel 6: Wonen – Rijen

De voor 'Wonen - Rijen' aangewezen gronden zijn bestemd voor de beoogde patiowoningen aan het Brouwerspad.

- Artikel 7: Wonen – Vrijstaand
De voor 'Wonen - Vrijstaand' aangewezen gronden zijn bestemd voor de beoogde vrijstaande woning aan het Brouwerspad.
- Hoofdstuk 3: Algemene regels
- Artikel 8: Anti-dubbeltelregel
Dit artikel regelt dat grond die eenmaal in aanmerking is genomen bij het toestaan van een bouwplan waaraan uitvoering is gegeven of alsnog kan worden gegeven, bij de beoordeling van latere bouwplannen buiten beschouwing blijft.
- Artikel 9-10: Algemene bouw- en gebruiksregels
Deze artikelen geven een aantal bouw- en gebruiksregels die algemene werking hebben en dus niet in één of meerdere specifieke bestemmingen gegeven worden.
- Artikel 11: Algemene afwijkingsregels
Dit artikel geeft een algemene regeling voor het afwijken van de bouwregels.
- Artikel 12: Algemene wijzigingsregels
Dit artikel geeft een aantal algemene regelingen waarmee burgemeester en wethouders binnen aangegeven grenzen het bestemmingsplan kunnen wijzigen.
- Artikel 13: Algemene procedureregels
Dit artikel regelt de nadere eisen omtrent de procedure.
- Artikel 14: Overige regels
Dit artikel regelt de verwijzing naar andere wettelijke regelingen en de toepasselijkheid van de gemeentelijke Bouwverordening.
- Hoofdstuk 4: Overgangs- en slotregels
- Artikel 15: Overgangsrecht
Dit artikel regelt het overgangsrecht voor bebouwing en gebruik van gronden en bouwwerken.
- Artikel 16: Slotregel
Dit artikel regelt de formele titel waaronder het bestemmingsplan kan worden aangehaald.

Hoofdstuk 7 Handhaving

7.1 Beleidskader

Het uitgangspunt voor handhaving is: *elke norm die het verdient te worden gesteld, verdient het ook te worden gehandhaafd*. De gemeente behartigt het algemeen belang, dat concreet wordt in de belangen van veiligheid, volksgezondheid, natuurlijk milieu en ruimtelijke kwaliteit. Deze belangen vragen om een actieve handhaving. Een goede handhaving start echter al bij het opstellen van beleid, regels en voorschriften. Om in dit verband op de regels en voorschriften van ruimtelijke plannen actief te kunnen handhaven moet voldaan zijn aan de volgende criteria:

- het opstellen van uitvoerbaar beleid en duidelijke regels of voorschriften;
- het verstrekken van duidelijke informatie op basis waarvan burgers en bedrijven hun keuzes kunnen maken;
- zorgen voor de naleving van regels door middel van toezicht en de inzet van handhavingsinstrumenten.

Als primaire verantwoordelijkheid van burgers en bedrijven wordt gezien:

- het aanvaarden van de consequenties van de eigen keuzes;
- nakoming van afspraken en naleving van regels.

In het Handhavingsbeleid fysieke leefomgeving Landerd 2011 - 2014 en het Handhavingsprogramma 2014 gemeente Landerd wordt het concrete belang van handhaving van regels en/of voorschriften van ruimtelijke plannen aangegeven. De negatieve effecten van niet-handhaving kunnen immers groot zijn, zoals schade aan natuur en ruimtelijke kwaliteit, financieel-economische schade en onveiligheid. Maar ook kunnen burgers en bedrijven worden benadeeld door illegale activiteiten van hun burens/omwonenden.

De ruimte in Nederland is schaars en iedereen heeft belang bij een goede woon-, werk- en leefomgeving. De kwaliteit hiervan wordt grotendeels in ruimtelijke plannen vastgelegd en die kwaliteit verdient het om te worden beschermd, onder meer door toezicht op naleving van de voorschriften en desnoods bestuursrechtelijke handhaving.

Het bestuurlijke belang van een adequate handhaving van ruimtelijke plannen is dus groot, maar dat geldt ook voor de individuele belangen van burgers en bedrijven.

7.2 Professionele handhaving en handhavingsprogramma

De gemeente Landerd voldoet aan de wettelijke kwaliteitscriteria voor een professionele handhavingsorganisatie. Elke vier jaar wordt er een Handhavingsbeleidsplan opgesteld waarin de prioriteiten voor de uitvoering worden vastgelegd. Dit gebeurt bij voorkeur na de aantreding van een nieuwe gemeenteraad en de vorming van een nieuw college van burgemeester en wethouders. Elk jaar wordt aan de hand van de probleem- of omgevingsanalyse en de prioritering een voortschrijdend programma gemaakt, waarin rekening wordt gehouden met nieuwe ontwikkelingen en de op dat moment concrete problematiek.

Handhaving van bouw- en gebruiksvoorschriften van ruimtelijke plannen is een vaste prioriteit in het programma.

7.3 Handhaafbaarheid, positief bestemmen, overgangsrecht

De regels van dit ruimtelijke plan zijn getoetst op handhaafbaarheid. De Wet algemene bepalingen omgevingsrecht voorziet in een verbod op het (laten) gebruiken van gronden en bouwwerken in strijd met het ruimtelijke plan. Overtreding van dit verbod is een strafbaar feit.

In beginsel worden bouwwerken die in overeenstemming zijn met het vorige ruimtelijke plan positief bestemd. Hetzelfde geldt voor gebruik in overeenstemming met het vorige ruimtelijk plan. Met andere woorden: bestaande rechten worden gerespecteerd. Zij zijn in beginsel alleen onder het algemene overgangsrecht gebracht als te voorzien is dat zij binnen de planperiode van tien jaar zullen verdwijnen.

Daarnaast kan het voorkomen dat bouwwerken in strijd met het vorige ruimtelijke plan zijn opgericht, of dat bestaand gebruik in strijd is met dat plan. Een positieve bestemming ligt dan in de rede als de met het vorige ruimtelijke plan strijdige situatie naar huidige beleidsinzichten ruimtelijk aanvaardbaar is. Indien de betreffende situatie ruimtelijk niet aanvaardbaar is, zal hiertegen in beginsel handhavend worden opgetreden.

Overigens zijn strijdige situaties op grond van de planregels standaard uitgezonderd van het algemene overgangsrecht. Het Besluit ruimtelijke ordening schrijft dit voor. Uiteindelijk is altijd maatwerk vereist om te bepalen of een positieve bestemming toegekend kan worden of dat het mogelijk is om iets onder het overgangsrecht te brengen.

Hoofdstuk 8 Economische uitvoerbaarheid

8.1 Planopzet

Het plangebied is reeds in eigendom van de initiatiefnemer. Het plangebied betreft het perceel Vlasroot 47 te Zeeland. Binnen het plangebied zijn 6 woningen beoogd.

8.2 Financiële haalbaarheid

De kosten die gemaakt worden bij de uitvoering van de ontwikkeling zijn beperkt tot de ruimtelijke procedure en bijbehorende onderzoeken, de gemeentelijke leges en de bouw van de woningen. De initiatiefnemer zal deze kosten op zich nemen.

8.3 Kostenverhaal

De kosten die gemaakt worden bij de uitvoering van de ontwikkeling en eventuele succesvolle planschadeclaims zijn voor rekening van de initiatiefnemer. De ontwikkeling heeft voor de gemeente geen negatieve financiële gevolgen.

Hoofdstuk 9 Overleg en maatschappelijke uitvoerbaarheid

9.1 Inspraak

De wet kan ertoe verplichten om inspraak te verlenen. De Wet ruimtelijke ordening en de Algemene wet bestuursrecht verplichten het verlenen van inspraak bij het opstellen van dit ruimtelijke plan niet. De gemeente is wettelijk niet verplicht om een voorontwerp van dit ruimtelijke plan te maken en daar een inspraakprocedure voor te volgen.

De gemeente Landerd heeft ook een eigen inspraakverordening, de Inspraakverordening gemeente Landerd 1994. Daarin staat dat er voor ruimtelijke plannen inspraak wordt geboden indien er ingrijpende gevolgen kunnen zijn voor ingezetenen en/of direct omwonenden. De gemeente heeft er in dit geval voor gekozen om geen inspraakprocedure te doorlopen.

9.2 Vooroverleg

Artikel 3.1.1 van het Besluit ruimtelijke ordening bepaalt dat het bestuursorgaan dat belast is met de voorbereiding van een ruimtelijk plan daarbij overleg pleegt met de besturen van betrokken gemeenten en waterschappen en met die diensten van provincie en Rijk die betrokken zijn bij de zorg voor de ruimtelijke ordening en die belast zijn met de behartiging van belangen die in het plan in het geding zijn. Ter uitvoering daarvan zijn de volgende instanties in de gelegenheid gesteld om te reageren op het plan:

- vooroverleginstantie 1
- vooroverleginstantie 2

Dit ruimtelijke besluit wordt op het internet gepubliceerd. De werking van de Wet bescherming persoonsgegevens strekt zich niet uit tot gegevens over ondernemingen die behoren tot een rechtspersoon. Deze namen zijn daarom ook niet geanonimiseerd. Dit geldt ook voor personen die beroepsmatig betrokken zijn bij de procedure (namen van advocaten, gemachtigden e.d.). Door onderstaande instanties is een overlegreactie ingediend:

- vooroverleginstantie 1
- vooroverleginstantie 2

De ingediende overlegreacties van bovengenoemde instanties zijn in het hiernavolgende samengevat en beantwoord. Vooropgesteld wordt dat overlegreacties of onderdelen daarvan die hierna niet of niet letterlijk zijn weergegeven wel degelijk bij de afweging betrokken zijn. De beantwoording staat cursief weergegeven en vervolgens wordt per overlegreactie aangegeven hoe hierover besloten is en welke wijzigingen er ten aanzien van het voorontwerp zijn aangebracht.

1. Vooroverleginstantie 1

Samenvatting overlegreactie

PM

Beoordeling reactie

PM

Besluit

PM

Wijzigingen

PM

9.3 Ambtshalve wijzigingen van het voorontwerp

PM

9.4 Zienswijzenprocedure

Het ontwerp van het ruimtelijke plan wordt op grond van artikel 3.8 van de Wet ruimtelijke ordening en afdeling 3.4 van de Algemene wet bestuursrecht gedurende zes weken voor iedereen ter inzage gelegd en het wordt tegelijkertijd elektronisch beschikbaar gesteld via de gemeentelijke website (www.landerd.nl) en de landelijke website (www.ruimtelijkeplannen.nl). Voorafgaand hieraan wordt hiervan mededeling gedaan in het plaatselijke blad De Arena en op de gemeentelijke website. Gedurende deze periode kan een ieder een zienswijze over het ontwerp van het ruimtelijke besluit bij de gemeenteraad naar voren brengen. Het eindverslag van deze zienswijzenprocedure maakt onderdeel uit van het besluit tot vaststelling van dit ruimtelijke besluit.