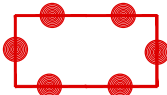












-  plangebied bestemmingsplan
-  bebouwing
-  tuin
-  groen
-  voetgangersgebied

-  rijbaan
-  parkeren
-  openbaar gebied uit te werken (groen, verblijfsplekken, parkeren)
-  boom (indicatief)

gemeente  
**Gemeente Landerd**  
 projectnaam  
**Bestemmingsplan Kerkstraat-Oost, Zeeland**

onderdeel  
**Stedenbouwkundig plan**

projectnummer 08418019 V15 16-12-2020 schaal 1:500  
 projectleider HvG formaat A1  
 tekenaar KW  
 bestandsnaam V15 201216 08418019 KRT12 Stedenbouwkundig plan (VO) dwg



DE GRUYTER FABRIEK  
 VEERMARKTDE 8  
 5222 AB 'S-HERTOGENBOSCH  
 073 623 1313  
 INFO@BUREAUVERKUYLEN.NL  
 BUREAUVERKUYLEN.NL

