

VERKENNEND BODEMONDERZOEK

BURGEMEESTER VAN RIJCKEVORSELSTRAAT
(TEGENOVER NUMMER 12)

TE SCHAIJK

GEMEENTE LANDERD



- * Bodem
- * Waterbodem
- * Water
- * Archeologie
- * Ecologie
- * Milieu

Bodem

Verkennd bodemonderzoek Burgemeester van Rijckevorselstraat (tegenover nummer 12) te Schaijk in de gemeente Landerd

Opdrachtgever	Het Planbureau Hoogschaijksestraat 11-A 5374 EC Schaijk
Project	LAN.PLA.NEN
Rapportnummer	15073784
Versienummer	D1
Status	Eindrapportage
Datum	29 april 2016
Vestiging	Boxmeer
Opsteller	Ing. J.C.J. Linders
Paraaf	
Kwaliteitscontrole	Ir. F.F.J.M. Top
Paraaf	

Kwaliteitszorg

Econsultancy is lid van de Vereniging Kwaliteitsborging Bodembeheer (VKB). De VKB is een vereniging van bodemadvies- en -onderzoeksbureaus en heeft als doel kwaliteitsborging en continue verbetering van de dienstverlening van haar leden op het gebied van bodembeheer. Het VKB keurmerk geeft opdrachtgevers de zekerheid dat het uitvoerend bureau in overeenstemming met de eisen die de VKB aan haar leden stelt op het gebied van competenties en integriteit van medewerkers de eisen van vigerende normen en onderzoeksprotocollen.



Econsultancy werkt volgens een dynamisch kwaliteitssysteem, zoals beschreven in het kwaliteitshandboek. Ons kwaliteitssysteem is gecertificeerd volgens de kwaliteitsborgingsnormen van de NEN-EN-ISO 9001:2008.

Betrouwbaarheid

Dit bodemonderzoek is op zorgvuldige wijze uitgevoerd conform de toepasselijke en van kracht zijnde regelgeving. Een bodemonderzoek wordt in zijn algemeenheid echter uitgevoerd door het steekproefsgewijs bemonsteren van de bodem, waardoor het, op basis van de resultaten van een bodemonderzoek, onmogelijk is garanties af te geven ten aanzien van de milieuhygiënische bodemkwaliteit. Daarnaast betreft het bodemonderzoek een momentopname. Econsultancy accepteert op voorhand geen aansprakelijkheid ten aanzien van mogelijke beslissingen die de opdrachtgever naar aanleiding van het door Econsultancy uitgevoerde bodemonderzoek neemt.

In dit kader dient ook opgemerkt te worden dat geraadpleegde bronnen niet altijd zonder fouten en volledig zijn. Daar Econsultancy voor het verkrijgen van historische informatie afhankelijk is van deze bronnen, kan Econsultancy niet instaan voor de juistheid en volledigheid van deze informatie.

INHOUDSOPGAVE

1	INLEIDING	1
2	VOORONDERZOEK.....	1
	2.1 Geraadpleegde bronnen.....	1
	2.2 Afbakening onderzoekslocatie vooronderzoek.....	1
	2.3 Historisch en huidig gebruik onderzoekslocatie	2
	2.4 Calamiteiten.....	2
	2.5 Uitgevoerd(e) bodemonderzoek(en) op de onderzoekslocatie	2
	2.6 Belendende percelen/terreindelen.....	3
	2.7 Terreininspectie	3
	2.8 Toekomstige situatie.....	3
	2.9 Informatie lokale of regionale achtergrondgehalten	3
	2.10 Bodemopbouw.....	3
	2.11 Geohydrologie	4
3	CONCLUSIES VOORONDERZOEK (ONDERZOEKSOPZET)	4
4	VELDWERK.....	4
	4.1 Algemeen.....	4
	4.2 Grondonderzoek.....	5
	4.2.1 Uitvoering veldwerk.....	5
	4.2.2 Zintuiglijke waarnemingen.....	5
	4.3 Grondwateronderzoek	5
	4.3.1 Uitvoering veldwerk	5
	4.3.2 Bemonstering	5
5	LABORATORIUMONDERZOEK	6
	5.1 Uitvoering analyses	6
	5.2 Toetsingskader	7
	5.3 Resultaten grond- en grondwatermonsters	8
6	SAMENVATTING, CONCLUSIES EN ADVIES.....	9

BIJLAGEN:

1. - Topografische ligging van de locatie
- 2a. - Locatieschets
- 2b. - Foto's onderzoekslocatie
3. - Boorprofielen
- 4a. - Analysecertificaten
- 4b. - Getoetste analyseresultaten
5. - Toetsingskader Circulaire bodemsanering
6. - Geraadpleegde bronnen

1 INLEIDING

Econsultancy heeft van Het Planbureau opdracht gekregen voor het uitvoeren van een verkennend bodemonderzoek aan de Burgemeester van Rijckevorselstraat (tegenover nummer 12) te Schaijk in de gemeente Landerd.

Het bodemonderzoek is uitgevoerd in het kader van de Bouwverordening, alsmede een bestemmingsplanwijziging.

Het verkennend bodemonderzoek (NEN 5740) heeft tot doel met een relatief geringe onderzoeksinspanning vast te stellen of op de onderzoekslocatie een grond- en/of grondwaterverontreiniging aanwezig is, teneinde te bepalen of er milieuhygiënische belemmeringen zijn voor de nieuwbouw op de onderzoekslocatie, alsmede de bestemmingsplanwijziging.

Het vooronderzoek is verricht conform de NEN 5725:2009 "Bodem - Landbodem - Strategie voor het uitvoeren van vooronderzoek bij verkennend en nader onderzoek". Het bodemonderzoek is uitgevoerd conform de NEN 5740:2009 "Bodem - Landbodem - Strategie voor het uitvoeren van verkennend bodemonderzoek - Onderzoek naar de milieuhygiënische kwaliteit van bodem en grond".

Het veldwerk en de bemonstering zijn verricht onder certificaat op grond van de BRL SIKB 2000 "Veldwerk bij milieuhygiënisch bodem- en waterbodemonderzoek", protocollen 2001 en 2002. De analyseresultaten zijn getoetst aan het toetsingskader van VROM (Circulaire bodemsanering 2013) en aan de achtergrondwaarden voor grond uit de Regeling bodemkwaliteit (bijlage B, tabel 1), VROM, 2007.

Econsultancy is onder meer gecertificeerd voor de protocollen 2001 en 2002 van de BRL SIKB 2000. In dat kader verklaart Econsultancy geen eigenaar van de onderzoekslocatie te zijn of te worden.

2 VOORONDERZOEK

2.1 Geraadpleegde bronnen

De informatie over de onderzoekslocatie is gebaseerd op de bij de gemeente Landerd aanwezige informatie (contactpersoon de heer J. Cranen), informatie verkregen van de opdrachtgever en informatie verkregen uit de op 12 april 2016 uitgevoerde terreininspectie.

Van de locatie en de directe omgeving zijn uit verschillende informatiebronnen gegevens verzameld over:

- het historische, huidige en toekomstige gebruik;
- eventuele calamiteiten;
- eventueel eerder uitgevoerde bodemonderzoeken;
- de bodemopbouw en geohydrologie;
- verhardingen, kabels en leidingen.

Bijlage 6 geeft een overzicht van de geraadpleegde bronnen.

2.2 Afbakening onderzoekslocatie vooronderzoek

Het vooronderzoek omvat de onderzoekslocatie en de direct hieraan grenzende percelen en/of terreindelen binnen een afstand van 25 meter.

De onderzoekslocatie ($\pm 1.760 \text{ m}^2$) ligt aan de Burgemeester van Rijckevorselstraat (tegenover nummer 12), in de kern van Schaijk in de gemeente Landerd (zie bijlage 1). De onderzoekslocatie is kadastraal bekend gemeente Schaijk, sectie C, nummers 4540, 4541 en 4977.

Volgens het Actueel Hoogtebestand Nederland (www.ahn.nl) bevindt maaiveld zich op een hoogte van circa 10,5 m +NAP. De coördinaten van de onderzoekslocatie zijn X = 172.193, Y = 417.454.

2.3 Historisch en huidig gebruik onderzoekslocatie

Volgens historisch kaartmateriaal uit de periode 1850 was de locatie, alsmede de omgeving ervan, destijds in kleinschalig agrarisch gebruik (weide/bouwland) of in gebruik als tuin van de (lint)bebouwing aan de huidige Pastoor van Winkelstraat binnen de bebouwde kom van Schaijk. Dit gebruik van de onderzoekslocatie is nimmer wezenlijk veranderd.

De onderzoekslocatie ligt direct ten zuiden van de huidige Pastoor van Winkelstraat 38 en 40. De onderzoekslocatie is momenteel in gebruik als weiland en heeft voor zover bekend altijd een agrarische bestemming gehad. Deze woonhuizen zijn respectievelijk gebouwd in 1960 en 1995 (bron: schaijk.kadasterdata.nl). Waarschijnlijk is omstreeks 1960 tevens de huidige Burgemeester van Rijckevorselstraat gerealiseerd.

Voor zover bij de gemeente Landerd bekend, is er binnen de onderzoekslocatie nimmer grootschalige bebouwing aanwezig geweest. Momenteel is de onderzoekslocatie vrijwel geheel begroeid met hoogstaand gras. Langs de westelijke perceelsgrens is de locatie begroeid met bramen.

In de noordoostelijke hoek van het perceel staan twee vervallen houten schuurtjes. Het vervallen dak van één van deze schuren bestaat uit asbestverdachte golfplaten. Deze golfplaten zijn deels gebroken en veeuwerd. In verband met de sterke begroeiing rondom de schuren kon niet worden waargenomen of zich ook asbestverdacht materiaal op het (onverharde) maaiveld bevindt.

In bijlage 2a is de huidige situatie op een locatieschets weergegeven. Bijlage 2b bevat enkele foto's van de onderzoekslocatie.

Voor zover bij de opdrachtgever en de gemeente Landerd bekend, heeft er op de onderzoekslocatie nimmer opslag van oliehoudende producten in ondergrondse of bovengrondse tanks plaatsgevonden. Ook zijn er geen gegevens bekend omtrent overige potentieel bodembedreigende activiteiten op de onderzoekslocatie.

Uit bestudering van luchtfoto's en historisch kaartmateriaal blijkt dat de verkaveling sinds 1850 niet veranderd is. Verder blijkt uit de geraadpleegde bronnen geen aanwezigheid van ophogingen, dempingen of stortingen.

2.4 Calamiteiten

Voor zover bij de opdrachtgever bekend hebben zich op de onderzoekslocatie in het verleden geen calamiteiten met een bodembedreigend karakter voorgedaan. Ook uit informatie van de gemeente Landerd blijkt niet dat er zich in het verleden bodembedreigende calamiteiten hebben voorgedaan.

2.5 Uitgevoerd(e) bodemonderzoek(en) op de onderzoekslocatie

Op de onderzoekslocatie zijn, voor zover bekend, geen bodemonderzoeken uitgevoerd.

2.6 Belendende percelen/terreindelen

In bijlage 6 zijn de geraadpleegde informatiebronnen voor de belendende percelen opgenomen.

Ten noorden van de onderzoekslocatie bevinden zich de woonhuizen met tuin, gelegen aan de Pastoor van Winkelstraat 38 en 40. Direct langs de noordwestelijke grens van de onderzoekslocatie, in de tuin van de Pastoor van Winkelstraat 38, bevindt zich een oud schuurtje met een dak van asbestverdachte golfplaten. Naast dit schuurtje staat een oude tractor gestald en staat nog een schuurtje met pannendak. Naast dit schuurtje staat een (oude) bovengrondse dieseltank. Deze tank bevindt zich ten opzichte van de grondwaterstroming, stroomafwaarts en op enkele meters van de huidige onderzoekslocatie. Derhalve verwacht Ecoconsultancy dat deze bovengrondse dieseltank geen negatieve invloed heeft gehad op de bodemkwaliteit ter plaatse van de onderzoekslocatie.

Aan de oostzijde van de onderzoekslocatie is de Burgemeester van Rijckevorselstraat gelegen. Aan de zuid- en westzijde grenst de onderzoekslocatie aan tuinen behorende tot de omliggende woningen.

Van de omliggende percelen zijn geen bodemonderzoeksgegevens bekend.

Er vinden geen industriële activiteiten in de directe omgeving van de onderzoekslocatie plaats.

2.7 Terreininspectie

Voorafgaand aan het bodemonderzoek is er een terreininspectie uitgevoerd. Deze is gericht op de identificatie van bronnen, die mogelijk hebben geleid of kunnen leiden tot een grond- en/of grondwaterverontreiniging.

De tijdens de terreininspectie aangetroffen situatie komt overeen met de locatiegegevens, zoals deze zijn opgenomen in paragraaf 2.3.

Een van de vervallen schuurtjes binnen de onderzoekslocatie is voorzien van asbestverdachte golfplaten. Afgezien van het vervallen schuurtje met asbestverdachte golfplaten (parameter asbest), zijn er op de onderzoekslocatie geen mogelijke bronnen voor een grond- en/of grondwaterverontreiniging aangetroffen.

2.8 Toekomstige situatie

De initiatiefnemer is voornemens op de onderzoekslocatie de huisvesting van een woongroep van jonge volwassenen met een beperking te realiseren.

2.9 Informatie lokale of regionale achtergrondgehalten

De onderzoekslocatie is gelegen binnen het deelgebied "bebouwing na 1950", van de Bodemkwaliteitskaart Noordoost Brabant (d.d. 12 juli 2011). Voor onverdachte locaties binnen dit gebied geldt voor zowel de bovengrond als de ondergrond de gemiddelde (verwachte) bodemkwaliteitsklasse 'Achtergrondwaarde'.

2.10 Bodemopbouw

De onderzoekslocatie ligt volgens de bodemkaart van Nederland in een niet-gekarteerd gebied. De dichtstbijzijnde kaartenheid betreft een laarpodzolgrond (cHn21), die voornamelijk is opgebouwd uit leemarm en zwak lemig fijn zand. De afzettingen, waarin deze bodem is ontstaan, behoren geologisch gezien tot de Formatie van Boxtel.

2.11 Geohydrologie

Het eerste watervoerend pakket heeft een dikte van ± 82 m en wordt gevormd door de grove en grindrijke zanden van de Formaties van Kreftenheye, Beegden en Oosterhout. Op deze fluviatiele en glaciofluviatiele formaties liggen de fijnzandige, matig goed doorlatende dekzandafzettingen, behorende tot de Formatie van Boxtel, met een dikte van $\pm 2,5$ m. Het eerste watervoerend pakket wordt aan de onderzijde begrensd door kleiafzettingen van de Formatie van Breda.

De gemiddelde stand van het freatisch grondwater bedraagt $\pm 11,5$ m +NAP, waardoor het grondwater zich op ± 1 m -mv zou bevinden. Het water van het eerste watervoerend pakket stroomt volgens de isohypsenkaart van de Dienst Grondwaterverkenning van TNO, in noordnoordoostelijke richting.

Er liggen geen pompstations in de buurt van de onderzoekslocatie die van invloed zouden kunnen zijn op de grondwaterstroming ter plaatse van de onderzoekslocatie. De onderzoekslocatie ligt niet in een grondwaterbeschermings- en/of grondwaterwingebied.

3 CONCLUSIES VOORONDERZOEK (ONDERZOEKSOPZET)

Uit het vooronderzoek blijkt dat er geen sprake is van bodembelasting, anders dan een regionale of landelijke diffuse achtergrondbelasting in de grond en het grondwater. Op de locatie worden geen verontreinigende stoffen verwacht in gehalten boven de landelijk of regionaal geldende achtergrondwaarde voor grond en/of de streefwaarde voor grondwater. Dit geldt zowel voor natuurlijke achtergrondgehalten als voor "antropogene" achtergrondgehalten, waarvan de oorzaak niet eenduidig is aan te wijzen.

Op basis van het vooronderzoek is geconcludeerd dat de onderzoekslocatie onderzocht dient te worden volgens de strategie "onverdacht" (ONV). Bij onverdachte locaties luidt de onderzoekshypothese dat de bodem niet verontreinigd is.

Op basis van de aangetroffen gebroken en verweerde asbestverdachte golfplaten, dient de onderzoekslocatie ter plaatse van het vervallen schuurtje echter wel als "verdacht" voor asbestverontreiniging te worden aangemerkt. Econsultancy adviseert echter om eerst het vervallen schuurtje met de asbestverdachte golfplaten (op korte termijn) te laten saneren door een erkende asbestsaneerder, alvorens met een verkennend onderzoek asbest in bodem, conform NEN 5707, kan worden vastgesteld of de bodem ter plaatse van het gesaneerde schuurtje verontreinigd is met asbest.

4 VELDWERK

4.1 Algemeen

Het veldwerk van het verkennend bodemonderzoek omvat het zintuiglijk beoordelen van aanwezige bodemlagen door middel van het handmatig opboren van bodemmateriaal. De aanwezige bodemlagen worden hierbij nauwkeurig beschreven en de posities van de betreffende monsternamenpunten worden op kaart vastgelegd. Dit is beschreven in paragraaf 4.2. De zintuiglijke beoordeling van de grond vormt de basis van de keuzes bij de inzet van de chemische analyse, zoals beschreven in hoofdstuk 5. Voor de bemonstering van grondwater, ten behoeve van chemische analyse, wordt gebruik gemaakt van te plaatsen peilbuizen. De wijze waarop de grondwatermonsters worden verkregen is beschreven in paragraaf 4.3.

Tijdens het opstellen van het boorplan is rekening gehouden met de doelstellingen en de richtlijnen, die geformuleerd zijn in de inleiding. Daarnaast is rekening gehouden met de gegevens voortvloeiend uit het vooronderzoek en de ligging van kabels en leidingen. Bijlage 2a bevat de locatieschets met daarop aangegeven de situering van de boorpunten en de peilbuis. In bijlage 3 zijn de boorprofielen opgenomen.

4.2 Grondonderzoek

4.2.1 Uitvoering veldwerk

Het veldwerk is op 12 april 2016 uitgevoerd onder kwaliteitsverantwoordelijkheid van de heer M.J.M. Schalk. Deze medewerker van Econsultancy staat geregistreerd als ervaren veldwerker voor het protocol 2001 van de BRL SIKB 2000 "Veldwerk bij milieuhygiënisch bodem- en waterbodemonderzoek".

In het totaal zijn er met behulp van een edelmanboor 11 boringen geplaatst; 8 boringen tot 0,5 m -mv, 2 boringen tot 1,5 m -mv en 1 boring tot 2,3 m -mv. Deze diepe boring is afgewerkt als peilbuis, ten einde de milieuhygiënische kwaliteit van het grondwater te kunnen bepalen. Van het opgeboorde materiaal is een boorbeschrijving conform de NEN 5104 gemaakt en zijn er grondmonsters genomen over trajecten van ten hoogste 0,5 m, waarbij bodemlagen met verontreinigingskenmerken of een afwijkende textuur separaat bemonsterd zijn.

4.2.2 Zintuiglijke waarnemingen

De bodem bestaat voornamelijk uit matig siltig, matig fijn zand. De bovengrond is bovendien zwak humeus en plaatselijk zwak grindig.

In het opgeboorde materiaal zijn zintuiglijk geen verontreinigingen waargenomen.

Tijdens de veldwerkzaamheden zijn in de bodem, geen asbestverdachte materialen aangetroffen. Op de locatie is een vervallen houten schuurtje aanwezig met een eveneens vervallen dak dat bestaat uit asbestverdachte golfplaten. Deze golfplaten zijn deels gebroken en verweerd. In verband met de sterke begroeiing rondom de schuren kon niet worden waargenomen of zich ook asbestverdacht materiaal op het maaiveld bevindt. Er wordt opgemerkt dat gelet op de doelstelling van het onderzoek de veldwerkzaamheden niet conform de NEN 5707 ("Bodem - Inspectie, monsterneming en analyse van asbest in bodem en partijen grond") zijn uitgevoerd. De uitkomst van het onderzoek is met betrekking tot de parameter asbest derhalve indicatief.

4.3 Grondwateronderzoek

4.3.1 Uitvoering veldwerk

Centraal op de onderzoekslocatie is een peilbuis (filterstelling 1,3-2,3 m -mv) geplaatst. De filterstelling is bepaald op basis van de grondwaterstand, zoals deze tijdens de veldwerkzaamheden op 12 april 2016 is ingeschat. Het onderste gedeelte van de peilbuis (het peilfilter) is geperforeerd en de ruimte tussen de wand van het boorgat en het peilfilter is opgevuld met filtergrind. Boven het filtergrind is een laag zwelklei aangebracht, zodat er géén verontreinigingen van bovenaf in de peilbuis kunnen migreren. De peilbuis is direct na plaatsing afgepompt en na een wachttijd van minimaal een week is het grondwater bemonsterd.

4.3.2 Bemonstering

De grondwaterbemonstering is op 19 april 2016 uitgevoerd door de heer R.J.H. Denessen. Deze medewerker van Econsultancy staat geregistreerd als ervaren veldwerker voor het protocol 2002 van de BRL SIKB 2000 "Veldwerk bij milieuhygiënisch bodem- en waterbodemonderzoek".

De bemonstering is uitgevoerd conform de eisen uit het protocol 2002 van de BRL SIKB 2000 en de NEN 5744:2011. De bemonstering heeft plaatsgevonden nadat de EGV een constante waarde werd bereikt, met inachtneming het voorgeschreven afpompvolume en afpompdebiet. Na afronding van het voorpompen is de troebelheid gemeten. Bij de bemonstering is gebruik gemaakt van schone kunststofslangen en is voorkomen dat er gas- of luchtballen in de monsters zijn gekomen.

Het watermonster ten behoeve van de analyse op metalen is in het veld gefiltreerd. Tabel I geeft een overzicht van de grondwaterstand en de in het veld bepaalde waarde van de troebelheid en het elektrisch geleidingsvermogen.

Tabel I. Overzicht gegevens peilbuis en veldmetingen grondwater

Peilbuis-nummer	Situering peilbuis	Filterstelling (m -mv)	Grondwaterstand 19 april 2016 (m -mv)	Electrisch Geleidingsvermogen ($\mu\text{S}/\text{cm}$)	Troebelheid (NTU)
01	centraal op onderzoekslocatie	1,3-2,3	0,73	659	25

5 LABORATORIUMONDERZOEK

5.1 Uitvoering analyses

Alle grond- en grondwatermonsters zijn aangeboden aan een laboratorium dat is erkend door de Raad voor Accreditatie en AS3000-geaccrediteerd is voor milieuhygiënisch bodemonderzoek. In het laboratorium zijn in totaal 3 grondmengmonsters samengesteld (2 grondmengmonsters van de bovengrond en 1 grondmengmonster van de ondergrond). De 3 grondmengmonsters en het grondwatermonster zijn geanalyseerd op de volgende pakketten:

- *standaardpakket grond:*

droge stof, organische stof, lutum, metalen (barium, cadmium, kobalt, koper, kwik, lood, molybdeen, nikkel en zink), polychloorbifenylen (PCB), polycyclische aromatische koolwaterstoffen (PAK) en minerale olie;

- *standaardpakket grondwater:*

metalen (barium, cadmium, kobalt, koper, kwik, lood, molybdeen, nikkel en zink), vluchtige aromaten (BTEX), styreen, naftaleen, gehalogeneerde koolwaterstoffen (VOX) en minerale olie.

Tabel II geeft een overzicht van de samenstelling van de grondmengmonsters en de analysepakketten.

Tabel II. Overzicht van de samenstelling van de grondmengmonsters en de analysepakketten

Grondmengmonster	Traject (cm -mv)	Analysepakket	Bijzonderheden
MM1	01 (0,00 - 0,50), 02 (0,00 - 0,50), 03 (0,00 - 0,50), 04 (0,00 - 0,50), 05 (0,00 - 0,50), 06 (0,00 - 0,40)	standaardpakket + lutum en organische stof	zand; bovengrond zuidelijk terreindeel (zintuiglijk schoon)
MM2	07 (0,00 - 0,50), 08 (0,00 - 0,50), 09 (0,00 - 0,50), 10 (0,00 - 0,50), 11 (0,00 - 0,50)	standaardpakket + lutum en organische stof	zand; bovengrond noordelijk terreindeel (zintuiglijk schoon)
MM3	01 (0,50 - 1,00), 01 (1,00 - 1,50), 01 (1,50 - 2,00), 02 (0,50 - 1,00), 02 (1,00 - 1,50), 10 (0,50 - 1,00), 10 (1,00 - 1,50)	standaardpakket + lutum en organische stof	zand; ondergrond (zintuiglijk schoon)

5.2 Toetsingskader

De analyseresultaten zijn getoetst aan het toetsingskader van VROM (Circulaire bodemsanering 2013) en aan de achtergrondwaarden voor grond uit de Regeling bodemkwaliteit (bijlage B, tabel 1), VROM, 2007. Het toetsingskader voor de beoordeling van de gehalten en/of concentraties van verontreinigingen is gegeven in de toetsingstabel en bevat voor grond en grondwater elk drie te onderscheiden waarden met de verschillende niveaus:

- *achtergrondwaarde:*
deze waarde ("AW") geeft de gehalten aan zoals die op dit moment voorkomen in de bodem van natuur- en landbouwgronden, waarvoor geldt dat er geen sprake is van belasting door lokale verontreinigingsbronnen;
- *streefwaarde:*
deze waarde ("S") geeft het milieukwaliteitsniveau aan voor grondwater, waarbij als nadelig te waarden effecten verwaarloosbaar worden geacht;
- *tussenwaarde:*
deze waarde ("T") is de helft van de som van de achtergrondwaarde (of in het geval van grondwater de streefwaarde) en de interventiewaarde. De tussenwaarde is de concentratiegrens waarboven in beginsel nader onderzoek moet worden uitgevoerd, omdat het vermoeden van ernstige bodemverontreiniging bestaat;
- *interventiewaarde:*
deze waarde ("I") geeft het niveau voor verontreinigingen in grond en grondwater aan waarboven ernstige vermindering of dreigende vermindering optreedt van de functionele eigenschappen, die de bodem heeft voor mens, plant of dier. Bij gehalten en/of concentraties boven de interventiewaarde is er sprake van een sterke verontreiniging. Bij overschrijding van de interventiewaarde wordt vaak een nader onderzoek uitgevoerd om de ernst van de verontreiniging en de spoedeisendheid van de sanering te bepalen. Wanneer het boven de tussenwaarde of interventiewaarde gelegen gehalte een natuurlijke oorsprong heeft, is uitvoering van vervolgonderzoek meestal niet noodzakelijk.

In bijlage 5 is de toetsingstabel opgenomen uit de eerder genoemde circulaire. Deze bijlage bevat de achtergrondwaarden en de interventiewaarden voor een standaardbodem (10% organische stof en 25% lutum). De gemeten gehalten zijn door middel van een BoToVa-toetsing, met behulp van de door het laboratorium bepaalde waarden voor het organische stof- en lutumgehalte, omgerekend naar gehalten in een standaardbodem en vervolgens getoetst.

De gebruikte analysetechnieken zijn weergegeven op de certificaten in bijlage 4a. Om de mate van verontreiniging aan te geven wordt de volgende terminologie gebruikt:

Grond:

- niet verontreinigd: $\text{gehalte} \leq \text{achtergrondwaarde en/of detectielimiet}$;
- licht verontreinigd: $\text{gehalte} > \text{achtergrondwaarde en} \leq \text{tussenwaarde}$;
- matig verontreinigd: $\text{gehalte} > \text{tussenwaarde} \leq \text{interventiewaarde}$;
- sterk verontreinigd: $\text{gehalte} > \text{interventiewaarde}$.

Grondwater:

- niet verontreinigd: $\text{concentratie} \leq \text{streefwaarde en/of detectielimiet}$;
- licht verontreinigd: $\text{concentratie} > \text{streefwaarde en} \leq \text{tussenwaarde}$;
- matig verontreinigd: $\text{concentratie} > \text{tussenwaarde} \leq \text{interventiewaarde}$;
- sterk verontreinigd: $\text{concentratie} > \text{interventiewaarde}$.

5.3 Resultaten grond- en grondwatermonsters

Tabel III geeft een overzicht van de parameters in de grond die de geldende toetsingskaders overschrijden.

Tabel III. Overschrijdingen toetsingskaders grond

Grondmeng-monster	Traject (cm -mv)	Gehalte > AW (licht verontreinigd)	Gehalte > T (matig verontreinigd)	Gehalte > I (sterk verontreinigd)
MM1	01 (0,00 - 0,50), 02 (0,00 - 0,50), 03 (0,00 - 0,50), 04 (0,00 - 0,50), 05 (0,00 - 0,50), 06 (0,00 - 0,40)	-	-	-
MM2	07 (0,00 - 0,50), 08 (0,00 - 0,50), 09 (0,00 - 0,50), 10 (0,00 - 0,50), 11 (0,00 - 0,50)	-	-	-
MM3	01 (0,50 - 1,00), 01 (1,00 - 1,50), 01 (1,50 - 2,00), 02 (0,50 - 1,00), 02 (1,00 - 1,50), 10 (0,50 - 1,00), 10 (1,00 - 1,50)	-	-	-

Tabel IV geeft een overzicht van de parameters in het grondwater die het geldende toetsingskader overschrijden.

Tabel IV. Overschrijdingen toetsingskader grondwater

Grondwater-monster	Situering peilbuis	Concentratie > S (licht verontreinigd)	Concentratie > T (matig verontreinigd)	Concentratie > I (sterk verontreinigd)
01-1-1	centraal op onderzoekslocatie	-	-	-

Bijlage 4a bevat de door het laboratorium aangeleverde analysecertificaten. Bijlage 4b bevat de getoetste analyseresultaten.

6 SAMENVATTING, CONCLUSIES EN ADVIES

Econsultancy heeft in opdracht van Het Planbureau een verkennend bodemonderzoek uitgevoerd aan de Burgemeester van Rijckevorselstraat (tegenover nummer 12) te Schaijk in de gemeente Landerd.

Het bodemonderzoek is uitgevoerd in het kader van de Bouwverordening, alsmede een bestemmingsplanwijziging.

Op basis van het vooronderzoek is geconcludeerd dat de onderzoekslocatie onderzocht dient te worden volgens de strategie "onverdacht" (ONV). Bij onverdachte locaties luidt de onderzoekshypothese dat de bodem niet verontreinigd is.

Op basis van de aangetroffen gebroken en verweerde asbestverdachte golfplaten, dient de onderzoekslocatie ter plaatse van het vervallen schuurtje echter wel als "verdacht" voor asbestverontreiniging te worden aangemerkt. Econsultancy adviseert echter om eerst het vervallen schuurtje met de asbestverdachte golfplaten (op korte termijn) te laten saneren door een erkende asbestsaneerder, alvorens met een verkennend onderzoek asbest in bodem, conform NEN 5707, kan worden vastgesteld of de bodem ter plaatse van het gesaneerde schuurtje verontreinigd is met asbest.

De bodem bestaat voornamelijk uit matig siltig, matig fijn zand. De bovengrond is bovendien zwak humeus en plaatselijk zwak grindig. In het opgeboorde materiaal zijn zintuiglijk geen verontreinigingen waargenomen.

In verband met de sterke begroeiing op de onderzoekslocatie (tevens rondom de vervallen schuren) kon niet worden waargenomen of zich ook asbestverdacht materiaal op het maaiveld bevindt.

In de bovengrond zijn geen verontreinigingen geconstateerd. In de ondergrond zijn eveneens geen verontreinigingen geconstateerd.

In het grondwater zijn geen verontreinigingen geconstateerd.

De vooraf gestelde hypothese, dat de onderzoekslocatie ten aanzien van de onderzochte parameters als "onverdacht" kan worden beschouwd wordt, op basis van de onderzoeksresultaten, bevestigd. Er bestaan volgens Econsultancy met betrekking tot de milieuhygiënische kwaliteit van de bodem, ten aanzien van de reeds onderzochte parameters, dan ook géén belemmeringen voor de bestemmingswijziging van en de nieuwbouw op de onderzoekslocatie.

Ten aanzien van de parameter asbest voorziet Econsultancy niet direct belemmeringen voor de bestemmingswijziging. Vooralsnog verwacht Econsultancy dat een eventuele verontreiniging met asbest in de bodem van zulke beperkte omvang zal zijn, dat de haalbaarheid van het plan hierdoor niet in het geding komt. Econsultancy adviseert echter wel om, voorafgaand aan de nieuwbouw, het vervallen schuurtje met de asbestverdachte golfplaten te laten saneren door een erkende asbestsaneerder. Vervolgens dient, na verwijdering van de vegetatie, middels een onderzoek naar asbest in bodem (conform NEN 5707) te worden vastgesteld of de bodem ter plaatse van het gesaneerde schuurtje verontreinigd is met asbest. Een eventueel aanwezige asbestverontreiniging in de bodem kan verder op een relatief eenvoudige (middels het Besluit Uniforme Saneringen) wijze gesaneerd worden (volledige verwijdering, aanbrengen leeflaag of isolatielaag).

Indien er werkzaamheden plaatsvinden, waarbij grond vrijkomt, kan de grond niet zonder meer worden afgevoerd of elders worden toegepast. De regels van het Besluit bodemkwaliteit zijn hierop mogelijk van toepassing.

Econsultancy
Boxmeer, 29 april 2016

Bijlage 1 Topografische ligging van de locatie



Schaal 1:25.000
Deze kaart is noordgericht



Burg. van Rijckevorselstraat

4976

oude bovengrondse dieseltank

inrit tussen
Past. Winkelstr. 38-40

tuin

schuurtje
(dakpannen)

tuin

schuurtje
(asbestverdacht)

klinker
depot

schuurtje
(dakpannen)

vervallen schuurtje
(asbest verdacht)

tuin

bramen

4540

4977

bramen

5396

Titel: locatieschets Burg. van Rijckevorselstraat ong. te Schaijk A4



PROJECT: LAN.PLA.NEN NUMMER: 15073784
 SCHAAL: 1:250 DATUM: 29-4-2016
 GETEKEND: JLI BIJLAGE: 2a



Legenda

Boringen	
Omschrijving	Symbol
Boring tot 0,5 m -mv	
Boring tot 1,0 m -mv	
Boring tot 1,5 m -mv	
Boring tot 2,0 m -mv	
Boring tot 2,5 m -mv	
Boring tot 3,0 m -mv	
Boring tot 3,5 m -mv	
Boring tot 4,0 m -mv	
Boring tot 4,5 m -mv	
Boring tot 5,0 m -mv	
Peilbuis	
Peilbuis (diep)	
Voorgaande boring tot 0,5 m -mv	
Voorgaande boring tot 1,0 m -mv	
Voorgaande boring tot 1,5 m -mv	
Voorgaande boring tot 2,0 m -mv	
Voorgaande boring tot 2,5 m -mv	
Voorgaande boring tot 3,0 m -mv	
Voorgaande boring tot 3,5 m -mv	
Voorgaande boring tot 4,0 m -mv	
Voorgaande boring tot 4,5 m -mv	
Voorgaande boring tot 5,0 m -mv	
Voorgaande peilbuis	
Voorgaande peilbuis (diep)	
Kernboring 80 mm	
Kernboring 120 mm + boring tot 0,5 m -mv	
Kernboring 120 mm + boring tot 1,0 m -mv	
Kernboring 120 mm + boring tot 1,5 m -mv	
Kernboring 120 mm + boring tot 2,0 m -mv	
Kernboring 120 mm + boring tot 2,5 m -mv	
Kernboring 120 mm + boring tot 3,0 m -mv	
Kernboring 120 mm + boring tot 3,5 m -mv	
Kernboring 120 mm + boring tot 4,0 m -mv	
Kernboring 120 mm + boring tot 4,5 m -mv	
Kernboring 120 mm + boring tot 5,0 m -mv	
Kernboring 120 mm	

Boringen	
Omschrijving	Symbol
Asbestgat 30x30x50	
Asbestgat 30x30x50 + boring tot 0,5 m -mv	
Asbestgat 30x30x50 + boring tot 1,0 m -mv	
Asbestgat 30x30x50 + boring tot 1,5 m -mv	
Asbestgat 30x30x50 + boring tot 2,0 m -mv	
Asbestgat 30x30x50 + boring tot 2,5 m -mv	
Asbestgat 30x30x50 + boring tot 3,0 m -mv	
Asbestgat 30x30x50 + boring tot 3,5 m -mv	
Asbestgat 30x30x50 + boring tot 4,0 m -mv	
Asbestgat 30x30x50 + boring tot 4,5 m -mv	
Asbestgat 30x30x50 + boring tot 5,0 m -mv	
Asbestgat 30x30x50 + peilbuis	
Asbestgat 30x30x50 + peilbuis (diep)	
Asbestgat 100x100x50	
Asbestgat 100x100x50 + boring tot 0,5 m -mv	
Asbestgat 100x100x50 + boring tot 1,0 m -mv	
Asbestgat 100x100x50 + boring tot 1,5 m -mv	
Asbestgat 100x100x50 + boring tot 2,0 m -mv	
Asbestgat 100x100x50 + boring tot 2,5 m -mv	
Asbestgat 100x100x50 + boring tot 3,0 m -mv	
Asbestgat 100x100x50 + boring tot 3,5 m -mv	
Asbestgat 100x100x50 + boring tot 4,0 m -mv	
Asbestgat 100x100x50 + boring tot 4,5 m -mv	
Asbestgat 100x100x50 + boring tot 5,0 m -mv	
Asbestgat 100x100x50 + peilbuis	
Asbestgat 100x100x50 + peilbuis (diep)	
Kernboring + asbestgat 30x30 + Boring tot 0,5 m -mv +	
Kernboring + asbestgat 30x30 + Boring tot 1,0 m -mv +	
Kernboring + asbestgat 30x30 + Boring tot 1,5 m -mv +	
Kernboring + asbestgat 30x30 + Boring tot 2,0 m -mv +	
Kernboring + asbestgat 30x30 + Boring tot 2,5 m -mv +	
Kernboring + asbestgat 30x30 + Boring tot 3,0 m -mv +	
Kernboring + asbestgat 30x30 + Boring tot 3,5 m -mv +	
Kernboring + asbestgat 30x30 + Boring tot 4,0 m -mv +	
Kernboring + asbestgat 30x30 + Boring tot 4,5 m -mv +	
Kernboring + asbestgat 30x30 + Boring tot 5,0 m -mv +	
Kernboring + asbestgat 30x30 + peilbuis	
Kernboring + asbestgat 30x30 + peilbuis (diep)	

Symbolen	
Omschrijving	Symbol
Asfalt	
Beton	
Boom	
Bos	
Braak	
Depothoogte	
Fotoname	
Mangat	
Gras	
Grind	
Haag	
Klinker	
Oliefetafscheider	
Ontgravingsdiepte	
Ontluchtingspunt	
Onverhard	
Parkeerplaats	
Pomp	
Puinverharding	
Sleuf 200x40x50cm	
Spoorbaan	
Stelconplaat	
Struik	
Talud	
Tegel	
Vloestofdichte vloer	
Vulpunt	
Water	
Zeshoek tegel	
Zinkput	
Asbestverdacht plaatmateriaal op maaiveld	
Hekwerk	
Toekomstige bebouwing	
Voormalige bebouwing	
Bebouwing	
Locatiegrens	

Verontreiniging	
Omschrijving	Symbol
Ontgravingsvak	
Niet verontreinigd	
AW/S-waarde contour	
T-waarde contour	
I-waarde contour	
Niet verontreinigd	
Licht verontreinigd	
Matig verontreinigd	
Sterk verontreinigd	
Verspreiding verontreiniging onbekend	

Bijlage 2b Foto's onderzoekslocatie



Foto 1.



Foto 2.

Bijlage 2b Foto's onderzoekslocatie



Foto 3.



Foto 4.

Bijlage 2b Foto's onderzoekslocatie



Foto 5.



Foto 6.

Bijlage 2b Foto's onderzoekslocatie



Foto 7.



Foto 8.

Bijlage 2b Foto's onderzoekslocatie


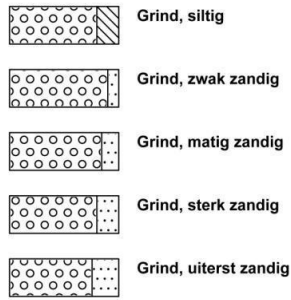


Foto 9.

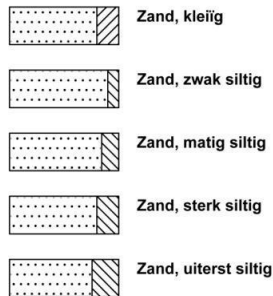
Bijlage 3 Boorprofielen

Legenda (conform NEN 5104)

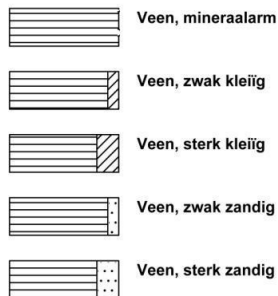
grind



zand



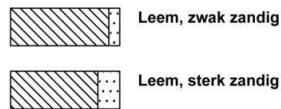
veen



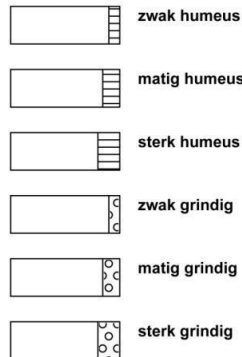
klei



leem



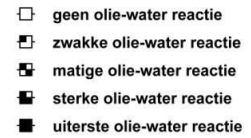
overige toevoegingen



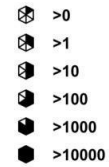
geur



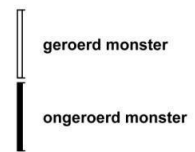
olie



p.i.d.-waarde



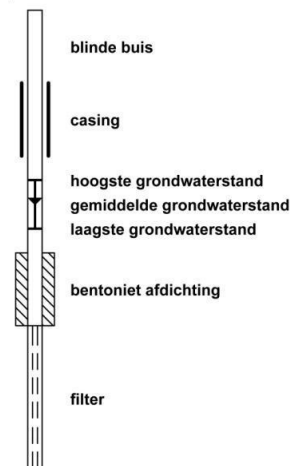
monsters



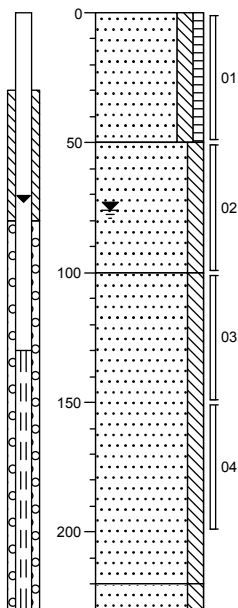
overig



peilbuis



Boring: 01



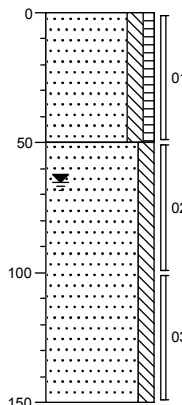
0 braak
 Zand, matig fijn, matig siltig, zwak humeus, donkerbruin, Edelmanboor

50
 Zand, matig fijn, matig siltig, donkergeel, Edelmanboor

100
 Zand, matig fijn, matig siltig, grijsbeige, Edelmanboor

220
 230 Zand, matig fijn, matig siltig, bruinbeige, Zuigerboor handmatig

Boring: 02

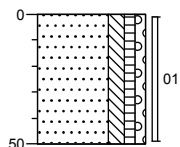


0 braak
 Zand, matig fijn, matig siltig, zwak humeus, donkerbruin, Edelmanboor

50
 Zand, matig fijn, matig siltig, grijsbruin, Edelmanboor

100
 150

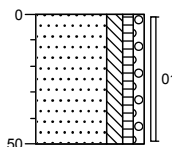
Boring: 03



0 braak
 Zand, matig fijn, matig siltig, zwak humeus, zwak grindig, donkerbruin, Edelmanboor

50

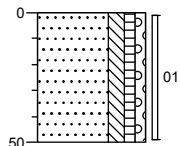
Boring: 04



0 braak
 Zand, matig fijn, matig siltig, zwak humeus, zwak grindig, donkerbruin, Edelmanboor

50

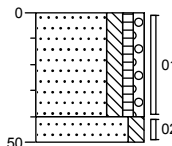
Boring: 05



0 braak
 Zand, matig fijn, matig siltig, zwak humeus, zwak grindig, donkerbruin, Edelmanboor

50

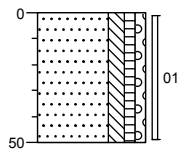
Boring: 06



0 braak
 Zand, matig fijn, matig siltig, zwak humeus, zwak grindig, donkerbruin, Edelmanboor

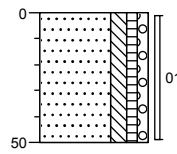
40
 50 Zand, matig fijn, matig siltig, geelbeige, Edelmanboor

Boring: 07



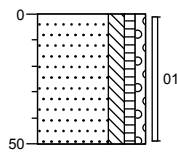
0 braak
 Zand, matig fijn, matig siltig, zwak humeus, zwak grindig, donkerbruin, Edelmanboor
 50

Boring: 08



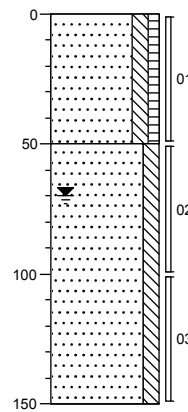
0 braak
 Zand, matig fijn, matig siltig, zwak humeus, zwak grindig, donkerbruin, Edelmanboor
 50

Boring: 09



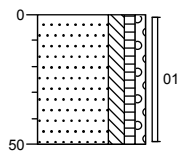
0 braak
 Zand, matig fijn, matig siltig, zwak humeus, zwak grindig, donkerbruin, Edelmanboor
 50

Boring: 10




0 braak
 Zand, matig fijn, matig siltig, zwak humeus, donkerbruin, Edelmanboor
 50
 Zand, matig fijn, matig siltig, geelbeige, Edelmanboor
 150

Boring: 11



0 braak
 Zand, matig fijn, matig siltig, zwak humeus, zwak grindig, beigebruin, Edelmanboor
 50

Bijlage 4a Analysecertificaten



Econsultancy
T.a.v. J.C.J. Linders
Rapenstraat 2
5831 GJ BOXMEER

Analyscertificaat

Datum: 19-Apr-2016

Hierbij ontvangt u de resultaten van het navolgende laboratoriumonderzoek.

Certificaatnummer/Versie	2016043189/1
Uw project/verslagnummer	15073784
Uw projectnaam	LAN.PLA.NEN
Uw ordernummer	
Monster(s) ontvangen	12-Apr-2016

Dit certificaat mag uitsluitend in zijn geheel worden gereproduceerd.
De analyse resultaten hebben alleen betrekking op het beproefde object.

De grondmonsters worden tot 4 weken na datum ontvangst bewaard en watermonsters tot 2 weken na datum ontvangst. Zonder tegenbericht worden de monsters nadien afgevoerd.
Indien de monsters langer bewaard dienen te blijven verzoeken wij U dit exemplaar uiterlijk 1 werkdag voor afloop van de standaardbewaarperiode ondertekend aan ons te retourneren. Voor de kosten van het langer bewaren van monsters verwijzen wij naar de prijslijst.

Bewaren tot:

Datum:

Naam:

Handtekening:

Wij vertrouwen erop uw opdracht hiermee naar verwachting te hebben uitgevoerd, mocht U naar aanleiding van dit analysecertificaat nog vragen hebben verzoeken wij U contact op te nemen met de afdeling Verkoop en Advies.

Met vriendelijke groet,

Eurofins Analytico B.V.



Ing. A. Veldhuizen
Technical Manager


Eurofins Analytico B.V.

Gildeweg 44-46
3771 NB Barneveld
P.O. Box 459
3770 AL Barneveld NL

Tel. +31 (0)34 242 63 00
Fax +31 (0)34 242 63 99
E-mail info-env@eurofins.nl
Site www.eurofins.nl

BNP Paribas S.A. 227 9245 25
VAT/BTW No. NL 8043.14.883.B01
KvK No. 09088623
IBAN: NL71BNPA0227924525
BIC: BNPANL2A

Eurofins Analytico B.V. is ISO 14001: 2004 gecertificeerd door TÜV en erkend door het Vlaamse Gewest (OVAM en Dep. LNE), het Brusselse Gewest (BIM), het Waalse Gewest (DGRNE-OWD) en door de overheid van Luxemburg (MEV).



Analysecertificaat

Uw project/verslagnummer	15073784	Certificaatnummer/Versie	2016043189/1
Uw projectnaam	LAN.PLA.NEN	Startdatum	13-Apr-2016
Uw ordernummer		Rapportagedatum	18-Apr-2016/17:26
Monsternemer	M.J.M. Schalk	Bijlage	A, B, C
Monstermatrix	Grond; Grond (AS3000)	Pagina	1/2

Analyse	Eenheid	1	2	3
Voorbehandeling				
Cryogeen malen AS3000		Uitgevoerd	Uitgevoerd	Uitgevoerd
Bodemkundige analyses				
S Droge stof	% (m/m)	82.7	82.6	82.6
S Organische stof	% (m/m) ds	3.1	3.4	0.7
Q Gloeirest	% (m/m) ds	96.8	96.5	99.2
S Korrelgrootte < 2 µm (Lutum)	% (m/m) ds	<2.0	<2.0	<2.0
Metalen				
S Barium (Ba)	mg/kg ds	<20	21	<20
S Cadmium (Cd)	mg/kg ds	0.28	0.32	<0.20
S Kobalt (Co)	mg/kg ds	<3.0	<3.0	<3.0
S Koper (Cu)	mg/kg ds	7.3	9.6	<5.0
S Kwik (Hg)	mg/kg ds	<0.050	<0.050	<0.050
S Molybdeen (Mo)	mg/kg ds	<1.5	<1.5	<1.5
S Nikkel (Ni)	mg/kg ds	<4.0	<4.0	<4.0
S Lood (Pb)	mg/kg ds	18	23	<10
S Zink (Zn)	mg/kg ds	29	50	<20
Minerale olie				
Minerale olie (C10-C12)	mg/kg ds	<3.0	<3.0	<3.0
Minerale olie (C12-C16)	mg/kg ds	<5.0	<5.0	<5.0
Minerale olie (C16-C21)	mg/kg ds	<5.0	<5.0	<5.0
Minerale olie (C21-C30)	mg/kg ds	<11	<11	<11
Minerale olie (C30-C35)	mg/kg ds	7.7	8.3	5.2
Minerale olie (C35-C40)	mg/kg ds	<6.0	<6.0	<6.0
S Minerale olie totaal (C10-C40)	mg/kg ds	<35	<35	<35
Polychloorbifenylen, PCB				
S PCB 28	mg/kg ds	<0.0010	<0.0010	<0.0010
S PCB 52	mg/kg ds	<0.0010	<0.0010	<0.0010
S PCB 101	mg/kg ds	<0.0010	<0.0010	<0.0010
S PCB 118	mg/kg ds	<0.0010	<0.0010	<0.0010

Nr.	Monsteromschrijving	Datum monstername	Monster nr.
1	MM1 01 (0-50) 02 (0-50) 03 (0-50) 04 (0-50) 05 (0-50) 06 (0-40)	12-Apr-2016	8985512
2	MM2 07 (0-50) 08 (0-50) 09 (0-50) 10 (0-50) 11 (0-50)	12-Apr-2016	8985513
3	MM3 01 (50-100) 01 (100-150) 01 (150-200) 02 (50-100) 02 (100-150) 10 (50-100) 10 (1012-Apr-2016	12-Apr-2016	8985514

Q: door RvA geaccrediteerde verrichting
 A: AP04 erkende verrichting
 S: AS 3000 erkende verrichting
 V: VLAREL erkende verrichting

Dit certificaat mag uitsluitend in zijn geheel worden gereproduceerd.


Eurofins Analytico B.V.

Gildeweg 44-46
 3771 NB Barneveld
 P.O. Box 459
 3770 AL Barneveld NL
 Tel. +31 (0)34 242 63 00
 Fax +31 (0)34 242 63 99
 E-mail info-env@eurofins.nl
 Site www.eurofins.nl

BNP Paribas S.A. 227 9245 25
 VAT/BTW No. NL 8043.14.883.B01
 KvK No. 09088623
 IBAN: NL71BNP0227924525
 BIC: BNPANL2A

Eurofins Analytico B.V. is ISO 14001: 2004 gecertificeerd door TÜV en erkend door het Vlaamse Gewest (OVAM en Dep. LNE), het Brusselse Gewest (BIM), het Waalse Gewest (DGRNE-OWD) en door de overheid van Luxemburg (MEV).





Analysecertificaat

Uw project/verslagnummer	15073784	Certificaatnummer/Versie	2016043189/1
Uw projectnaam	LAN.PLA.NEN	Startdatum	13-Apr-2016
Uw ordernummer		Rapportagedatum	18-Apr-2016/17:26
Monsternemer	M.J.M. Schalk	Bijlage	A, B, C
Monstermatrix	Grond; Grond (AS3000)	Pagina	2/2

Analyse	Eenheid	1	2	3
S PCB 138	mg/kg ds	<0.0010	<0.0010	<0.0010
S PCB 153	mg/kg ds	<0.0010	<0.0010	<0.0010
S PCB 180	mg/kg ds	<0.0010	<0.0010	<0.0010
S PCB (som 7) (factor 0,7)	mg/kg ds	0.0049 ¹⁾	0.0049 ¹⁾	0.0049 ¹⁾
Polycyclische Aromatische Koolwaterstoffen, PAK				
S Naftaleen	mg/kg ds	<0.050	<0.050	<0.050
S Fenanthreen	mg/kg ds	0.064	<0.050	<0.050
S Anthraceen	mg/kg ds	<0.050	<0.050	<0.050
S Fluorantheen	mg/kg ds	0.21	0.062	<0.050
S Benzo(a)anthraceen	mg/kg ds	0.081	<0.050	<0.050
S Chryseen	mg/kg ds	0.13	<0.050	<0.050
S Benzo(k)fluorantheen	mg/kg ds	0.064	<0.050	<0.050
S Benzo(a)pyreen	mg/kg ds	0.063	<0.050	<0.050
S Benzo(ghi)peryleen	mg/kg ds	0.060	<0.050	<0.050
S Indeno(123-cd)pyreen	mg/kg ds	0.059	<0.050	<0.050
S PAK VROM (10) (factor 0,7)	mg/kg ds	0.79	0.38	0.35 ¹⁾

Nr.	Monsterschrijving	Datum monstername	Monster nr.
1	MM1 01 (0-50) 02 (0-50) 03 (0-50) 04 (0-50) 05 (0-50) 06 (0-40)	12-Apr-2016	8985512
2	MM2 07 (0-50) 08 (0-50) 09 (0-50) 10 (0-50) 11 (0-50)	12-Apr-2016	8985513
3	MM3 01 (50-100) 01 (100-150) 01 (150-200) 02 (50-100) 02 (100-150) 10 (50-100) 10 (100-150)	12-Apr-2016	8985514

Eurofins Analytico B.V.

Gildeweg 44-46
3771 NB Barneveld
P.O. Box 459
3770 AL Barneveld NL

Tel. +31 (0)34 242 63 00
Fax +31 (0)34 242 63 99
E-mail info-env@eurofins.nl
Site www.eurofins.nl

BNP Paribas S.A. 227 9245 25
VAT/BTW No. NL 8043.14.883.B01
KvK No. 09088623
IBAN: NL71BNP00227924525
BIC: BNPANL2A



Q: door RvA geaccrediteerde verrichting
A: AP04 erkende verrichting
S: AS 3000 erkende verrichting
V: VLAREL erkende verrichting


Dit certificaat mag uitsluitend in zijn geheel worden gereproduceerd.

Eurofins Analytico B.V. is ISO 14001: 2004 gecertificeerd door TÜV en erkend door het Vlaamse Gewest (OVAM en Dep. LNE), het Brusselse Gewest (BIM), het Waalse Gewest (DGRNE-OWD) en door de overheid van Luxemburg (MEV).

Akkoord
Pr.coörd.



FZ



Bijlage (A) met deelmonsterinformatie behorende bij analysecertificaat 2016043189/1

Pagina 1/1

Monster nr.	Boornr	Omschrijving	Van	Tot	Barcode	Monsteromschrijving
8985512	01	01	0	50	0532984157	MM1 01 (0-50) 02 (0-50) 03 (0-50)
8985512	02	01	0	50	0532984160	
8985512	03	01	0	50	0532984077	
8985512	04	01	0	50	0532984085	
8985512	05	01	0	50	0532984151	
8985512	06	01	0	40	0532984156	
8985513	07	01	0	50	0532984084	MM2 07 (0-50) 08 (0-50) 09 (0-50)
8985513	08	01	0	50	0532984076	
8985513	09	01	0	50	0532984073	
8985513	10	01	0	50	0532984154	
8985513	11	01	0	50	0532984078	
8985514	01	02	50	100	0532984159	MM3 01 (50-100) 01 (100-150) 01
8985514	02	02	50	100	0532984148	
8985514	10	02	50	100	0532984162	
8985514	01	03	100	150	0532984153	
8985514	02	03	100	150	0532984155	
8985514	10	03	100	150	0532984150	
8985514	01	04	150	200	0532984158	




Eurofins Analytico B.V.

Gildeweg 44-46
 3771 NB Barneveld
 P.O. Box 459
 3770 AL Barneveld NL
 Tel. +31 (0)34 242 63 00
 Fax +31 (0)34 242 63 99
 E-mail info-env@eurofins.nl
 Site www.eurofins.nl

BNP Paribas S.A. 227 9245 25
 VAT/BTW No. NL 8043.14.883.B01
 KvK No. 09088623
 IBAN: NL71BNPA0227924525
 BIC: BNPANL2A

Eurofins Analytico B.V. is ISO 14001: 2004 gecertificeerd door TÜV en erkend door het Vlaamse Gewest (OVAM en Dep. LNE), het Brusselse Gewest (BIM), het Waalse Gewest (DGRNE-OWD) en door de overheid van Luxemburg (MEV).

**Bijlage (B) met opmerkingen behorende bij analysecertificaat 2016043189/1**


Pagina 1/1

Opmerking 1)De toetswaarde van de som is gelijk aan de sommatie van $0,7 \cdot RG$ **Eurofins Analytico B.V.**

Gildeweg 44-46 Tel. +31 (0)34 242 63 00
3771 NB Barneveld Fax +31 (0)34 242 63 99
P.O. Box 459 E-mail info-env@eurofins.nl
3770 AL Barneveld NL Site www.eurofins.nl

BNP Paribas S.A. 227 9245 25
VAT/BTW No. NL 8043.14.883.B01
KvK No. 09088623
IBAN: NL71BNPA0227924525
BIC: BNPANL2A

Eurofins Analytico B.V. is ISO 14001: 2004 gecertificeerd door TÜV en erkend door het Vlaamse Gewest (OVAM en Dep. LNE), het Brusselse Gewest (BIM), het Waalse Gewest (DGRNE-OWD) en door de overheid van Luxemburg (MEV).



Bijlage (C) met methodeverwijzingen behorende bij analysecertificaat 2016043189/1

Pagina 1/1

Analyse	Methode	Techniek	Methode referentie
Droge Stof	W0104	Gravimetrie	Cf. pb 3010-2 en gw. NEN-EN 15934
Cryogeen malen AS3000	W0106	Voorbehandeling	Cf. AS3000
Organische stof (gloeirest)	W0109	Gravimetrie	Cf. pb 3010-3 en cf. NEN 5754
Lutum (fractie < 2 µm)	W0171	Sedimentatie	Cf. pb 3010-4 en cf. NEN 5753
Barium (Ba)	W0423	ICP-MS	Cf. pb 3010-5 en cf. NEN-EN-ISO 17294-2
Cadmium (Cd)	W0423	ICP-MS	Cf. pb 3010-5 en cf. NEN-EN-ISO 17294-2
Kobalt (Co)	W0423	ICP-MS	Cf. pb 3010-5 en cf. NEN-EN-ISO 17294-2
Koper (Cu)	W0423	ICP-MS	Cf. pb 3010-5 en cf. NEN-EN-ISO 17294-2
Kwik (Hg)	W0423	ICP-MS	Cf. pb 3010-5 en cf. NEN-EN-ISO 17294-2
Molybdeen (Mo)	W0423	ICP-MS	Cf. pb 3010-5 en cf. NEN-EN-ISO 17294-2
Nikkel (Ni)	W0423	ICP-MS	Cf. pb 3010-5 en cf. NEN-EN-ISO 17294-2
Lood (Pb)	W0423	ICP-MS	Cf. pb 3010-5 en cf. NEN-EN-ISO 17294-2
Zink (Zn)	W0423	ICP-MS	Cf. pb 3010-5 en cf. NEN-EN-ISO 17294-2
Minerale Olie (GC) (C10 - C40)	W0202	GC-FID	Cf. pb 3010-7 en gw. NEN-EN-ISO 16703
PCB (7)	W0271	GC-MS	Cf. pb 3010-8 en gw. NEN 6980
PAK (10 VROM)	W0271	GC-MS	Cf. pb. 3010-6 en gw. NEN-ISO 18287
PAK som AS3000/AP04	W0271	GC-MS	Cf. pb. 3010-6 en gw. NEN-ISO 18287

Nadere informatie over de toegepaste onderzoeksmethoden alsmede een classificatie van de meetonzekerheid staan vermeld in ons overzicht "Specificaties analysemethoden", versie juli 2011.




Eurofins Analytico B.V.

Gildeweg 44-46
3771 NB Barneveld
P.O. Box 459
3770 AL Barneveld NL

Tel. +31 (0)34 242 63 00
Fax +31 (0)34 242 63 99
E-mail info-env@eurofins.nl
Site www.eurofins.nl

BNP Paribas S.A. 227 9245 25
VAT/BTW No. NL 8043.14.883.B01
KvK No. 09088623
IBAN: NL71BNPA0227924525
BIC: BNPANL2A

Eurofins Analytico B.V. is ISO 14001: 2004 gecertificeerd door TÜV en erkend door het Vlaamse Gewest (OVAM en Dep. LNE), het Brusselse Gewest (BIM), het Waalse Gewest (DGRNE-OWD) en door de overheid van Luxemburg (MEV).



Econsultancy
T.a.v. J.C.J. Linders
Rapenstraat 2
5831 GJ BOXMEER

Analyscertificaat

Datum: 22-Apr-2016

Hierbij ontvangt u de resultaten van het navolgende laboratoriumonderzoek.

Certificaatnummer/Versie	2016046017/1
Uw project/verslagnummer	15073784
Uw projectnaam	LAN.PLA.NEN
Uw ordernummer	
Monster(s) ontvangen	19-Apr-2016

Dit certificaat mag uitsluitend in zijn geheel worden gereproduceerd.
De analyse resultaten hebben alleen betrekking op het beproefde object.

De grondmonsters worden tot 4 weken na datum ontvangst bewaard en watermonsters tot 2 weken na datum ontvangst. Zonder tegenbericht worden de monsters nadien afgevoerd.
Indien de monsters langer bewaard dienen te blijven verzoeken wij U dit exemplaar uiterlijk 1 werkdag voor afloop van de standaardbewaarperiode ondertekend aan ons te retourneren. Voor de kosten van het langer bewaren van monsters verwijzen wij naar de prijslijst.

Bewaren tot:

Datum:

Naam:

Handtekening:

Wij vertrouwen erop uw opdracht hiermee naar verwachting te hebben uitgevoerd, mocht U naar aanleiding van dit analysecertificaat nog vragen hebben verzoeken wij U contact op te nemen met de afdeling Verkoop en Advies.

Met vriendelijke groet,

Eurofins Analytico B.V.



Ing. A. Veldhuizen
Technical Manager


Eurofins Analytico B.V.

Gildeweg 44-46
3771 NB Barneveld
P.O. Box 459
3770 AL Barneveld NL

Tel. +31 (0)34 242 63 00
Fax +31 (0)34 242 63 99
E-mail info-env@eurofins.nl
Site www.eurofins.nl

BNP Paribas S.A. 227 9245 25
VAT/BTW No. NL 8043.14.883.B01
KvK No. 09088623
IBAN: NL71BNPA0227924525
BIC: BNPANL2A

Eurofins Analytico B.V. is ISO 14001: 2004 gecertificeerd door TÜV en erkend door het Vlaamse Gewest (OVAM en Dep. LNE), het Brusselse Gewest (BIM), het Waalse Gewest (DGRNE-OWD) en door de overheid van Luxemburg (MEV).



Analysecertificaat

Uw project/verslagnummer 15073784
 Uw projectnaam LAN.PLA.NEN
 Uw ordernummer

Certificaatnummer/Versie 2016046017/1
 Startdatum 19-Apr-2016
 Rapportagedatum 22-Apr-2016/15:56
 Bijlage A, B, C
 Pagina 1/2

Monsternemer Dhr. R.J.H. Denessen
 Monstermatrix Water; Water (AS3000)

Analyse	Eenheid	1
Metalen		
S Barium (Ba)	µg/L	37
S Cadmium (Cd)	µg/L	<0.20
S Kobalt (Co)	µg/L	<2.0
S Koper (Cu)	µg/L	6.3
S Kwik (Hg)	µg/L	<0.050
S Molybdeen (Mo)	µg/L	<2.0
S Nikkel (Ni)	µg/L	4.3
S Lood (Pb)	µg/L	<2.0
S Zink (Zn)	µg/L	<10
Vluchtige Aromatische Koolwaterstoffen		
S Benzeen	µg/L	<0.20
S Toluene	µg/L	<0.20
S Ethylbenzeen	µg/L	<0.20
S o-Xyleen	µg/L	<0.10
S m, p-Xyleen	µg/L	<0.20
S Xylenen (som) factor 0,7	µg/L	0.21 ¹⁾
BTEX (som)	µg/L	<0.90
S Naftaleen	µg/L	<0.020
S Styreen	µg/L	<0.20
Vluchtige organische halogeenkoolwaterstoffen		
S Dichloormethaan	µg/L	<0.20
S Trichloormethaan	µg/L	<0.20
S Tetrachloormethaan	µg/L	<0.10
S Trichlooretheen	µg/L	<0.20
S Tetrachlooretheen	µg/L	<0.10
S 1,1-Dichloorethaan	µg/L	<0.20
S 1,2-Dichloorethaan	µg/L	<0.20
S 1,1,1-Trichloorethaan	µg/L	<0.10
S 1,1,2-Trichloorethaan	µg/L	<0.10
S cis 1,2-Dichlooretheen	µg/L	<0.10

Nr. Monsteromschrijving
 1 01-1-1 01 (130-230)

Datum monstername 19-Apr-2016
Monster nr. 8994644

Q: door RvA geaccrediteerde verrichting
 A: AP04 erkende verrichting
 S: AS 3000 erkende verrichting
 V: VLAREL erkende verrichting

Dit certificaat mag uitsluitend in zijn geheel worden gereproduceerd.


Eurofins Analytico B.V.

Gildeweg 44-46
 3771 NB Barneveld
 P.O. Box 459
 3770 AL Barneveld NL
 Tel. +31 (0)34 242 63 00
 Fax +31 (0)34 242 63 99
 E-mail info-env@eurofins.nl
 Site www.eurofins.nl

BNP Paribas S.A. 227 9245 25
 VAT/BTW No. NL 8043.14.883.B01
 KvK No. 09088623
 IBAN: NL71BNP0227924525
 BIC: BNPANL2A

Eurofins Analytico B.V. is ISO 14001: 2004 gecertificeerd door TÜV en erkend door het Vlaamse Gewest (OVAM en Dep. LNE), het Brusselse Gewest (BIM), het Waalse Gewest (DGRNE-OWD) en door de overheid van Luxemburg (MEV).





Analysecertificaat

Uw project/verslagnummer 15073784
 Uw projectnaam LAN.PLA.NEN
 Uw ordernummer

Certificaatnummer/Versie 2016046017/1
 Startdatum 19-Apr-2016
 Rapportagedatum 22-Apr-2016/15:56
 Bijlage A, B, C
 Pagina 2/2

Monsternemer Dhr. R.J.H. Denessen
 Monstermatrix Water; Water (AS3000)

Analyse	Eenheid	1
S trans 1,2-Dichlooretheen	µg/L	<0.10
CKW (som)	µg/L	<1.6
S Tribroommethaan	µg/L	<0.20
S Vinylchloride	µg/L	<0.10
S 1,1-Dichlooretheen	µg/L	<0.10
S 1,2-Dichloorethenen (Som) factor 0,7	µg/L	0.14 ¹⁾
S 1,1-Dichloorpropaan	µg/L	<0.20
S 1,2-Dichloorpropaan	µg/L	<0.20
S 1,3-Dichloorpropaan	µg/L	<0.20
S Dichloorpropanen som factor 0.7	µg/L	0.42
Minerale olie		
Minerale olie (C10-C12)	µg/L	<10
Minerale olie (C12-C16)	µg/L	<10
Minerale olie (C16-C21)	µg/L	<10
Minerale olie (C21-C30)	µg/L	<15
Minerale olie (C30-C35)	µg/L	<10
Minerale olie (C35-C40)	µg/L	<10
S Minerale olie totaal (C10-C40)	µg/L	<50

Nr. **Monsteromschrijving**
 1 01-1-1 01 (130-230)

Datum monstername 19-Apr-2016
Monster nr. 8994644

Eurofins Analytico B.V.

Gildeweg 44-46
 3771 NB Barneveld
 P.O. Box 459
 3770 AL Barneveld NL
 Tel. +31 (0)34 242 63 00
 Fax +31 (0)34 242 63 99
 E-mail info-env@eurofins.nl
 Site www.eurofins.nl

BNP Paribas S.A. 227 9245 25
 VAT/BTW No. NL 8043.14.883.B01
 KvK No. 09088623
 IBAN: NL71BNP0227924525
 BIC: BNPANL2A



Q: door RvA geaccrediteerde verrichting
 A: AP04 erkende verrichting
 S: AS 3000 erkende verrichting
 V: VLAREL erkende verrichting


Dit certificaat mag uitsluitend in zijn geheel worden gereproduceerd.

Eurofins Analytico B.V. is ISO 14001: 2004 gecertificeerd door TÜV en erkend door het Vlaamse Gewest (OVAM en Dep. LNE), het Brusselse Gewest (BIM), het Waalse Gewest (DGRNE-OWD) en door de overheid van Luxemburg (MEV).

Akkoord
Pr.coörd.



FZ



Bijlage (A) met deelmonsterinformatie behorende bij analysecertificaat 2016046017/1

Pagina 1/1

Monster nr.	Boornr	Omschrijving	Van	Tot	Barcode	Monsteromschrijving
8994644	01	1	130	230	0800486707	01-1-1 01 (130-230)
8994644	01	2	130	230	0680188000	
8994644	01	3	130	230	0680184751	
8994644					0680184751	




Eurofins Analytico B.V.

Gildeweg 44-46
 3771 NB Barneveld
 P.O. Box 459
 3770 AL Barneveld NL
 Tel. +31 (0)34 242 63 00
 Fax +31 (0)34 242 63 99
 E-mail info-env@eurofins.nl
 Site www.eurofins.nl

BNP Paribas S.A. 227 9245 25
 VAT/BTW No. NL 8043.14.883.B01
 KvK No. 09088623
 IBAN: NL71BNPA0227924525
 BIC: BNPANL2A

Eurofins Analytico B.V. is ISO 14001: 2004 gecertificeerd door TÜV en erkend door het Vlaamse Gewest (OVAM en Dep. LNE), het Brusselse Gewest (BIM), het Waalse Gewest (DGRNE-OWD) en door de overheid van Luxemburg (MEV).

**Bijlage (B) met opmerkingen behorende bij analysecertificaat 2016046017/1**


Pagina 1/1

Opmerking 1)De toetswaarde van de som is gelijk aan de sommatie van $0,7 \cdot RG$ **Eurofins Analytico B.V.**

Gildeweg 44-46 Tel. +31 (0)34 242 63 00
3771 NB Barneveld Fax +31 (0)34 242 63 99
P.O. Box 459 E-mail info-env@eurofins.nl
3770 AL Barneveld NL Site www.eurofins.nl

BNP Paribas S.A. 227 9245 25
VAT/BTW No. NL 8043.14.883.B01
KvK No. 09088623
IBAN: NL71BNPA0227924525
BIC: BNPANL2A

Eurofins Analytico B.V. is ISO 14001: 2004 gecertificeerd door TÜV en erkend door het Vlaamse Gewest (OVAM en Dep. LNE), het Brusselse Gewest (BIM), het Waalse Gewest (DGRNE-OWD) en door de overheid van Luxemburg (MEV).



Bijlage (C) met methodeverwijzingen behorende bij analysecertificaat 2016046017/1

Pagina 1/1

Analyse	Methode	Techniek	Methode referentie
Barium (Ba)	W0421	ICP-MS	Cf. pb 3110-3 en cf. NEN-EN-ISO 17294-2
Cadmium (Cd)	W0421	ICP-MS	Cf. pb 3110-3 en cf. NEN-EN-ISO 17294-2
Cobalt (Co)	W0421	ICP-MS	Cf. pb 3110-3 en cf. NEN-EN-ISO 17294-2
Koper (Cu)	W0421	ICP-MS	Cf. pb 3110-3 en cf. NEN-EN-ISO 17294-2
Kwik (Hg)	W0421	ICP-MS	Cf. pb 3110-3 en cf. NEN-EN-ISO 17294-2
Molybdeen (Mo)	W0421	ICP-MS	Cf. pb 3110-3 en cf. NEN-EN-ISO 17294-2
Nikkel (Ni)	W0421	ICP-MS	Cf. pb 3110-3 en cf. NEN-EN-ISO 17294-2
Lood (Pb)	W0421	ICP-MS	Cf. pb 3110-3 en cf. NEN-EN-ISO 17294-2
Zink (Zn)	W0421	ICP-MS	Cf. pb 3110-3 en cf. NEN-EN-ISO 17294-2
Aromaten (BTEXN)	W0254	HS-GC-MS	Cf. pb 3130-1
Xylenen som AS3000	W0254	HS-GC-MS	Cf. pb 3130-1
Styreen	W0254	HS-GC-MS	Cf. pb 3130-1
VOC1 (11)	W0254	HS-GC-MS	Cf. pb 3130-1
Tribroommethaan (Bromoform)	W0254	HS-GC-MS	Cf. pb 3130-1
Vinylchloride	W0254	HS-GC-MS	Cf. pb 3130-1
1,1-Dichlooretheen	W0254	HS-GC-MS	Cf. pb 3130-1
DiChlEtheen som AS3000	W0254	HS-GC-MS	Cf. pb 3130-1
1,1-Dichloorpropaan	W0254	HS-GC-MS	Cf. pb 3130-1
1,2-Dichloorpropaan	W0254	HS-GC-MS	Cf. pb 3130-1
1,3-Dichloorpropaan	W0254	HS-GC-MS	Cf. pb 3130-1
DiChlprop. som AS300	W0254	HS-GC-MS	Cf. pb 3130-2 en gw. NEN EN ISO 15680
Minerale olie (GC) (C10 - C40)	W0215	LVI-GC-FID	Cf. pb 3110-5

Nadere informatie over de toegepaste onderzoeksmethoden alsmede een classificatie van de meetonzekerheid staan vermeld in ons overzicht "Specificaties analysemethoden", versie juli 2011.



Eurofins Analytico B.V.

Gildeweg 44-46
3771 NB Barneveld
P.O. Box 459
3770 AL Barneveld NL

Tel. +31 (0)34 242 63 00
Fax +31 (0)34 242 63 99
E-mail info-env@eurofins.nl
Site www.eurofins.nl

BNP Paribas S.A. 227 9245 25
VAT/BTW No. NL 8043.14.883.B01
KvK No. 09088623
IBAN: NL71BNPA0227924525
BIC: BNPANL2A

Eurofins Analytico B.V. is ISO 14001: 2004 gecertificeerd door TÜV en erkend door het Vlaamse Gewest (OVAM en Dep. LNE), het Brusselse Gewest (BIM), het Waalse Gewest (DGRNE-OWD) en door de overheid van Luxemburg (MEV).

Bijlage 4b Getoetste analyseresultaten

BoToVa T12 Toetsing Wbb grond

Projectnummer 15073784
 Projectnaam LAN.PLA.NEN
 Datum monsternamen 12-04-2016
 Monsternemer M.J.M. Schalk
 Certificaatnummer 2016043189
 Startdatum 13-04-2016
 Rapportagedatum 18-04-2016

Analyse	Eenheid	1	GSSD	Oordeel	RG	AW	T	I
Bodemtype correctie								
Organische stof		3,1						
Korrelgrootte < 2 µm (Lutum)		2						
Voorbehandeling								
Cryogeen malen AS3000		Uitgevoerd						
Bodemkundige analyses								
Droge stof	% (m/m)	82,7						
Organische stof	% (m/m) ds	3,1	3,100					
Gloeirest	% (m/m) ds	96,8						
Korrelgrootte < 2 µm (Lutum)	% (m/m) ds	<2,0	1,400					
Metalen								
Barium (Ba)	mg/kg ds	<20	54,25		20	190	555	920
Cadmium (Cd)	mg/kg ds	0,28	0,4588	-	0,2	0,6	6,8	13
Kobalt (Co)	mg/kg ds	<3,0	7,383	-	3	15	103	190
Koper (Cu)	mg/kg ds	7,3	14,55	-	5	40	115	190
Kwik (Hg)	mg/kg ds	<0,050	0,0498	-	0,05	0,15	18,1	36
Molybdeen (Mo)	mg/kg ds	<1,5	1,050	-	1,5	1,5	95,8	190
Nikkel (Ni)	mg/kg ds	<4,0	8,167	-	4	35	67,5	100
Lood (Pb)	mg/kg ds	18	27,77	-	10	50	290	530
Zink (Zn)	mg/kg ds	29	66,94	-	20	140	430	720
Minerale olie								
Minerale olie (C10-C12)	mg/kg ds	<3,0						
Minerale olie (C12-C16)	mg/kg ds	<5,0						
Minerale olie (C16-C21)	mg/kg ds	<5,0						
Minerale olie (C21-C30)	mg/kg ds	<11						
Minerale olie (C30-C35)	mg/kg ds	7,7						
Minerale olie (C35-C40)	mg/kg ds	<6,0						
Minerale olie totaal (C10-C40)	mg/kg ds	<35	79,03	-	35	190	2600	5000
Polychloorbifenylen, PCB								
PCB 28	mg/kg ds	<0,0010	0,0022					
PCB 52	mg/kg ds	<0,0010	0,0022					
PCB 101	mg/kg ds	<0,0010	0,0022					
PCB 118	mg/kg ds	<0,0010	0,0022					
PCB 138	mg/kg ds	<0,0010	0,0022					
PCB 153	mg/kg ds	<0,0010	0,0022					
PCB 180	mg/kg ds	<0,0010	0,0022					
PCB (som 7) (factor 0,7)	mg/kg ds	0,0049	0,0158	-	0,007	0,02	0,51	1
Polycyclische Aromatische Koolwaterstoffen, PAH								
Naftaleen	mg/kg ds	<0,050	0,0350					
Fenantreen	mg/kg ds	0,064	0,0640					
Anthraceen	mg/kg ds	<0,050	0,0350					
Fluorantheen	mg/kg ds	0,21	0,2100					
Benzo(a)anthraceen	mg/kg ds	0,081	0,0810					
Chryseen	mg/kg ds	0,13	0,1300					
Benzo(k)fluorantheen	mg/kg ds	0,064	0,0640					
Benzo(a)pyreen	mg/kg ds	0,063	0,0630					
Benzo(ghi)peryleen	mg/kg ds	0,06	0,0600					
Indeno(123-cd)pyreen	mg/kg ds	0,059	0,0590					
PAK VROM (10) (factor 0,7)	mg/kg ds	0,79	0,8010	-	0,35	1,5	20,8	40

Legenda

Nr. Analytico-nr Monster
 1 8985512 MM1 01 (0-50) 02 (0-50) 03 (0-50) 04 (0-50) 05 (0-50) 06 (0-40)

Eindoordeel: Voldoet aan Achtergrondwaarde

Gebruikte afkortingen

- kleiner dan of gelijk aan Achtergrondwaarde
 * groter dan Achtergrondwaarde
 ** groter dan Tussenwaarde
 *** groter dan Interventiewaarde

GSSD Gestandaardiseerd gehalte
 RG Vereiste Rapportagegrens
 AW Achtergrondwaarde
 T Tussenwaarde
 I Interventiewaarde

Deze toetsing is uitgevoerd met behulp van BoToVa.

Zie voor info: <http://www.rwsleefomgeving.nl/onderwerpen/bodem-ondergrond/bbk/instrumenten/botova/>

BoToVa T12 Toetsing Wbb grond

Projectnummer 15073784
 Projectnaam LAN.PLA.NEN
 Datum monsternamen 12-04-2016
 Monsternemer M.J.M. Schalk
 Certificaatnummer 2016043189
 Startdatum 13-04-2016
 Rapportagedatum 18-04-2016

Analyse	Eenheid	2	GSSD	Oordeel	RG	AW	T	I
Bodemtype correctie								
Organische stof		3,4						
Korrelgrootte < 2 µm (Lutum)		2						
Voorbehandeling								
Cryogeen malen AS3000		Uitgevoerd						
Bodemkundige analyses								
Droge stof	% (m/m)	82,6						
Organische stof	% (m/m) ds	3,4	3,400					
Gloeirest	% (m/m) ds	96,5						
Korrelgrootte < 2 µm (Lutum)	% (m/m) ds	<2,0	1,400					
Metalen								
Barium (Ba)	mg/kg ds	21	81,38		20	190	555	920
Cadmium (Cd)	mg/kg ds	0,32	0,5175	-	0,2	0,6	6,8	13
Kobalt (Co)	mg/kg ds	<3,0	7,383	-	3	15	103	190
Koper (Cu)	mg/kg ds	9,6	18,95	-	5	40	115	190
Kwik (Hg)	mg/kg ds	<0,050	0,0497	-	0,05	0,15	18,1	36
Molybdeen (Mo)	mg/kg ds	<1,5	1,050	-	1,5	1,5	95,8	190
Nikkel (Ni)	mg/kg ds	<4,0	8,167	-	4	35	67,5	100
Lood (Pb)	mg/kg ds	23	35,29	-	10	50	290	530
Zink (Zn)	mg/kg ds	50	114,6	-	20	140	430	720
Minerale olie								
Minerale olie (C10-C12)	mg/kg ds	<3,0						
Minerale olie (C12-C16)	mg/kg ds	<5,0						
Minerale olie (C16-C21)	mg/kg ds	<5,0						
Minerale olie (C21-C30)	mg/kg ds	<11						
Minerale olie (C30-C35)	mg/kg ds	8,3						
Minerale olie (C35-C40)	mg/kg ds	<6,0						
Minerale olie totaal (C10-C40)	mg/kg ds	<35	72,06	-	35	190	2600	5000
Polychloorbifenylen, PCB								
PCB 28	mg/kg ds	<0,0010	0,0020					
PCB 52	mg/kg ds	<0,0010	0,0020					
PCB 101	mg/kg ds	<0,0010	0,0020					
PCB 118	mg/kg ds	<0,0010	0,0020					
PCB 138	mg/kg ds	<0,0010	0,0020					
PCB 153	mg/kg ds	<0,0010	0,0020					
PCB 180	mg/kg ds	<0,0010	0,0020					
PCB (som 7) (factor 0,7)	mg/kg ds	0,0049	0,0144	-	0,007	0,02	0,51	1
Polycyclische Aromatische Koolwaterstoffen, PAH								
Naftaleen	mg/kg ds	<0,050	0,0350					
Fenantreen	mg/kg ds	<0,050	0,0350					
Anthraceen	mg/kg ds	<0,050	0,0350					
Fluorantheen	mg/kg ds	0,062	0,0620					
Benzo(a)anthraceen	mg/kg ds	<0,050	0,0350					
Chryseen	mg/kg ds	<0,050	0,0350					
Benzo(k)fluorantheen	mg/kg ds	<0,050	0,0350					
Benzo(a)pyreen	mg/kg ds	<0,050	0,0350					
Benzo(ghi)peryleen	mg/kg ds	<0,050	0,0350					
Indeno(123-cd)pyreen	mg/kg ds	<0,050	0,0350					
PAK VROM (10) (factor 0,7)	mg/kg ds	0,38	0,3770	-	0,35	1,5	20,8	40

Legenda

Nr. Analytico-nr Monster
 2 8985513 MM2 07 (0-50) 08 (0-50) 09 (0-50) 10 (0-50) 11 (0-50)

Eindoordeel: Voldoet aan Achtergrondwaarde

Gebruikte afkortingen

- kleiner dan of gelijk aan Achtergrondwaarde
 * groter dan Achtergrondwaarde
 ** groter dan Tussenwaarde
 *** groter dan Interventiewaarde

GSSD Gestandaardiseerd gehalte
 RG Vereiste Rapportagegrens
 AW Achtergrondwaarde
 T Tussenwaarde
 I Interventiewaarde

Deze toetsing is uitgevoerd met behulp van BoToVa.

Zie voor info: <http://www.rwsleefomgeving.nl/onderwerpen/bodem-ondergrond/bbk/instrumenten/botova/>

BoToVa T12 Toetsing Wbb grond

Projectnummer 15073784
 Projectnaam LAN.PLA.NEN
 Datum monsternamen 12-04-2016
 Monsternemer M.J.M. Schalk
 Certificaatnummer 2016043189
 Startdatum 13-04-2016
 Rapportagedatum 18-04-2016

Analyse	Eenheid	3	GSSD	Oordeel	RG	AW	T	I
Bodemtype correctie								
Organische stof		0,7						
Korrelgrootte < 2 µm (Lutum)		2						
Voorbehandeling								
Cryogeen malen AS3000		Uitgevoerd						
Bodemkundige analyses								
Droge stof	% (m/m)	82,6						
Organische stof	% (m/m) ds	0,7	0,7000					
Gloeirest	% (m/m) ds	99,2						
Korrelgrootte < 2 µm (Lutum)	% (m/m) ds	<2,0	1,400					
Metalen								
Barium (Ba)	mg/kg ds	<20	54,25		20	190	555	920
Cadmium (Cd)	mg/kg ds	<0,20	0,2410	-	0,2	0,6	6,8	13
Kobalt (Co)	mg/kg ds	<3,0	7,383	-	3	15	103	190
Koper (Cu)	mg/kg ds	<5,0	7,241	-	5	40	115	190
Kwik (Hg)	mg/kg ds	<0,050	0,0502	-	0,05	0,15	18,1	36
Molybdeen (Mo)	mg/kg ds	<1,5	1,050	-	1,5	1,5	95,8	190
Nikkel (Ni)	mg/kg ds	<4,0	8,167	-	4	35	67,5	100
Lood (Pb)	mg/kg ds	<10	11,02	-	10	50	290	530
Zink (Zn)	mg/kg ds	<20	33,22	-	20	140	430	720
Minerale olie								
Minerale olie (C10-C12)	mg/kg ds	<3,0						
Minerale olie (C12-C16)	mg/kg ds	<5,0						
Minerale olie (C16-C21)	mg/kg ds	<5,0						
Minerale olie (C21-C30)	mg/kg ds	<11						
Minerale olie (C30-C35)	mg/kg ds	5,2						
Minerale olie (C35-C40)	mg/kg ds	<6,0						
Minerale olie totaal (C10-C40)	mg/kg ds	<35	122,5	-	35	190	2600	5000
Polychloorbifenylen, PCB								
PCB 28	mg/kg ds	<0,0010	0,0035					
PCB 52	mg/kg ds	<0,0010	0,0035					
PCB 101	mg/kg ds	<0,0010	0,0035					
PCB 118	mg/kg ds	<0,0010	0,0035					
PCB 138	mg/kg ds	<0,0010	0,0035					
PCB 153	mg/kg ds	<0,0010	0,0035					
PCB 180	mg/kg ds	<0,0010	0,0035					
PCB (som 7) (factor 0,7)	mg/kg ds	0,0049	0,0245	-	0,007	0,02	0,51	1
Polycyclische Aromatische Koolwaterstoffen, PAH								
Naftaleen	mg/kg ds	<0,050	0,0350					
Fenantheen	mg/kg ds	<0,050	0,0350					
Anthraceen	mg/kg ds	<0,050	0,0350					
Fluorantheen	mg/kg ds	<0,050	0,0350					
Benzo(a)anthraceen	mg/kg ds	<0,050	0,0350					
Chryseen	mg/kg ds	<0,050	0,0350					
Benzo(k)fluorantheen	mg/kg ds	<0,050	0,0350					
Benzo(a)pyreen	mg/kg ds	<0,050	0,0350					
Benzo(ghi)peryleen	mg/kg ds	<0,050	0,0350					
Indeno(123-cd)pyreen	mg/kg ds	<0,050	0,0350					
PAK VROM (10) (factor 0,7)	mg/kg ds	0,35	0,3500	-	0,35	1,5	20,8	40

Legenda

Nr. Analytico-nr Monster
 3 8985514 MM3 01 (50-100) 01 (100-150) 01 (150-200) 02 (50-100) 02 (100-150) 10 (50-100) 10 (100-150)

Eindoordeel: Voldoet aan Achtergrondwaarde

Gebruikte afkortingen

- kleiner dan of gelijk aan Achtergrondwaarde
 * groter dan Achtergrondwaarde
 ** groter dan Tussenwaarde
 *** groter dan Interventiewaarde

GSSD Gestandaardiseerd gehalte
 RG Vereiste Rapportagegrens
 AW Achtergrondwaarde
 T Tussenwaarde
 I Interventiewaarde

Deze toetsing is uitgevoerd met behulp van BoToVa.

Zie voor info: <http://www.rwsleefomgeving.nl/onderwerpen/bodem-ondergrond/bbk/instrumenten/botova/>

BoToVa T13 Toetsing Wbb grondwater

Projectnummer 15073784
 Projectnaam LAN.PLA.NEN
 Datum monsternamen 19-04-2016
 Monsternemer Dhr. R.J.H. Denessen
 Certificaatnummer 2016046017
 Startdatum 19-04-2016
 Rapportagedatum 22-04-2016

Analyse	Eenheid	1	GSSD	Oordeel	RG	S	T	I
Metalen								
Barium (Ba)	µg/L	37	37	-	20	50	338	625
Cadmium (Cd)	µg/L	<0,20	0,1400	-	0,2	0,4	3,2	6
Kobalt (Co)	µg/L	<2,0	1,400	-	2	20	60	100
Koper (Cu)	µg/L	6,3	6,300	-	2	15	45	75
Kwik (Hg)	µg/L	<0,050	0,0350	-	0,05	0,05	0,175	0,3
Molybdeen (Mo)	µg/L	<2,0	1,400	-	2	5	153	300
Nikkel (Ni)	µg/L	4,3	4,300	-	3	15	45	75
Lood (Pb)	µg/L	<2,0	1,400	-	2	15	45	75
Zink (Zn)	µg/L	<10	7	-	10	65	433	800
Vluchtige Aromatische Koolwaterstoffen								
Benzeen	µg/L	<0,20	0,1400	-	0,2	0,2	15,1	30
Tolueen	µg/L	<0,20	0,1400	-	0,2	7	504	1000
Ethylbenzeen	µg/L	<0,20	0,1400	-	0,2	4	77	150
o-Xyleen	µg/L	<0,10	0,0700	-	-	-	-	-
m,p-Xyleen	µg/L	<0,20	0,1400	-	-	-	-	-
Xylenen (som) factor 0,7	µg/L	0,21	0,2100	-	0,2	0,2	35,1	70
BTEX (som)	µg/L	<0,90	0,6300	-	-	-	-	-
Naftaleen	µg/L	<0,020	0,0140	-	0,02	0,01	35	70
Styreen	µg/L	<0,20	0,1400	-	0,2	6	153	300
Vluchtige organische halogeenkoolwaterstoffen								
Dichloormethaan	µg/L	<0,20	0,1400	-	0,2	0,01	500	1000
Trichloormethaan	µg/L	<0,20	0,1400	-	0,2	6	203	400
Tetrachloormethaan	µg/L	<0,10	0,0700	-	0,1	0,01	5	10
Trichlooretheen	µg/L	<0,20	0,1400	-	0,2	24	262	500
Tetrachlooretheen	µg/L	<0,10	0,0700	-	0,1	0,01	20	40
1,1-Dichloorethaan	µg/L	<0,20	0,1400	-	0,2	7	454	900
1,2-Dichloorethaan	µg/L	<0,20	0,1400	-	0,2	7	204	400
1,1,1-Trichloorethaan	µg/L	<0,10	0,0700	-	0,1	0,01	150	300
1,1,2-Trichloorethaan	µg/L	<0,10	0,0700	-	0,1	0,01	65	130
cis 1,2-Dichlooretheen	µg/L	<0,10	0,0700	-	-	-	-	-
trans 1,2-Dichlooretheen	µg/L	<0,10	0,0700	-	-	-	-	-
CKW (som)	µg/L	<1,6	1,120	-	-	-	-	-
Tribroommethaan	µg/L	<0,20	0,1400	-	-	-	-	630
Vinylchloride	µg/L	<0,10	0,0700	-	0,2	0,01	2,5	5
1,1-Dichlooretheen	µg/L	<0,10	0,0700	-	0,1	0,01	5	10
1,2-Dichlooretheen (Som) factor 0,7	µg/L	0,14	0,1400	-	0,2	0,01	10	20
1,1-Dichloorpropaan	µg/L	<0,20	0,1400	-	-	-	-	-
1,2-Dichloorpropaan	µg/L	<0,20	0,1400	-	-	-	-	-
1,3-Dichloorpropaan	µg/L	<0,20	0,1400	-	-	-	-	-
Dichloorpropanen som factor 0.7	µg/L	0,42	0,4200	-	0,6	0,8	40,4	80
Minerale olie								
Minerale olie (C10-C12)	µg/L	<10	-	-	-	-	-	-
Minerale olie (C12-C16)	µg/L	<10	-	-	-	-	-	-
Minerale olie (C16-C21)	µg/L	<10	-	-	-	-	-	-
Minerale olie (C21-C30)	µg/L	<15	-	-	-	-	-	-
Minerale olie (C30-C35)	µg/L	<10	-	-	-	-	-	-
Minerale olie (C35-C40)	µg/L	<10	-	-	-	-	-	-
Minerale olie totaal (C10-C40)	µg/L	<50	35	-	50	50	325	600

Legenda

Nr. Analytico-nr Monster
 1 8994644 01-1-1 01 (130-230)

Eindoordeel: Voldoet aan Streefwaarde

Gebruikte afkortingen

- kleiner dan of gelijk aan Streefwaarde
 * groter dan Streefwaarde
 ** groter dan Tussenwaarde
 *** groter dan Interventiewaarde

GSSD Gestandaardiseerd gehalte
 RG Vereiste Rapportagegrens
 S Streefwaarde
 T Tussenwaarde
 I Interventiewaarde

Deze toetsing is uitgevoerd met behulp van BoToVa.

Zie voor info: <http://www.rwsleefomgeving.nl/onderwerpen/bodem-ondergrond/bbk/instrumenten/botova/>

Bijlage 5 Toetsingskader Circulaire bodemsanering

AW = achtergrondwaarde

S = streefwaarde

I = interventiewaarde t.b.v. sanering(-sonderzoek)

Stof/niveau	voorkomen in:		Grondwater (µg/l opgelost, tenzij anders vermeld)	
	Grond/sediment (mg/kg droge stof)		S	I
	AW	I		
I. Metalen				
antimoon (Sb)	4,0	22	-	20
arsen (As)	20	76	10	60
barium (Ba)	-	920*	50	625
cadmium (Cd)	0,60	13	0,4	6
chrom (Cr)	55	-	1	30
chrom III	-	180	-	-
chrom VI	-	78	-	-
cobalt (Co)	15	190	20	100
koper (Cu)	40	190	15	75
kwik (Hg)	0,15	-	0,05	0,3
kwik (anorganisch)	-	36	-	-
kwik (organisch)	-	4	-	-
lood (Pb)	50	530	15	75
molybdeen (Mo)	1,5	190	5	300
nikkel (Ni)	35	100	15	75
tin (Sn)	6,5	-	-	-
vanadium (V)	80	-	-	-
zink (Zn)	140	720	65	800
II. Anorganische verbindingen				
chloride	-	-	100 (Cl/l)	-
cyaniden-vrij	3	20	5	1500
cyaniden-complex	5,5	50	10	1500
thiocynaat	6,0	20	-	1500
III. Aromatische verbindingen				
benzeen	0,20	1,1	0,2	30
ethylbenzeen	0,20	110	4	150
tolueen	0,20	32	7	1000
xylenen	0,45	17	0,2	70
styreen (vinylbenzeen)	0,25	86	6	300
fenol	0,25	14	0,2	2000
creolen (som)	0,30	13	0,2	200
dodecylbenzeen	0,35	-	-	-
aromatische oplosmiddelen (som)	2,5	-	-	-
IV. Polycyclische aromatische koolwaterstoffen (PAK's)				
naftaleen	-	-	0,01	70
antraceen	-	-	0,0007	5
fenantreen	-	-	0,003	5
fluoranteen	-	-	0,003	1
benzo(a)antraceen	-	-	0,0001	0,5
chryseen	-	-	0,003	0,2
benzo(a)pyreen	-	-	0,0005	0,05
benzo(ghi)peryleen	-	-	0,0003	0,05
benzo(k)fluoranteen	-	-	0,0004	0,05
indeno(1,2,3cd)pyreen	-	-	0,0004	0,05
PAK (som 10)	1,5	40	-	-
V. Gechloreerde koolwaterstoffen				
vinylchloride	0,10	0,1	0,01	5
dichloormethaan	0,10	3,9	0,01	1000
1,1-dichloorethaan	0,20	15	7	900
1,2-dichloorethaan	0,20	6,4	7	400
1,1-dichlooretheen	0,30	0,3	0,01	10
1,2-dichlooretheen (cis- en trans-)	0,30	1	0,01	20
dichloorpropanen	0,80	2	0,8	80
trichloormethaan (chloroform)	0,25	5,6	6	400
1,1,1-trichloorethaan	0,25	15	0,1	300
1,1,2-trichloorethaan	0,3	10	0,01	130
trichlooretheen (Tri)	0,25	2,5	24	500
tetrachloormethaan (Tetra)	0,30	0,7	0,01	10
tetrachlooretheen (Per)	0,15	8,8	0,01	40
monochloorbenzeen	0,20	15	7	180
dichloorbenzenen	2,0	19	3	50
trichloorbenzenen	0,015	11	0,01	10
tetrachloorbenzenen	0,0090	2,2	0,01	2,5
pentachloorbenzeen	0,0025	6,7	0,003	1
hexachloorbenzeen	0,0085	2,0	0,0009	0,5
monochloorfenolen(som)	0,045	54	0,3	100
dichloorfenolen (som)	0,20	22	0,2	30
trichloorfenolen (som)	0,0030	22	0,03	10
tetrachloorfenolen (som)	0,015	21	0,01	10
pentachloorfenol	0,0030	12	0,04	3
PCB's (som 7)	0,020	1	0,01	0,01
chloornaftaleen (som)	0,070	23	-	6
monochlooranilinen (som)	0,20	50	-	30
dioxine (som I-TEQ)	0,000055	0,00018	-	-
pentachlooraniline	0,15	-	-	-

* De norm voor barium geldt alleen voor die situaties waarbij duidelijk sprake is van antropogene bodemverontreiniging. Voor overige situaties is de norm voor barium tijdelijk buiten werking gesteld.

Bijlage 5 Toetsingskader Circulaire bodemsanering

Stof/niveau	voorkomen in:		Grond/sediment (mg/kg droge stof)		Grondwater (µg/l opgelost, tenzij anders vermeld)	
	AW	I	S	I		
VI. Bestrijdingsmiddelen						
chlooraan	0,0200	4	0,02 ng/l	0,2		
DDT (som)	0,20	1,7	-	-		
DDE (som)	0,10	2,3	-	-		
DDD (som)	0,020	34	-	-		
DDT/DDE/DDD (som)	-	-	0,004 ng/l	0,01		
aldrin	-	0,32	0,009 ng/l	-		
dieldrin	-	-	0,1 ng/l	-		
endrin	-	-	0,04 ng/l	-		
drins (som)	0,015	4	-	0,1		
α-endosulfan	0,00090	4	0,2 ng/l	5		
α-HCH	0,0010	17	33 ng/l	-		
β-HCH	0,0020	1,6	8 ng/l	-		
γ-HCH (lindaan)	0,0030	1,2	9 ng/l	-		
HCH-verbindingen (som)	-	-	0,05	1		
heptachloor	0,00070	4	0,005 ng/l	0,3		
heptachloorepoxide (som)	0,0020	4	0,005 ng/l	3		
hexachloorbutadieen	0,003	-	-	-		
organochloorhoudende bestrijdingsmiddelen (som landbodem)	0,0075	-	-	-		
azinfos-methyl	0,15	2,5	0,05-16 ng/l	0,7		
organotin verbindingen (som)	0,065	-	-	-		
tributyltin (TBT)	0,55	4	0,02	50		
MCPA	0,035	0,71	29 ng/l	150		
atracine	0,15	0,45	2 ng/l	50		
carbaryl	0,017	0,017	9 ng/l	100		
carbofuran	0,60	-	-	-		
4-chloormethylfenolen (som)	0,090	-	-	-		
niet-chloorhoudende bestr.mid. (som)						
VII. Overige verontreinigingen						
asbest	-	100	-	-		
cyclohexanon	2,0	150	0,5	15000		
dimethyl ftalaat	0,045	82	-	-		
diethyl ftalaat	0,045	53	-	-		
di-isobutylftalaat	0,045	17	-	-		
dibutyl ftalaat	0,070	36	-	-		
butyl benzylftalaat	0,070	48	-	-		
dihexyl ftalaat	0,070	220	-	-		
di(2-ethylhexyl)ftalaat	0,045	60	-	-		
ftalaten (som)	-	-	0,5	5		
minerale olie	190	5000	50	600		
pyridine	0,15	11	0,5	30		
tetrahydrofuran	0,45	7	0,5	300		
tetrahydrothiofeen	1,5	8,8	0,5	5000		
tribroommethaan	0,20	75	-	630		
ethyleenglycol	5,0	-	-	-		
diethyleenglycol	8,0	-	-	-		
acrylonitril	2,0	-	-	-		
formaldehyde	2,5	-	-	-		
isopropanol (2-propanol)	0,75	-	-	-		
methanol	3,0	-	-	-		
butanol (1-butanol)	2,0	-	-	-		
butylacetaat	2,0	-	-	-		
ethylacetaat	2,0	-	-	-		
methyl-tert-butyl ether (MTBE)	0,20	-	-	-		
methylethylketon	2,0	-	-	-		

Bodemtypecorrectie

Anorganische verbindingen

$$L_b = L_{st} * \frac{a + b * \% lut. + c * \% org.st.}{a + b * 25 + c * 10}$$

L_b is interventiewaarden geldend voor de te beoordelen bodem (mg/kg); L_{st} is interventiewaarde voor de standaardbodem (mg/kg); % lut. is gemeten percentage lutum in de te beoordelen bodem; % org. st. is gemeten percentage organisch stof in de te beoordelen bodem; **A**, **B** en **C** zijn constanten afhankelijk van de stof; Voor toepassing van de bodemtypecorrectie bij streefwaarden wordt in de bovenstaande formule de interventiewaarde vervangen door streefwaarde.

Bijlage 5 Toetsingskader Circulaire bodemsanering

STOF	a	b	c
arseen	15	0,4	0,4
barium	30	5	0
beryllium	8	0,9	0
cadmium	0,4	0,007	0,021
chroom	50	2	0
cobalt	2	0,28	0
koper	15	0,6	0,6
kwik	0,2	0,0034	0,0017
lood	50	1	1
nikkel	10	1	0
tin	4	0,6	0
vanadium	12	1,2	0
zink	50	3	1,5

Organische verbindingen

$$Lb = Lst * \frac{\% \text{ org. st.}}{10}$$

Lb is interventiewaarden geldend voor de te beoordelen bodem (mg/kg); **Lst** is interventiewaarde voor de standaardbodem (mg/kg); **% org. st.** is gemeten percentage organisch stof in de te beoordelen bodem; Voor bodems met gemeten organisch stofgehaltes van meer dan 30% respectievelijk minder dan 2%, worden gehalten van respectievelijk 30% en 2% aangehouden. Voor toepassing van de bodemtypecorrectie bij streefwaarden wordt in de bovenstaande formule de interventiewaarde vervangen door streefwaarde.

Nader onderzoek

De tussenwaarde (T) is het toetsingscriterium ten behoeve van een nader onderzoek. Wordt de tussenwaarde overschreden, dan is een nader onderzoek, op korte termijn, noodzakelijk.

$$T = 0,5 * (S + I)$$

T is de tussenwaarde; S is de streefwaarde en I is de interventiewaarde.

Bijlage 6 Geraadpleegde bronnen

Informatiebron	Geraadpleegd (ja/nee)	Toelichting		
		Datum kaartmateriaal		Opmerkingen
Informatie uit kaartmateriaal etc.		Datum kaartmateriaal		Opmerkingen
Historische topografische kaart	ja	1850 - heden		
Luchtfoto	ja	2014		
Informatie uit themakaarten		Datum bron/ kaartmateriaal		Opmerkingen
Bodemkaart Nederland	ja	2016		www.bodemdata.nl
Grondwaterkaart Nederland	ja	1995		www.dinoloket.nl
Bodemloket.nl	ja	31 maart 2016		
Informatie van opdrachtgever		Datum uitgevoerd	Contactpersoon	Opmerkingen
Historisch gebruik locatie	ja	18 maart 2016	Dhr. F. Steenhuis	
Huidig gebruik locatie	ja			
Huidig gebruik belendende percelen (vanuit onderzoekslocatie)	ja			
Toekomstig gebruik locatie	ja			
Calamiteiten/resultaten voorgaande bodemonderzoeken	ja			
Verhardingen/kabels en leidingen locatie	ja			
Informatie van gemeente		Datum uitgevoerd	Contactpersoon	Opmerkingen
Archief Bouw- en woningtoezicht	ja	8 april 2016	Dhr. J. Cranen	
Archief Wet milieubeheer en Hinderwet	ja			
Archief ondergrondse tanks	ja			
Archief bodemonderzoeken	ja			
Gemeenteambtenaar milieuzaken	ja			
Informatie uit terreininspectie		Datum uitgevoerd		Opmerkingen
Historisch gebruik locatie	ja	12 april 2016		
Huidig gebruik locatie	ja			
Huidig gebruik belendende percelen (vanuit onderzoekslocatie)	ja			
Verhardingen	ja			



Econsultancy is een onafhankelijk adviesbureau. Wij bieden realistisch advies en concrete oplossingen voor milieuvraagstukken en willen daarmee een bijdrage leveren aan een duurzaam en verantwoord gebruik van onze leefomgeving.

Diensten

Wij kunnen u van dienst zijn met een uitgebreid scala aan onderzoeken op het gebied van bodem, waterbodem, water, archeologie, ecologie en milieu. Op www.econsultancy.nl vindt u uitgebreide informatie over de verschillende onderzoeken.

Werkwijze

Inzet en professionele betrokkenheid kenmerkt onze diensten. De verantwoordelijke projectleider is het eenduidige aanspreekpunt voor de klant en draagt zorg voor alle aspecten van het project: kwaliteit, tijd, geld, communicatie en organisatie. De kernwaarden deskundig, vertrouwd, betrokken, flexibel, zorgvuldig en vernieuwend zijn een belangrijke leidraad in ons handelen.

Kennis

Het deskundig begeleiden van onze opdrachtgevers vraagt om betrokkenheid bij en kennis van de bedoelingen van de opdrachtgever. Het vereist ook gedegen en actuele vakinhoudelijke kennis. Alle beschikbare kennis wordt snel en effectief ingezet. De medewerkers vormen ons belangrijkste kapitaal. Persoonlijke en inhoudelijke ontwikkeling staat centraal want het werk vraagt steeds om nieuwe kennis en nieuwe verantwoordelijkheden.

Creativiteit

Onze medewerkers zijn in staat om buiten de geijkte kaders een oplossing te zoeken met in achtneming van de geldende wet- en regelgeving. Oplossingen die bedoeld zijn om snel en efficiënt het doel van de opdrachtgever te bereiken.

Kwaliteit

Er wordt continue gestreefd naar het verhogen van de professionaliteit van de dienstverlening. Het leveren van diensten wordt intern op een dusdanige wijze georganiseerd dat het gevraagde resultaat daadwerkelijk op een zo effectief en efficiënt mogelijke wijze wordt voortgebracht. Hierbij staat de klanttevredenheid centraal. Het kwaliteitssysteem van Econsultancy voldoet aan de NEN-EN-ISO 9001: 2008. Tevens is Econsultancy gecertificeerd voor diverse protocollen en beoordelingsrichtlijnen.

Opdrachtgevers

Econsultancy heeft sinds haar oprichting in 1996 al meer dan tienduizend projecten uitgevoerd. Projecten in opdracht van particulier tot de Rijksoverheid, van het bedrijfsleven tot non-profit organisaties. De projecten kennen een grote diversiteit en hebben in sommige gevallen uitsluitend een onderzoekend karakter en zijn in andere gevallen meer adviserend. Steeds vaker wordt onderzoek binnen meerdere disciplines door onze opdrachtgevers verlangd. Onze medewerkers zijn in staat dit voor de opdrachtgever te coördineren en zelf (deel)onderzoeken uit te voeren. Ter illustratie van de veelvoud en veelzijdigheid van de projecten in de werkvelden bodem, waterbodem, ecologie, archeologie, water, geluid en milieu kunnen uitgebreide referentielijsten worden verschaft.

Vestiging Limburg

Rijksweg Noord 39
6071 KS Swalmen
Tel. 0475 - 504961
Swalmen@econsultancy.nl

Vestiging Gelderland

Fabriekstraat 19c
7005 AP Doetinchem
Tel. 0314 - 365150
Doetinchem@econsultancy.nl

Vestiging Brabant

Rapenstraat 2
5831 GJ Boxmeer
Tel. 0485 - 581818
Boxmeer@econsultancy.nl



E-MAIL
info@
econsultancy.nl
INTERNET
econsultancy.nl

