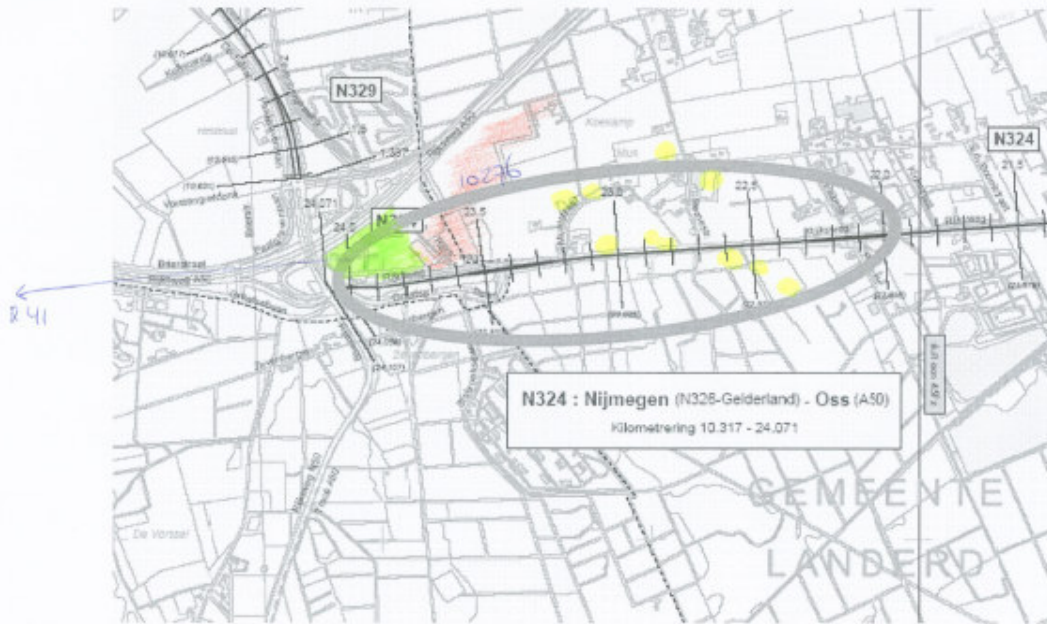


1C

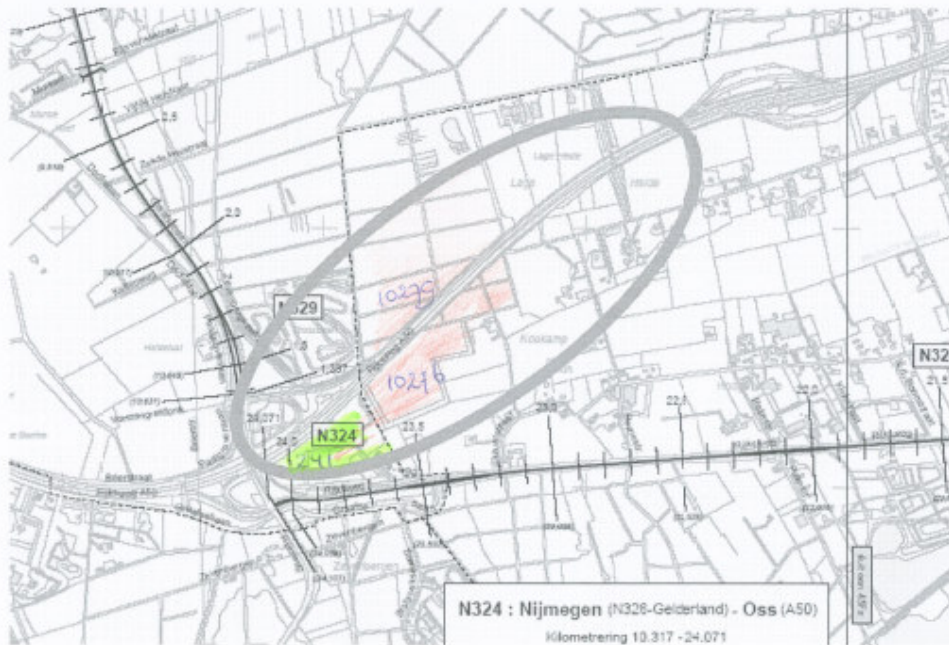
Faunapassage Maashorst N324.
Zockgebied: km.21,9 – km. 24,1.



- = aardstmeldingen Romeinse Tijd
Urceus ME
Volle ME
- onderzoeksbied 10276 (melding)
- ➔ 241 = archeologisch monument beschermd

10

Faunapassage Herpenduin A50
Zoekgebied



- = 241= archeologisch monument beschermd
- 10276 } onderzoktes meldingen
- 10279 }

1C. Zoeklocatie Faunapassage Maashorst N 324. (zie kaart 1C)

Archeologische verwachtingswaarde: het oostelijk deel van het zoekgebied heeft een hoge/middelhoge indicatieve archeologische waarde.

Archeologische monumenten: de westelijke zijde van het zoekgebied is een beschermd archeologisch monument (monnr. 241). Ingrepen in de bodem zijn hier in principe niet toegestaan. De RACM in Amersfoort dient om toestemming gevraagd te worden indien met ingrepen wv plegen op/in het monument.

Archeologische vondstmeldingen en waarnemingen: naast alle waarnemingen die in verband staan met het archeologisch monument zijn er een groot aantal waarnemingen bekend uit het oostelijk deel van het zoekgebied. Het betreft meldingen van materiaal uit de Romeinse Tijd, de Vroege Middeleeuwen en de Volle Middeleeuwen

Archeologische onderzoeken: naast het archeologische onderzoek op de plaats van het archeologisch monument 241 is er een onderzoek uitgevoerd in het westelijk deel van het zoekgebied (zie RAAP-rapport 283, 1997, onderzoeksmelding 10276.)

Bodem: in het zoekgebied komen veldpodzolgronden, duinvaaggronden en gooreerdgronden voor.

1D. Zoeklocatie faunapassage Herpenduin A50. (zie kaart 1D)

Archeologische verwachtingswaarde: het westelijk deel van het zoekgebied heeft een hoge/middelhoge indicatieve archeologische waarde.

Archeologische monumenten: in het westelijk deel van het zoekgebied is het beschermd archeologisch Monument 241 aanwezig.

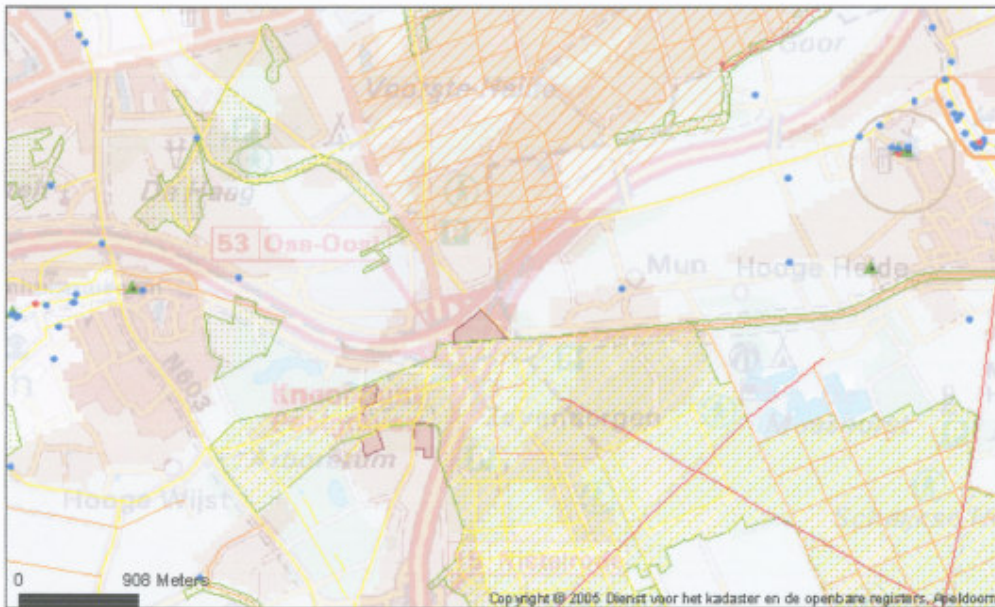
Archeologische vondstmeldingen en waarnemingen: behalve uit het westelijk deel van het zoekgebied zijn er geen vondstmeldingen of waarnemingen bekend uit het zoekgebied.

Archeologische onderzoeken: naast het archeologische onderzoek op de plaats van het beschermd archeologisch monument 241 is er een onderzoek uitgevoerd in het westelijk deel van het zoekgebied (zie RAAP-rapport 283, 1997, onderzoeksmelding 10279).

Bodem: in het zoekgebied komen veldpodzolgronden, duinvaaggronden en gooreerdgronden voor.

Provincie Noord-Brabant

Cultuurhistorische Waardenkaart
N324 Maashorst



Legenda

Historische Bouwkunst

- MIP
- Rijksmonument

Historische Stedenbouw

- Rijksbeschermd stads/dorps-gezicht
- Zeer hoog
- Hoog
- Redelijk hoog

Historische Geografie (vlak)

- Zeer hoog
- Hoog
- Redelijk hoog

Historische Geografie (lijn)

- Zeer hoog
- Hoog
- Redelijk hoog

Historisch Groen

- ▲ Monumentale Bomen
- Historisch Groen

Historische Zichtrelaties

-
-
-

Archeologische Monumenten

-

Indicatieve Archeologische Waarden

- Hoog of middelhoog
- Laag
- Geen gegevens

Topografie

