



Postbus 297  
6900 AG Zevenaar  
Ringbaan Zuid 8a  
6905 DB Zevenaar  
tel. 0316-581130  
fax 0316-343406  
[info@archeodienst.nl](mailto:info@archeodienst.nl)  
[www.archeodienst.nl](http://www.archeodienst.nl)

Archeodienst BV, Postbus 297, 6900 AG Zevenaar

Praedium BV  
t.a.v. dhr. R. Poll  
Postbus 69  
5460 AB Veghel

Zevenaar, 15-07-2013

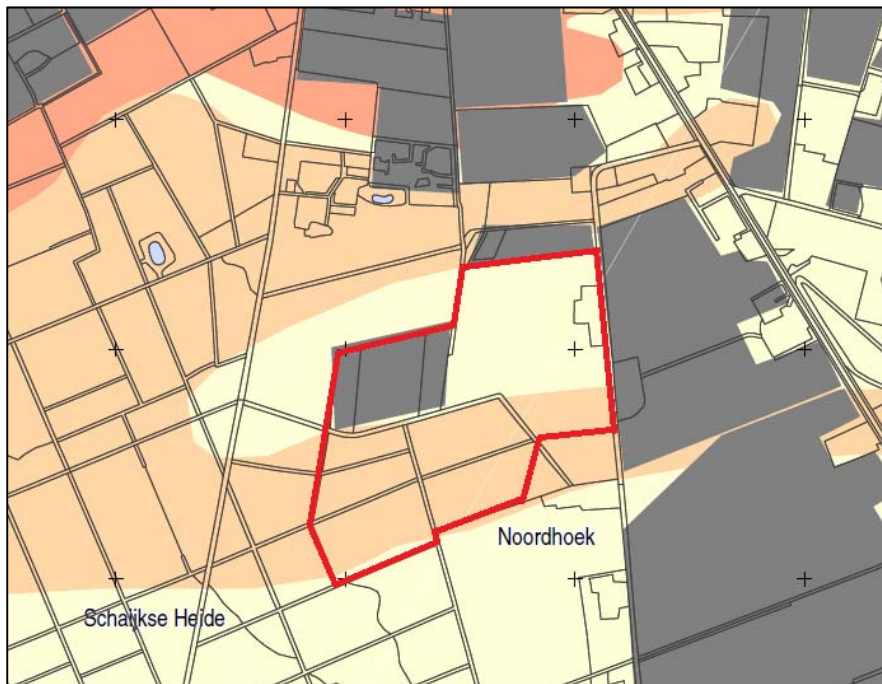
Ons kenmerk : A1212285/SK  
Contactpersoon : Susanne Koeman  
E-mail : [skoeman@archeodienst.nl](mailto:skoeman@archeodienst.nl)  
Telefoon : 0316-581130  
Betreft : Archeologisch advies voor de locatie Natuurbegraafplaats De Maashorst te Schaijk

Geachte heer Poll,

Hierbij het advies van Archeodienst BV met betrekking tot de natuurbegraafplaats in Schaijk.

De natuurbegraafplaats De Maashorst is gepland aan de Udensedreef in Schaijk. Het totale oppervlak van het ontwikkelingsgebied bedraagt ca. 28 ha, waarvan ca. 23 ha zal worden ingericht als natuurbegraafplaats (zie bijlage). De graven worden tot ca. 1,0 – 1,15 m beneden maaiveld aangelegd, waardoor eventueel in de ondergrond aanwezige archeologische resten verloren zullen gaan.

Volgens de archeologische beleidskaart van de gemeente Landerd ligt het zuidelijke deel van het plangebied in een middelhoge verwachtingszone (zie onderstaande afbeelding). Voor het noordoostelijke deel van het plangebied geldt een lage archeologische verwachting (gele zone) en het noordwestelijke deel betreft een terrein dat al is vrijgegeven (grijze zone). Voor de lage verwachtingszone geldt geen onderzoeksplicht, net zoals uiteraard voor het vrijgegeven deel. Voor de middelhoge verwachtingszone is archeologisch onderzoek verplicht bij bodemingrepen die dieper reiken dan 0,5 m beneden maaiveld en een verstoringsoppervlakte van meer dan 2.500 m<sup>2</sup> hebben.



Uitsnede van de gemeentelijke archeologische beleidskaart.

De graven zullen gezamenlijk uiteindelijk een grotere oppervlakte beslaan dan 2.500 m<sup>2</sup>, maar zullen verspreid over het terrein worden aangelegd, waarbij per 1000 m<sup>2</sup> minder dan 10% van het oppervlak zal worden verstoord. Dit betekent dus maximaal 100 m<sup>2</sup> aan graven per 1.000 m<sup>2</sup> terrein. Als voorbeeld: bij een graf met een grootte van 2 m<sup>2</sup>, zullen dit dus niet meer dan 50 graven per 1.000 m<sup>2</sup> zijn. De graven zullen in de loop van de jaren voor een extensieve versterking van de bodem zorgen. Wanneer door middel van een proefsleuvenonderzoek met een dekkingspercentage van 10% de eventuele aan- of afwezigheid van archeologische resten wordt vastgesteld, zal dit meer schade aan het bodemarchief toebrengen dan de graven uiteindelijk zullen veroorzaken. Archeodienst BV adviseert dan ook geen archeologisch onderzoek in de middelhoge verwachtingszone uit te voeren ten behoeve van de aanleg van de graven. Wanneer (in de toekomst) andere graafwerkzaamheden zijn gepland waarbij een vrijwel aaneengesloten oppervlakte van meer dan 2.500 m<sup>2</sup> en dieper dan 0,5 m beneden maaiveld wordt ontgraven, zal wel nader archeologisch onderzoek nodig zijn.

Mocht u vragen of opmerkingen hebben over de offerte dan kunt u contact opnemen met ondergetekende.



Met vriendelijke groet,

*Archeodienst BV*

Susanne Koeman

# Ontwikkellocatie Natuurbegraafplaats Maashorst Franse baan 2, Schaijk



-  Ontwikkelgebied
-  Locatie natuurbegraafplaats