

Bestemmingsplan CPO Rosmolen Reek

Bijlagen bij toelichting



Bestemmingsplan CPO Rosmolen Reek

Index bijlagen bij toelichting

Bijlage 1: Verkennend bodemonderzoek Rosmolen (ong) te Reek

Bijlage 2: Zienswijzeverslag Bestemmingsplan CPO Rosmolen Reek

Bestemmingsplan CPO Rosmolen Reek

Bijlage 1: Verkennend bodemonderzoek Rosmolen (ong) te Reek

VERKENNEND BODEMONDERZOEK

ROSMOLEN (ONG.)

TE REEK

GEMEENTE LANDERD



- * Bodem
- * Waterbodem
- * Water
- * Archeologie
- * Ecologie
- * Milieu

Bodem

Verkendend bodemonderzoek Rosmolen (ong.) te Reek in de gemeente Landerd

Opdrachtgever	Omgevingsdienst Brabant Noord Postbus 88 5430 AB Cuijk
Project	LAN.GEM.NEN
Rapportnummer	14083663
Versienummer	D1
Status	Eindrapportage
Datum	10 september 2014
Vestiging	Boxmeer
Opsteller	Ing. R. van den Berg
Paraaf	
Kwaliteitscontrole	Dr. ir. B.A. van de Pas
Paraaf	



Kwaliteitszorg

Econsultancy is lid van de Vereniging Kwaliteitsborging Bodembeheer (VKB). De VKB is een vereniging van bodemadvies- en -onderzoeksbureaus en heeft als doel kwaliteitsborging en continue verbetering van de dienstverlening van haar leden op het gebied van bodembeheer. Het VKB keurmerk geeft opdrachtgevers de zekerheid dat het uitvoerend bureau werkt conform de eisen die de VKB aan haar leden stelt op het gebied van competenties en integriteit van medewerkers en het toepassen van vigerende normen en onderzoeksprotocollen.

Econsultancy werkt volgens een dynamisch kwaliteitssysteem, zoals beschreven in het kwaliteitshandboek. Ons kwaliteitssysteem is gecertificeerd volgens de kwaliteitsborgingsnormen van de NEN-EN-ISO 9001:2008.

Betrouwbaarheid

Dit bodemonderzoek is op zorgvuldige wijze uitgevoerd conform de toepasselijke en van kracht zijnde regelgeving. Een bodemonderzoek wordt in zijn algemeenheid echter uitgevoerd door het steekproefsgewijs bemonsteren van de bodem, waardoor het, op basis van de resultaten van een bodemonderzoek, onmogelijk is garanties af te geven ten aanzien van de milieuhygiënische bodemkwaliteit. Daarnaast betreft het bodemonderzoek een momentopname. Econsultancy accepteert derhalve op voorhand geen aansprakelijkheid ten aanzien van mogelijke beslissingen die de opdrachtgever naar aanleiding van het door Econsultancy uitgevoerde bodemonderzoek neemt.

In dit kader dient ook opgemerkt te worden dat geraadpleegde bronnen niet altijd zonder fouten en volledig zijn. Daar Econsultancy voor het verkrijgen van historische informatie afhankelijk is van deze bronnen, kan Econsultancy niet instaan voor de juistheid en volledigheid van deze informatie.

INHOUDSOPGAVE

1	INLEIDING	1
2	VOORONDERZOEK.....	1
	2.1 Geraadpleegde bronnen.....	1
	2.2 Afbakening onderzoekslocatie vooronderzoek.....	2
	2.3 Historisch en huidig gebruik onderzoekslocatie	2
	2.4 Calamiteiten.....	2
	2.5 Uitgevoerd(e) bodemonderzoek(en) op de onderzoekslocatie	2
	2.6 Belendende percelen/terreindelen.....	3
	2.7 Terreininspectie	3
	2.8 Toekomstige situatie.....	3
	2.9 Informatie lokale of regionale achtergrondgehalten	3
	2.10 Bodemopbouw.....	3
	2.11 Geohydrologie	3
3	CONCLUSIES VOORONDERZOEK (ONDERZOEKSOPZET)	4
4	VELDWERK.....	4
	4.1 Algemeen.....	4
	4.2 Grondonderzoek	4
	4.2.1 Uitvoering veldwerk	4
	4.2.2 Zintuiglijke waarnemingen.....	5
	4.3 Grondwateronderzoek	5
	4.3.1 Uitvoering veldwerk	5
	4.3.2 Bemonstering	5
5	LABORATORIUMONDERZOEK	6
	5.1 Uitvoering analyses	6
	5.2 Toetsingskader	7
	5.3 Resultaten grond- en grondwatermonsters	8
6	SAMENVATTING, CONCLUSIES EN ADVIES.....	9

BIJLAGEN:

1. - Topografische ligging van de locatie
- 2a. - Locatieschets
- 2b. - Foto's onderzoekslocatie
3. - Boorprofielen
- 4a. - Analysecertificaten
- 4b. - Getoetste analyseresultaten
5. - Toetsingskader Circulaire bodemsanering
6. - Geraadpleegde bronnen
7. - Bodemrapportage ODBN

1 INLEIDING

Econsultancy heeft van de Omgevingsdienst Brabant Noord opdracht gekregen voor het uitvoeren van een verkennend bodemonderzoek aan de Rosmolen (ong.) te Reek in de gemeente Landerd.

Het bodemonderzoek is uitgevoerd in het kader van de voorgenomen ontwikkeling op de onderzoekslocatie, alsmede een bestemmingsplanwijziging.

Het verkennend bodemonderzoek (NEN 5740) heeft tot doel met een relatief geringe onderzoeksinspanning vast te stellen of op de onderzoekslocatie een grond- en/of grondwaterverontreiniging aanwezig is, teneinde te bepalen of er milieuhygiënische belemmeringen zijn voor de voorgenomen ontwikkeling op de onderzoekslocatie, alsmede een bestemmingsplanwijziging.

Het vooronderzoek is verricht conform de NEN 5725:2009 "Bodem - Landbodem - Strategie voor het uitvoeren van vooronderzoek bij verkennend en nader onderzoek". Het bodemonderzoek is uitgevoerd conform de NEN 5740:2009 "Bodem - Landbodem - Strategie voor het uitvoeren van verkennend bodemonderzoek - Onderzoek naar de milieuhygiënische kwaliteit van bodem en grond".

Het veldwerk en de bemonstering zijn verricht onder certificaat op grond van de BRL SIKB 2000 "Veldwerk bij milieuhygiënisch bodemonderzoek", protocollen 2001 en 2002. De analyseresultaten zijn getoetst aan het toetsingskader van VROM (Circulaire bodemsanering 2013) en aan de achtergrondwaarden voor grond uit de Regeling bodemkwaliteit (bijlage B, tabel 1), VROM, 2007.

Econsultancy is onder meer gecertificeerd voor de protocollen 2001 en 2002 van de BRL SIKB 2000. In dat kader verklaart Econsultancy geen eigenaar van de onderzoekslocatie te zijn of te worden.

2 VOORONDERZOEK

2.1 Geraadpleegde bronnen

De informatie over de onderzoekslocatie is gebaseerd op de bij de ODBN aanwezige informatie (contactpersoon de heer N. Drillenburg), en informatie verkregen uit de op 18 augustus uitgevoerde terreininspectie.

Van de locatie en de directe omgeving zijn uit verschillende informatiebronnen gegevens verzameld over:

- het historische, huidige en toekomstige gebruik;
- eventuele calamiteiten;
- eventueel eerder uitgevoerde bodemonderzoeken;
- de bodemopbouw en geohydrologie;
- verhardingen, kabels en leidingen.

Bijlage 6 geeft een overzicht van de geraadpleegde bronnen.

2.2 Afbakening onderzoekslocatie vooronderzoek

Het vooronderzoek omvat de onderzoekslocatie en de direct hieraan grenzende percelen en/of terreindelen binnen een afstand van 25 meter.

De onderzoekslocatie ($\pm 4.500 \text{ m}^2$) ligt aan de Rosmolen (ong.), ten westen van de kern van Reek in de gemeente Landerd (zie bijlage 1).

Het perceel, waar de onderzoekslocatie deel van uitmaakt, is kadastraal bekend SCH03 sectie E, nummer 2304.

De coördinaten van de onderzoekslocatie zijn $X = 175.035$, $Y = 417.325$. Het maaiveld bevindt zich volgens het Actueel Hoogtebestand Nederland (www.ahn.nl) op een hoogte van circa 10 m +NAP.

2.3 Historisch en huidig gebruik onderzoekslocatie

Volgens historisch kaartmateriaal uit de periode 1955 was de locatie, alsmede de omgeving ervan, destijds in agrarisch gebruik en werd extensief bewoond. Tot aan de nieuwbouw vanaf circa 2000 is het gebruik van de onderzoekslocatie niet wezenlijk veranderd.

De onderzoekslocatie is momenteel braakliggend (gras) en heeft voor zover vanaf 2000 altijd een dergelijke bestemming gehad.

In bijlage 2a is de huidige situatie op een locatieschets weergegeven. Bijlage 2b bevat enkele foto's van de onderzoekslocatie.

Voor zover bij de opdrachtgever bekend, heeft er op de onderzoekslocatie nimmer opslag van oliehoudende producten in ondergrondse of bovengrondse tanks plaatsgevonden. Ook zijn er geen gegevens bekend omtrent overige potentieel bodembedreigende activiteiten op de onderzoekslocatie.

Er zijn geen aanwijzingen gevonden, die aanleiding geven een asbestverontreiniging op de locatie te verwachten.

Uit bestudering van luchtfoto's en historisch kaartmateriaal blijkt dat de verkaveling sinds 2000 niet veranderd is. Verder blijkt uit de geraadpleegde bronnen geen aanwezigheid van ophogingen, dempingen of stortingen. De onderzoekslocatie is geheel onbebouwd en onverhard. Voor zover bekend is de onderzoekslocatie nimmer bebouwd geweest.

2.4 Calamiteiten

Voor zover bij de opdrachtgever bekend hebben zich op de onderzoekslocatie in het verleden geen calamiteiten met een bodembedreigend karakter voorgedaan. Ook uit informatie van de gemeente Landerd blijkt niet dat er zich in het verleden bodembedreigende calamiteiten hebben voorgedaan.

2.5 Uitgevoerd(e) bodemonderzoek(en) op de onderzoekslocatie

In maart 2003 heeft Van Oort Bodemonderzoek een indicatief milieukundig bodemonderzoek uitgevoerd op het noordelijk deel van de onderzoekslocatie (Mgr. Suysstraat 6; SLU.68003; bijlage 7). Er is destijds uitgegaan van een niet-verdachte locatie. In de bovengrond zijn destijds zintuiglijke sporen van puin aangetroffen. In de bovengrond is een lichte verontreiniging aangetroffen met minerale olie. De ondergrond bleek niet verontreinigd te zijn met de geanalyseerde parameters. Het grondwater was, uitgaande van de huidige normeringen, licht verontreinigd met chroom, koper, kwik, nikkel en zink.

2.6 Belendende percelen/terreindelen

In bijlage 6 zijn de geraadpleegde informatiebronnen voor de omliggende terreindelen en belendende percelen binnen 25 meter van de onderzoekslocatie opgenomen. In de alle richtingen grenst de onderzoekslocatie aan ontsluitingswegen en woonhuizen met bijbehorende siertuinen.

Op het perceel dat in zuidelijke richting aan de onderzoekslocatie grenst is in 2004 een verkennend bodemonderzoek uitgevoerd (Mgr. Suysstraat ong.; 2004/rs4834a.doc/1rs/hvh; bijlage 7). In de bodem zijn destijds geen verontreinigingen aangetroffen. Het grondwater was, uitgaande van de huidige normeringen, licht verontreinigd met chroom, xylenen(som), kwik en zink.

Uit de verzamelde informatie blijkt dat er vanuit de omliggende percelen geen grensoverschrijdende verontreinigingen zijn te verwachten.

2.7 Terreininspectie

Voorafgaand aan het bodemonderzoek is er een terreininspectie uitgevoerd. Deze is gericht op de identificatie van bronnen, die mogelijk hebben geleid of kunnen leiden tot een grond- en/of grondwaterverontreiniging.

De tijdens de terreininspectie aangetroffen situatie komt overeen met de locatiegegevens, zoals deze zijn opgenomen in paragraaf 2.3. Op de onderzoekslocatie zijn geen mogelijke bronnen voor een grond- en/of grondwaterverontreiniging aangetroffen. Op het maaiveld zijn tevens geen asbestverdachte materialen waargenomen.

2.8 Toekomstige situatie

De initiatiefnemer is voornemens enkele woningen de locatie te bouwen.

2.9 Informatie lokale of regionale achtergrondgehalten

Er is geen informatie beschikbaar over mogelijk regionaal verhoogde achtergrondgehalten in de grond. Regionaal komen verhoogde concentraties van metalen in het grondwater voor.

2.10 Bodemopbouw

De originele bodem bestaat volgens de bodemkaart van Nederland, uit een hoge zwarte enkeerdgrond, die volgens de Stichting voor Bodemkartering voornamelijk is opgebouwd uit leemarm en zwak lemig fijn zand. De afzettingen, waarin deze bodem is ontstaan, behoren geologisch gezien tot de Formatie van Boxtel.

2.11 Geohydrologie

Het eerste watervoerend pakket heeft een dikte van ± 30 m en wordt gevormd door de zanden van de Formaties van respectievelijk Kreftenheye en Begden en Oosterhout. Op deze formaties liggen de fijnzandige, matig goed doorlatende dekzandafzettingen, behorende tot de Formatie van Boxtel, met een dikte van ± 3 m. Het eerste watervoerend pakket wordt aan de onderzijde begrensd door klei-afzettingen van de Formatie Breda.

De gemiddelde stand van het freatisch grondwater bedraagt ± 9 m +NAP, waardoor het grondwater zich op ± 1 m -mv zou bevinden. Het water van het eerste watervoerend pakket stroomt volgens gegevens van digitale wateratlas de provincie Brabant, in noordoostelijke richting.

Er liggen geen pompstations in de buurt van de onderzoekslocatie die van invloed zouden kunnen zijn op de grondwaterstroming ter plaatse van de onderzoekslocatie. De onderzoekslocatie ligt niet in een grondwaterbeschermings- en/of grondwaterwingebied.

3 CONCLUSIES VOORONDERZOEK (ONDERZOEKSOPZET)

Uit het vooronderzoek blijkt dat er geen sprake is van bodembelasting, anders dan een regionale of landelijke diffuse achtergrondbelasting in de grond en het grondwater. Op de locatie worden geen verontreinigende stoffen verwacht in gehalten boven de landelijk of regionaal geldende achtergrondwaarde voor grond en/of de streefwaarde voor grondwater. Dit geldt zowel voor natuurlijke achtergrondgehalten als voor "antropogene" achtergrondgehalten, waarvan de oorzaak niet eenduidig is aan te wijzen.

Op basis van het vooronderzoek is geconcludeerd dat de onderzoekslocatie onderzocht dient te worden volgens de strategie "onverdacht" (ONV). Bij onverdachte locaties luidt de onderzoekshypothese dat de bodem niet verontreinigd is.

4 VELDWERK

4.1 Algemeen

Tijdens het opstellen van het boorplan is rekening gehouden met de doelstellingen en de richtlijnen, die geformuleerd zijn in de inleiding. Daarnaast is rekening gehouden met de gegevens voortvloeiend uit het vooronderzoek en de ligging van kabels en leidingen. Bijlage 2a bevat de locatieschets met daarop aangegeven de situering van de boorpunten en de peilbuis. In bijlage 3 zijn de boorprofielen opgenomen.

4.2 Grondonderzoek

4.2.1 Uitvoering veldwerk

Het veldwerk is op 20 augustus 2014 uitgevoerd onder kwaliteitsverantwoordelijkheid van de heer R.J.H. Denessen. Deze medewerker van Econsultancy in Boxmeer is geregistreerd als ervaren veldwerker voor het protocol 2001 van de SIKB BRL 2000 "Veldwerk bij milieuhygiënisch bodemonderzoek".

In het totaal zijn er met behulp van een edelmanboor 16 boringen geplaatst; 12 boringen tot 0,5 m -mv, 3 boringen tot 2,0 m -mv en 1 boring tot 2,5 m -mv. Deze diepe boring is afgewerkt als peilbuis, teneinde de milieuhygiënische kwaliteit van het grondwater te kunnen bepalen. Van het opgeboorde materiaal is een boorbeschrijving conform de NEN 5104 gemaakt en zijn er grondmonsters genomen over trajecten van ten hoogste 0,5 m, waarbij bodemlagen met verontreinigingskenmerken of een afwijkende textuur separaat bemonsterd zijn.

4.2.2 Zintuiglijke waarnemingen

De bovengrond bestaat voornamelijk uit matig humeus, matig siltig, zeer fijn zand en is bovendien plaatselijk zwak baksteenhoudend. De ondergrond bestaat uit matig siltig, zeer fijn.

Tijdens de veldwerkzaamheden zijn op het maaiveld van de onderzoekslocatie, alsmede in de bodem, geen asbestverdachte materialen aangetroffen. Hierbij wordt opgemerkt dat gelet op de doelstelling van het onderzoek de veldwerkzaamheden niet conform de NEN 5707 ("Bodem - Inspectie, monsterneming en analyse van asbest in bodem en partijen grond") zijn uitgevoerd. De uitkomst van het onderzoek is met betrekking tot de parameter asbest derhalve indicatief.

Tabel I geeft een overzicht van de zintuiglijk waargenomen verontreinigingen, die in het opgeboorde materiaal zijn aangetroffen.

Tabel I. Zintuiglijk waargenomen verontreinigingen

Boornummer	Traject (m -mv)	Einddiepte boring (m -mv)	Waargenomen verontreinigingen
1	0,0-0,7	2,5	zwak baksteenhoudend
6	0,0-0,7	1,5	zwak baksteenhoudend
7	0,0-0,5	0,5	zwak baksteenhoudend
8	0,0-0,5	0,5	zwak baksteenhoudend
9	0,0-1,0	1,5	zwak baksteenhoudend
14	0,0-1,0	1,5	zwak baksteenhoudend

4.3 Grondwateronderzoek

4.3.1 Uitvoering veldwerk

Stroomafwaarts op de onderzoekslocatie is een peilbuis (filterstelling 1,5-2,5 m -mv) geplaatst. De filterstelling is bepaald op basis van de grondwaterstand, zoals deze tijdens de veldwerkzaamheden op 20 augustus 2014 is ingeschat. Het onderste gedeelte van de peilbuis (het peilfilter) is geperforeerd en de ruimte tussen de wand van het boorgat en het peilfilter is opgevuld met filtergrind. Boven het filtergrind is een laag De peilbuis is direct na plaatsing afgepompt en na een wachttijd van minimaal een week is het grondwater bemonsterd.

4.3.2 Bemonstering

De grondwaterbemonstering is op 27 augustus 2014 uitgevoerd door de heer J.H.L. Vermorken. Deze medewerker van Econsultancy in Boxmeer is geregistreerd als ervaren veldwerker voor het protocol 2002 van de BRL SIKB 2000 "Veldwerk bij milieuhygiënisch bodemonderzoek".

De bemonstering is uitgevoerd conform de eisen uit het protocol 2002 van de BRL SIKB 2000 en de NEN 5744:2011. Tabel II geeft een overzicht van de grondwaterstand en de in het veld bepaalde waarde van de troebelheid.

Tabel II. Overzicht gegevens peilbuis en veldmetingen grondwater

Peilbuisnummer	Situering peilbuis	Filterstelling (m -mv)	Grondwaterstand 27 augustus 2014 (m -mv)	Troebelheid (NTU)
01	stroomafwaarts op onderzoekslocatie	1,5-2,5	0,9	5

5 LABORATORIUMONDERZOEK

5.1 Uitvoering analyses

Alle grond- en grondwatermonsters zijn aangeboden aan een laboratorium dat is erkend door de Raad voor Accreditatie en AS3000-geaccrediteerd is voor milieuhygiënisch bodemonderzoek. In het laboratorium zijn in totaal 3 grondmengmonsters samengesteld (2 grondmengmonsters van de bovengrond en 1 grondmengmonster van de ondergrond). De zintuiglijk meest verontreinigde grondmonsters zijn gebruikt bij de samenstelling van de grondmengmonsters. De 3 grondmengmonsters en het grondwatermonster zijn geanalyseerd op de volgende pakketten:

- standaardpakket grond:

droge stof, metalen (barium, cadmium, kobalt, koper, kwik, lood, molybdeen, nikkel en zink), polychloorbifenylen (PCB), polycyclische aromatische koolwaterstoffen (PAK) en minerale olie;

- standaardpakket grondwater:

metalen (barium, cadmium, kobalt, koper, kwik, lood, molybdeen, nikkel en zink), vluchtige aromaten (BTEX), styreen, naftaleen, gehalogeneerde koolwaterstoffen (VOX) en minerale olie.

Tevens is van een grondmengmonster van de bovengrond en het grondmengmonster van de ondergrond het organische stof- en lutumgehalte bepaald.

In afwijking op de NEN 5740 is afgezien van het bepalen van het organische stof- en lutumgehalte van ieder grondmengmonster. Dit aangezien uit het veldwerk bleek, dat er geen noemenswaardige verschillen in de samenstelling van de bodem bestaan.

Tabel III geeft een overzicht van de samenstelling van de grondmengmonsters en de analysepakketten.

Tabel III. Overzicht van de samenstelling van de grondmengmonsters en de analysepakketten

Grondmengmonster	Traject (cm -mv)	Analysepakket	Bijzonderheden
MM1	01 (0-50) 06 (0-50) 07 (0-50) 08 (0-50) 09 (0-50) 14 (0-50)	standaardpakket + lutum en organische stof	bovengrond (zwak baksteenhoudend)
MM2	02 (0-50) 03 (0-50) 04 (0-50) 05 (0-50) 10 (0-50) 11 (0-50) 12 (0-50) 13 (0-50) 15 (0-50) 16 (0-50)	Standaardpakket	bovengrond (zintuiglijk schoon)
MM3	01 (70-100) 01 (100-150) 06 (70-100) 06 (100-150) 09 (100-150) 14 (100-150)	standaardpakket + lutum en organische stof	ondergrond (zintuiglijk schoon)

5.2 Toetsingskader

De analyseresultaten zijn getoetst aan het toetsingskader van VROM (Circulaire bodemsanering 2013) en aan de achtergrondwaarden voor grond uit de Regeling bodemkwaliteit (bijlage B, tabel 1), VROM, 2007. Het toetsingskader voor de beoordeling van de gehalten en/of concentraties van verontreinigingen is gegeven in de toetsingstabel en bevat voor grond en grondwater elk drie te onderscheiden waarden met de verschillende niveaus:

- *achtergrondwaarde:*

deze waarde ("AW") geeft de gehalten aan zoals die op dit moment voorkomen in de bodem van natuur- en landbouwgronden, waarvoor geldt dat er geen sprake is van belasting door lokale verontreinigingsbronnen;

- *streefwaarde:*

deze waarde ("S") geeft het milieukwaliteitsniveau aan voor grondwater, waarbij als nadelig te waarden effecten verwaarloosbaar worden geacht;

- *tussenwaarde:*

deze waarde ("T") is de helft van de som van de achtergrondwaarde (of in het geval van grondwater de streefwaarde) en de interventiewaarde. De tussenwaarde is de concentratiegrens waarboven in beginsel nader onderzoek moet worden uitgevoerd, omdat het vermoeden van ernstige bodemverontreiniging bestaat;

- *interventiewaarde:*

deze waarde ("I") geeft het niveau voor verontreinigingen in grond en grondwater aan waarboven ernstige vermindering of dreigende vermindering optreedt van de functionele eigenschappen, die de bodem heeft voor mens, plant of dier. Bij gehalten en/of concentraties boven de interventiewaarde is er sprake van een sterke verontreiniging. Bij overschrijding van de interventiewaarde wordt vaak een nader onderzoek uitgevoerd om de ernst van de verontreiniging en de spoedeisendheid van de sanering te bepalen. Wanneer het boven de tussenwaarde of interventiewaarde gelegen gehalte een natuurlijke oorsprong heeft, is uitvoering van vervolgonderzoek meestal niet noodzakelijk.

In bijlage 5 is de toetsingstabel opgenomen uit de eerder genoemde circulaire. Deze bijlage bevat de achtergrondwaarden en de interventiewaarden. De gemeten gehalten zijn omgerekend naar de standaardbodem met behulp van de door het laboratorium bepaalde waarden voor het organische stof- en lutumgehalte. De gebruikte analysetechnieken zijn weergegeven op de certificaten in bijlage 4a. Om de mate van verontreiniging aan te geven wordt de volgende terminologie gebruikt:

Grond:

- niet verontreinigd: gehalte \leq achtergrondwaarde en/of detectielimiet;
- licht verontreinigd: gehalte $>$ achtergrondwaarde en \leq tussenwaarde;
- matig verontreinigd: gehalte $>$ tussenwaarde \leq interventiewaarde;
- sterk verontreinigd: gehalte $>$ interventiewaarde.

Grondwater:

- niet verontreinigd: concentratie \leq streefwaarde en/of detectielimiet;
- licht verontreinigd: concentratie $>$ streefwaarde en \leq tussenwaarde;
- matig verontreinigd: concentratie $>$ tussenwaarde \leq interventiewaarde;
- sterk verontreinigd: concentratie $>$ interventiewaarde.

5.3 Resultaten grond- en grondwatermonsters

Tabel IV geeft een overzicht van de parameters in de grond die de geldende toetsingskaders overschrijden.

Tabel IV. Overschrijdingen toetsingskaders grond

Grondmeng-monster	Traject (cm -mv)	Gehalte > AW (licht verontreinigd)	Gehalte > T (matig verontreinigd)	Gehalte > I (sterk verontreinigd)
MM1	01 (0-50) 06 (0-50) 07 (0-50) 08 (0-50) 09 (0-50) 14 (0-50)	-	-	-
MM2	02 (0-50) 03 (0-50) 04 (0-50) 05 (0-50) 10 (0-50) 11 (0-50) 12 (0-50) 13 (0-50) 15 (0-50) 16 (0-50)	-	-	-
MM3	01 (70-100) 01 (100-150) 06 (70-100) 06 (100-150) 09 (100-150) 14 (100-150)	-	-	-

Tabel V geeft een overzicht van de parameters in het grondwater die het geldende toetsingskader overschrijden.

Tabel V. Overschrijdingen toetsingskader grondwater

Grondwater-monster	Situering peilbuis	Concentratie > S (licht verontreinigd)	Concentratie > T (matig verontreinigd)	Concentratie > I (sterk verontreinigd)
01-1-1	Stroomafwaarts op de onderzoekslocatie	-	-	-

Bijlage 4a bevat de door het laboratorium aangeleverde analysecertificaten. Bijlage 4b bevat de geïntegreerde analyseresultaten.

6 SAMENVATTING, CONCLUSIES EN ADVIES

Econsultancy heeft in opdracht van Omgevingsdienst Brabant Noord een verkennend bodemonderzoek uitgevoerd aan de Rosmolen (ong.) te Reek in de gemeente Landerd.

Het bodemonderzoek is uitgevoerd in het kader van de voorgenomen ontwikkeling op de onderzoekslocatie, alsmede een bestemmingsplanwijziging.

Op basis van het vooronderzoek is geconcludeerd dat de onderzoekslocatie onderzocht dient te worden volgens de strategie "onverdacht" (ONV). Bij onverdachte locaties luidt de onderzoekshypothese dat de bodem niet verontreinigd is.

De bovengrond bestaat voornamelijk uit matig humeus, matig siltig, zeer fijn zand en is bovendien plaatselijk zwak baksteenhoudend. De ondergrond bestaat uit matig siltig, zeer fijn.

Tijdens de veldwerkzaamheden zijn op het maaiveld van de onderzoekslocatie, alsmede in de bodem, geen asbestverdachte materialen aangetroffen. Hierbij wordt opgemerkt dat gelet op de doelstelling van het onderzoek de veldwerkzaamheden niet conform de NEN 5707 ("Bodem - Inspectie, monsterneming en analyse van asbest in bodem en partijen grond") zijn uitgevoerd. De uitkomst van het onderzoek is met betrekking tot de parameter asbest derhalve indicatief.

In de bodem (boven- en ondergrond) en het grondwater bovengrond zijn geen verontreinigingen geconstateerd.

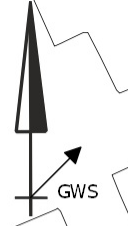
De vooraf gestelde hypothese, dat de onderzoekslocatie als "onverdacht" kan worden beschouwd wordt, op basis van de onderzoeksresultaten, bevestigd. Er bestaan volgens Econsultancy met betrekking tot de milieuhygiënische kwaliteit van de bodem dan ook géén belemmeringen voor de nieuwbouw op de onderzoekslocatie.

Indien er werkzaamheden plaatsvinden, waarbij grond vrijkomt, kan de grond niet zonder meer worden afgevoerd of elders worden toegepast. De regels van het Besluit bodemkwaliteit zijn hierop mogelijk van toepassing.

Bijlage 1 Topografische ligging van de locatie




Schaal 1:25.000
Deze kaart is noordgericht



Legenda

- ⊕ Boring tot 0,5 m -mv
- Boring tot 2,0 m -mv
- ♩ Peilbuis
- ⌌ Gras
- 📷 Fotoname
- ▭ Locatiegens



Titel: locatieschets	A3
PROJECT: LAN.GEM.NEN NUMMER: 14083663	
SCHAAL: 1:500	DATUM: 25-8-2014
GETEKEND: RNa	BIJLAGE: 2a

Bijlage 2b Foto's onderzoekslocatie



Foto 1.



Foto 2.

Bijlage 2b Foto's onderzoekslocatie



Foto 3.

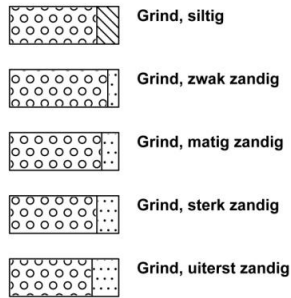


Foto 4.

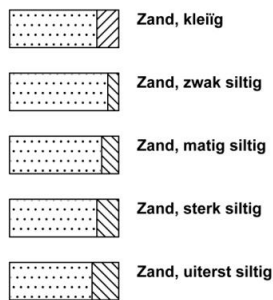
Bijlage 3 Boorprofielen

Legenda (conform NEN 5104)

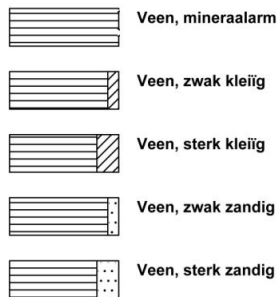
grind



zand



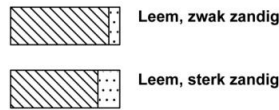
veen



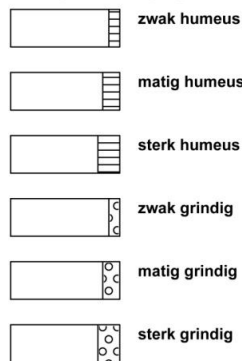
klei



leem



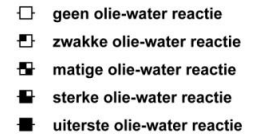
overige toevoegingen



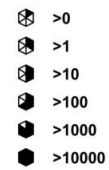
geur



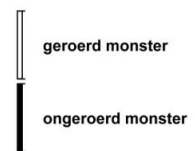
olie



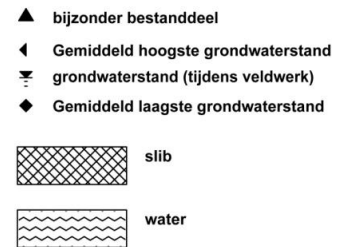
p.i.d.-waarde



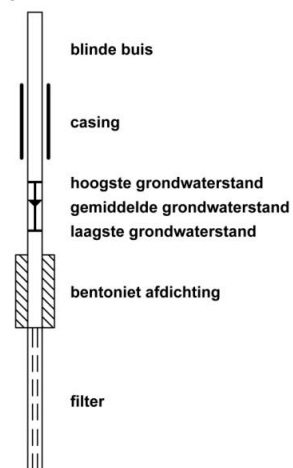
monsters



overig



peilbuis



Bijlage 4a Analysecertificaten

Econsultancy
T.a.v. R. van den Berg
Rapenstraat 2
5831 GJ BOXMEER

Analyscertificaat

Datum: 26-08-2014

Hierbij ontvangt u de resultaten van het navolgende laboratoriumonderzoek.

Certificaatnummer/Versie	2014094045/1
Uw project/verslagnummer	14083663
Uw projectnaam	LAN.GEM.NEN
Uw ordernummer	
Monster(s) ontvangen	20-08-2014

Dit certificaat mag uitsluitend in zijn geheel worden gereproduceerd.

De grondmonsters worden tot 6 weken na datum ontvangst bewaard en watermonsters tot 2 weken na datum ontvangst. Zonder tegenbericht worden de monsters nadien afgevoerd.

Indien de monsters langer bewaard dienen te blijven verzoeken wij U dit exemplaar uiterlijk 1 week voor afloop van de standaardbewaarperiode ondertekend aan ons te retourneren. Voor de kosten van het langer bewaren van monsters verwijzen wij naar de prijslijst.

Bewaren tot:

Datum:

Naam:

Handtekening:

Wij vertrouwen erop uw opdracht hiermee naar verwachting te hebben uitgevoerd, mocht U naar aanleiding van dit analysecertificaat nog vragen hebben verzoeken wij U contact op te nemen met de afdeling Verkoop en Advies.

Met vriendelijke groet,

Eurofins Analytico B.V.



Ins. A. Veldhuizen
Technical Manager

Eurofins Analytico B.V.

Gildeweg 44-46
3771 NB Barneveld
P.O. Box 459
3770 AL Barneveld NL

Tel. +31 (0)34 242 63 00
Fax +31 (0)34 242 63 99
E-mail info-env@eurofins.nl
Site www.eurofins.nl

BNP Paribas S.A. 227 9245 25
VAT/BTW No. NL 8043.14.883.B01
KvK No. 09088623
IBAN: NL71BNPA0227924525
BIC: BNPANL2A

Eurofins Analytico B.V. is ISO 14001: 2004 gecertificeerd door TÜV en erkend door het Vlaamse Gewest (OVAM en Dep. LNE), het Brusselse Gewest (BIM), het Waalse Gewest (DGRNE-OWD) en door de overheden van Frankrijk en Luxemburg (MEV).

Analysecertificaat

Uw project/verslagnummer 14083663
 Uw projectnaam LAN.GEM.NEN
 Uw ordernummer

Certificaatnummer/Versie 2014094045/1
 Startdatum 20-08-2014
 Rapportagedatum 26-08-2014/16:29
 Bijlage A,B,C
 Pagina 1/2

Monsternemer
 Monstermatrix Grond; Grond (AS3000)

Analyse	Eenheid	1	2	3
Voorbehandeling				
Cryogeen malen AS3000		Uitgevoerd	Uitgevoerd	Uitgevoerd
Bodemkundige analyses				
S Droge stof	% (m/m)	86.9	87.6	85.5
S Organische stof	% (m/m) ds		2.2	0.7
Q Gloeirest	% (m/m) ds		97.6	99.2
S Korrelgrootte < 2 µm (Lutum)	% (m/m) ds		3.0	<2.0
Metalen				
S Barium (Ba)	mg/kg ds	<20	<20	<20
S Cadmium (Cd)	mg/kg ds	0.25	<0.20	<0.20
S Kobalt (Co)	mg/kg ds	<3.0	<3.0	3.2
S Koper (Cu)	mg/kg ds	15	10	<5.0
S Kwik (Hg)	mg/kg ds	0.10	<0.050	<0.050
S Molybdeen (Mo)	mg/kg ds	<1.5	<1.5	<1.5
S Nikkel (Ni)	mg/kg ds	<4.0	<4.0	<4.0
S Lood (Pb)	mg/kg ds	19	17	<10
S Zink (Zn)	mg/kg ds	26	20	<20
Minerale olie				
Minerale olie (C10-C12)	mg/kg ds	<3.0	<3.0	<3.0
Minerale olie (C12-C16)	mg/kg ds	<5.0	<5.0	<5.0
Minerale olie (C16-C21)	mg/kg ds	<5.0	<5.0	<5.0
Minerale olie (C21-C30)	mg/kg ds	<11	<11	<11
Minerale olie (C30-C35)	mg/kg ds	7.6	8.9	6.5
Minerale olie (C35-C40)	mg/kg ds	<6.0	<6.0	<6.0
S Minerale olie totaal (C10-C40)	mg/kg ds	<35	<35	<35
Polychloorbifenylen, PCB				
S PCB 28	mg/kg ds	<0.0010	<0.0010	<0.0010
S PCB 52	mg/kg ds	<0.0010	<0.0010	<0.0010
S PCB 101	mg/kg ds	<0.0010	<0.0010	<0.0010
S PCB 118	mg/kg ds	<0.0010	<0.0010	<0.0010

Nr.	Monsteromschrijving	Datum monstername	Analytico-nr.
1	MM1 01 (0-50) 06 (0-50) 07 (0-50) 08 (0-50) 09 (0-50) 14 (0-50)	20-Aug-2014	8226484
2	MM2 02 (0-50) 03 (0-50) 04 (0-50) 05 (0-50) 10 (0-50) 11 (0-50) 12 (0-50) 13 (0-50) 15 (0-50)	20-Aug-2014	8226485
3	MM3 01 (70-100) 01 (100-150) 06 (70-100) 06 (100-150) 09 (100-150) 14 (100-150)	20-Aug-2014	8226486

Q: door RvA geaccrediteerde verrichting
 A: AP04 erkende verrichting
 S: AS 3000 erkende verrichting

Dit certificaat mag uitsluitend in zijn geheel worden gereproduceerd.

Eurofins Analytico B.V.

Gildeweg 44-46
 3771 NB Barneveld
 P.O. Box 459
 3770 AL Barneveld NL
 Tel. +31 (0)34 242 63 00
 Fax +31 (0)34 242 63 99
 E-mail info-env@eurofins.nl
 Site www.eurofins.nl

BNP Paribas S.A. 227 9245 25
 VAT/BTW No. NL 8043.14.883.B01
 KvK No. 09088623
 IBAN: NL71BNP0227924525
 BIC: BNPANL2A

Eurofins Analytico B.V. is ISO 14001: 2004 gecertificeerd door TÜV en erkend door het Vlaamse Gewest (OVAM en Dep. LNE), het Brusselse Gewest (BIM), het Waalse Gewest (DGRNE-OWD) en door de overheden van Frankrijk en Luxemburg (MEV).



Analysecertificaat

Uw project/verslagnummer	14083663	Certificaatnummer/Versie	2014094045/1
Uw projectnaam	LAN.GEM.NEN	Startdatum	20-08-2014
Uw ordernummer		Rapportagedatum	26-08-2014/16:29
Monsternemer		Bijlage	A, B, C
Monstermatrix	Grond; Grond (AS3000)	Pagina	2/2

Analyse	Eenheid	1	2	3
S PCB 138	mg/kg ds	<0.0010	<0.0010	<0.0010
S PCB 153	mg/kg ds	<0.0010	<0.0010	<0.0010
S PCB 180	mg/kg ds	<0.0010	<0.0010	<0.0010
S PCB (som 7) (factor 0,7)	mg/kg ds	0.0049 ¹⁾	0.0049 ¹⁾	0.0049 ¹⁾
Polycyclische Aromatische Koolwaterstoffen, PAK				
S Naftaleen	mg/kg ds	<0.050	<0.050	<0.050
S Fenanthreen	mg/kg ds	<0.050	<0.050	<0.050
S Anthraceen	mg/kg ds	<0.050	<0.050	<0.050
S Fluorantheen	mg/kg ds	0.068	0.082	<0.050
S Benzo(a)anthraceen	mg/kg ds	<0.050	<0.050	<0.050
S Chryseen	mg/kg ds	0.058	0.059	<0.050
S Benzo(k)fluorantheen	mg/kg ds	<0.050	<0.050	<0.050
S Benzo(a)pyreen	mg/kg ds	<0.050	<0.050	<0.050
S Benzo(ghi)peryleen	mg/kg ds	<0.050	<0.050	<0.050
S Indeno(123-cd)pyreen	mg/kg ds	<0.050	<0.050	<0.050
S PAK VROM (10) (factor 0,7)	mg/kg ds	0.41	0.42	0.35 ¹⁾

Nr.	Monsterschrijving	Datum monstername	Analytico-nr.
1	MM1 01 (0-50) 06 (0-50) 07 (0-50) 08 (0-50) 09 (0-50) 14 (0-50)	20-Aug-2014	8226484
2	MM2 02 (0-50) 03 (0-50) 04 (0-50) 05 (0-50) 10 (0-50) 11 (0-50) 12 (0-50) 13 (0-50) 15 (0-50)	20-Aug-2014	8226485
3	MM3 01 (70-100) 01 (100-150) 06 (70-100) 06 (100-150) 09 (100-150) 14 (100-150)	20-Aug-2014	8226486



Q: door RvA geaccrediteerde verrichting
 A: AP04 erkende verrichting
 S: AS 3000 erkende verrichting

Dit certificaat mag uitsluitend in zijn geheel worden gereproduceerd.

Akkoord
 Pr.coörd.



Eurofins Analytico B.V.

Gildeweg 44-46
 3771 NB Barneveld
 P.O. Box 459
 3770 AL Barneveld NL
 Tel. +31 (0)34 242 63 00
 Fax +31 (0)34 242 63 99
 E-mail info-env@eurofins.nl
 Site www.eurofins.nl

BNP Paribas S.A. 227 9245 25
 VAT/BTW No. NL 8043.14.883.B01
 KvK No. 09088623
 IBAN: NL71BNP0227924525
 BIC: BNPANL2A

Eurofins Analytico B.V. is ISO 14001: 2004 gecertificeerd door TÜV en erkend door het Vlaamse Gewest (OVAM en Dep. LNE), het Brusselse Gewest (BIM), het Waalse Gewest (DGRNE-OWD) en door de overheden van Frankrijk en Luxemburg (MEV).



Bijlage (A) met deelmonsterinformatie behorende bij analysecertificaat 2014094045/1

Pagina 1/1

Eurofins AnalBoornr	Omschrijving	Van	Tot	Barcode	Monsteromschrijving
8226484 01	1	0	50	0531858858	MM1 01 (0-50) 06 (0-50) 07 (0-50)
8226484 06	1	0	50	0532021938	
8226484 07	1	0	50	0532022073	
8226484 08	1	0	50	0532022070	
8226484 09	1	0	50	0532022067	
8226484 14	1	0	50	0532022066	
8226485 02	1	0	50	0531820072	MM2 02 (0-50) 03 (0-50) 04 (0-50)
8226485 03	1	0	50	0532022078	
8226485 04	1	0	50	0532022077	
8226485 05	1	0	50	0532022076	
8226485 10	1	0	50	0532021933	
8226485 11	1	0	50	0532021937	
8226485 12	1	0	50	0532021936	
8226485 13	1	0	50	0532022075	
8226485 15	1	0	50	0532022065	
8226485 16	1	0	50	0532021943	
8226486 01	3	70	100	0532021941	MM3 01 (70-100) 01 (100-150) 02 (100-150)
8226486 06	3	70	100	0532021929	
8226486 09	3	100	150	0532022064	
8226486 14	3	100	150	0532022069	
8226486 01	4	100	150	0532021939	
8226486 06	4	100	150	0532021931	



Eurofins Analytico B.V.

Gildeweg 44-46
3771 NB Barneveld
P.O. Box 459
3770 AL Barneveld NL
Tel. +31 (0)34 242 63 00
Fax +31 (0)34 242 63 99
E-mail info-env@eurofins.nl
Site www.eurofins.nl

BNP Paribas S.A. 227 9245 25
VRT/BTW No. NL 8043.14.883.B01
KvK No. 09088623
IBAN: NL71BNP0227924525
BIC: BNPANL2A

Eurofins Analytico B.V. is ISO 14001: 2004 gecertificeerd door TÜV en erkend door het Vlaamse Gewest (OVAM en Dep. LNE), het Brusselse Gewest (BIM), het Waalse Gewest (DGRNE-OWD) en door de overheden van Frankrijk en Luxemburg (MEV).

**Bijlage (B) met opmerkingen behorende bij analysecertificaat 2014094045/1**


Pagina 1/1

Opmerking 1)De toetswaarde van de som is gelijk aan de sommatie van $0,7 \cdot RG$ **Eurofins Analytico B.V.**

Gildeweg 44-46 Tel. +31 (0)34 242 63 00
3771 NB Barneveld Fax +31 (0)34 242 63 99
P.O. Box 459 E-mail info-env@eurofins.nl
3770 AL Barneveld NL Site www.eurofins.nl

BNP Paribas S.A. 227 9245 25
VAT/BTW No. NL 8043.14.883.B01
KvK No. 09088623
IBAN: NL71BNPA0227924525
BIC: BNPANL2A

Eurofins Analytico B.V. is ISO 14001: 2004 gecertificeerd door TÜV en erkend door het Vlaamse Gewest (OVAM en Dep. LNE), het Brusselse Gewest (BIM), het Waalse Gewest (DGRNE-OWD) en door de overheden van Frankrijk en Luxemburg (MEV).



Bijlage (C) met methodeverwijzingen behorende bij analysecertificaat 2014094045/1

Pagina 1/1

Analyse	Methode	Techniek	Methode referentie
Cryogeen malen AS3000	W0106	Voorbehandeling	Cf. AS3000
Droge Stof	W0104	Gravimetrie	Cf. pb 3010-2 en gw. NEN-ISO 11465
Organische stof (gloeirest)	W0109	Gravimetrie	Cf. pb 3010-3 en cf. NEN 5754
Lutum (fractie < 2 µm)	W0171	Sedimentatie	Cf. pb 3010-4 en cf. NEN 5753
Barium (Ba)	W0423	ICP-MS	Cf. pb 3010-5 en cf. NEN-EN-ISO 17294-2
Cadmium (Cd)	W0423	ICP-MS	Cf. pb 3010-5 en cf. NEN-EN-ISO 17294-2
Kobalt (Co)	W0423	ICP-MS	Cf. pb 3010-5 en cf. NEN-EN-ISO 17294-2
Koper (Cu)	W0423	ICP-MS	Cf. pb 3010-5 en cf. NEN-EN-ISO 17294-2
Kwik (Hg)	W0423	ICP-MS	Cf. pb 3010-5 en cf. NEN-EN-ISO 17294-2
Molybdeen (Mo)	W0423	ICP-MS	Cf. pb 3010-5 en cf. NEN-EN-ISO 17294-2
Nikkel (Ni)	W0423	ICP-MS	Cf. pb 3010-5 en cf. NEN-EN-ISO 17294-2
Lood (Pb)	W0423	ICP-MS	Cf. pb 3010-5 en cf. NEN-EN-ISO 17294-2
Zink (Zn)	W0423	ICP-MS	Cf. pb 3010-5 en cf. NEN-EN-ISO 17294-2
Minerale Olie (GC) (C10 - C40)	W0202	GC-FID	Cf. pb 3010-7 en cf. NEN 6978
PCB (7)	W0271	GC-MS	Cf. pb 3010-8 en gw. NEN 6980
PAK (10 VROM)	W0271	GC-MS	Cf. pb. 3010-6 en gw. NEN-ISO 18287
PAK som AS3000/AP04	W0271	GC-MS	Cf. pb. 3010-6 en gw. NEN-ISO 18287



Eurofins Analytico B.V.

Gildeweg 44-46
3771 NB Barneveld
P.O. Box 459
3770 AL Barneveld NL

Tel. +31 (0)34 242 63 00
Fax +31 (0)34 242 63 99
E-mail info-env@eurofins.nl
Site www.eurofins.nl

BNP Paribas S.A. 227 9245 25
VAT/BTW No. NL 8043.14.883.B01
KvK No. 09088623
IBAN: NL71BNPA0227924525
BIC: BNPANL2A

Eurofins Analytico B.V. is ISO 14001: 2004 gecertificeerd door TÜV en erkend door het Vlaamse Gewest (OVAM en Dep. LNE), het Brusselse Gewest (BIM), het Waalse Gewest (DGRNE-OWD) en door de overheden van Frankrijk en Luxemburg (MEV).



Econsultancy
T.a.v. R. van den Berg
Rapenstraat 2
5831 GJ BOXMEER

Analyscertificaat

Datum: 01-09-2014

Hierbij ontvangt u de resultaten van het navolgende laboratoriumonderzoek.

Certificaatnummer/Versie	2014097129/1
Uw project/verslagnummer	14083663
Uw projectnaam	LAN.GEM.NEN
Uw ordernummer	
Monster(s) ontvangen	27-08-2014

Dit certificaat mag uitsluitend in zijn geheel worden gereproduceerd.

De grondmonsters worden tot 6 weken na datum ontvangst bewaard en watermonsters tot 2 weken na datum ontvangst. Zonder tegenbericht worden de monsters nadien afgevoerd.

Indien de monsters langer bewaard dienen te blijven verzoeken wij U dit exemplaar uiterlijk 1 week voor afloop van de standaardbewaarperiode ondertekend aan ons te retourneren. Voor de kosten van het langer bewaren van monsters verwijzen wij naar de prijslijst.

Bewaren tot:

Datum:

Naam:

Handtekening:

Wij vertrouwen erop uw opdracht hiermee naar verwachting te hebben uitgevoerd, mocht U naar aanleiding van dit analysecertificaat nog vragen hebben verzoeken wij U contact op te nemen met de afdeling Verkoop en Advies.

Met vriendelijke groet,

Eurofins Analytico B.V.



Ins. A. Veldhuizen
Technical Manager

Eurofins Analytico B.V.

Gildeweg 44-46
3771 NB Barneveld
P.O. Box 459
3770 AL Barneveld NL

Tel. +31 (0)34 242 63 00
Fax +31 (0)34 242 63 99
E-mail info-env@eurofins.nl
Site www.eurofins.nl

BNP Paribas S.A. 227 9245 25
VAT/BTW No. NL 8043.14.883.B01
KvK No. 09088623
IBAN: NL71BNPA0227924525
BIC: BNPANL2A

Eurofins Analytico B.V. is ISO 14001: 2004 gecertificeerd door TÜV en erkend door het Vlaamse Gewest (OVAM en Dep. LNE), het Brusselse Gewest (BIM), het Waalse Gewest (DGRNE-OWD) en door de overheden van Frankrijk en Luxemburg (MEV).

Analysecertificaat

Uw project/verslagnummer 14083663
 Uw projectnaam LAN.GEM.NEN
 Uw ordernummer

Certificaatnummer/Versie 2014097129/1
 Startdatum 27-08-2014
 Rapportagedatum 01-09-2014/11:13
 Bijlage A, B, C
 Pagina 1/2

Monsternemer
 Monstermatrix Water; Water (AS3000)

Analyse	Eenheid	1
Metalen		
S Barium (Ba)	µg/L	<20
S Cadmium (Cd)	µg/L	<0.20
S Kobalt (Co)	µg/L	<2.0
S Koper (Cu)	µg/L	11
S Kwik (Hg)	µg/L	<0.050
S Molybdeen (Mo)	µg/L	<2.0
S Nikkel (Ni)	µg/L	3.2
S Lood (Pb)	µg/L	<2.0
S Zink (Zn)	µg/L	12
Vluchtige Aromatische Koolwaterstoffen		
S Benzeen	µg/L	<0.20
S Toluene	µg/L	<0.20
S Ethylbenzeen	µg/L	<0.20
S o-Xyleen	µg/L	<0.10
S m, p-Xyleen	µg/L	<0.20
S Xylenen (som) factor 0,7	µg/L	0.21 ¹⁾
BTEX (som)	µg/L	<0.90
S Naftaleen	µg/L	<0.020
S Styreen	µg/L	<0.20
Vluchtige organische halogeenkoolwaterstoffen		
S Dichloormethaan	µg/L	<0.20
S Trichloormethaan	µg/L	<0.20
S Tetrachloormethaan	µg/L	<0.10
S Trichlooretheen	µg/L	<0.20
S Tetrachlooretheen	µg/L	<0.10
S 1,1-Dichloorethaan	µg/L	<0.20
S 1,2-Dichloorethaan	µg/L	<0.20
S 1,1,1-Trichloorethaan	µg/L	<0.10
S 1,1,2-Trichloorethaan	µg/L	<0.10
S cis 1,2-Dichlooretheen	µg/L	<0.10

Nr. Monsteromschrijving

1 01-1-1

Datum monstername Analytico-nr.

27-Aug-2014

8236881

Q: door RvA geaccrediteerde verrichting

A: AP04 erkende verrichting

S: AS 3000 erkende verrichting

Dit certificaat mag uitsluitend in zijn geheel worden gereproduceerd.

Eurofins Analytico B.V.

Gildeweg 44-46
 3771 NB Barneveld
 P.O. Box 459
 3770 AL Barneveld NL
 Tel. +31 (0)34 242 63 00
 Fax +31 (0)34 242 63 99
 E-mail info-env@eurofins.nl
 Site www.eurofins.nl

BNP Paribas S.A. 227 9245 25
 VAT/BTW No. NL 8043.14.883.B01
 KvK No. 09088623
 IBAN: NL71BNPA0227924525
 BIC: BNPANL2A

Eurofins Analytico B.V. is ISO 14001: 2004 gecertificeerd door TÜV en erkend door het Vlaamse Gewest (OVAM en Dep. LNE), het Brusselse Gewest (BIM), het Waalse Gewest (DGRNE-OWD) en door de overheden van Frankrijk en Luxemburg (MEV).



Analysecertificaat

Uw project/verslagnummer 14083663
 Uw projectnaam LAN.GEM.NEN
 Uw ordernummer

Certificaatnummer/Versie 2014097129/1
 Startdatum 27-08-2014
 Rapportagedatum 01-09-2014/11:13
 Bijlage A, B, C
 Pagina 2/2

Monsternemer
 Monstermatrix Water; Water (AS3000)

Analyse	Eenheid	1
S trans 1,2-Dichlooretheen	µg/L	<0.10
CKW (som)	µg/L	<1.6
S Tribroommethaan	µg/L	<0.20
S Vinylchloride	µg/L	<0.10
S 1,1-Dichlooretheen	µg/L	<0.10
S 1,2-Dichloorethenen (Som) factor 0,7	µg/L	0.14 ¹⁾
S 1,1-Dichloorpropaan	µg/L	<0.20
S 1,2-Dichloorpropaan	µg/L	<0.20
S 1,3-Dichloorpropaan	µg/L	<0.20
S Dichloorpropanen som factor 0.7	µg/L	0.42
Minerale olie		
Minerale olie (C10-C12)	µg/L	<4.0
Minerale olie (C12-C16)	µg/L	<7.0
Minerale olie (C16-C21)	µg/L	9.5
Minerale olie (C21-C30)	µg/L	16
Minerale olie (C30-C35)	µg/L	<8.0
Minerale olie (C35-C40)	µg/L	<8.0
S Minerale olie totaal (C10-C40)	µg/L	<50

Nr. Monsteromschrijving

1 01-1-1

Datum monsternames Analytico-nr.

27-Aug-2014

8236881

Eurofins Analytico B.V.



Q: door RvA geaccrediteerde verrichting
 A: AP04 erkende verrichting
 S: AS 3000 erkende verrichting

Dit certificaat mag uitsluitend in zijn geheel worden gereproduceerd.

Akkoord
 Pr.coörd.



Gildeweg 44-46 Tel. +31 (0)34 242 63 00
 3771 NB Barneveld Fax +31 (0)34 242 63 99
 P.O. Box 459 E-mail info-env@eurofins.nl
 3770 AL Barneveld NL Site www.eurofins.nl

BNP Paribas S.A. 227 9245 25
 VAT/BTW No. NL 8043.14.883.B01
 KvK No. 09088623
 IBAN: NL71BNP0227924525
 BIC: BNPANL2A

Eurofins Analytico B.V. is ISO 14001: 2004 gecertificeerd door TÜV en erkend door het Vlaamse Gewest (OVAM en Dep. LNE), het Brusselse Gewest (BIM), het Waalse Gewest (DGRNE-OWD) en door de overheden van Frankrijk en Luxemburg (MEV).



Bijlage (A) met deelmonsterinformatie behorende bij analysecertificaat 2014097129/1

Eurofins AnalBoornr	Omschrijving	Van	Tot	Barcode	Monsteromschrijving
8236881 01	1	150	250	0800316814	01-1-1
8236881 01	2	150	250	0680099418	
8236881 01	3	150	250	0680099435	



Eurofins Analytico B.V.

Gildeweg 44-46
 3771 NB Barneveld
 P.O. Box 459
 3770 AL Barneveld NL
 Tel. +31 (0)34 242 63 00
 Fax +31 (0)34 242 63 99
 E-mail info-env@eurofins.nl
 Site www.eurofins.nl

BNP Paribas S.A. 227 9245 25
 VAT/BTW No. NL 8043.14.883.B01
 KvK No. 09088623
 IBAN: NL71BNPA0227924525
 BIC: BNPANL2A

Eurofins Analytico B.V. is ISO 14001: 2004 gecertificeerd door TÜV en erkend door het Vlaamse Gewest (OVAM en Dep. LNE), het Brusselse Gewest (BIM), het Waalse Gewest (DGRNE-OWD) en door de overheden van Frankrijk en Luxemburg (MEV).

**Bijlage (B) met opmerkingen behorende bij analysecertificaat 2014097129/1**

Pagina 1/1

Opmerking 1)De toetswaarde van de som is gelijk aan de sommatie van $0,7 \cdot RG$ **Eurofins Analytico B.V.**

Gildeweg 44-46 Tel. +31 (0)34 242 63 00
3771 NB Barneveld Fax +31 (0)34 242 63 99
P.O. Box 459 E-mail info-env@eurofins.nl
3770 AL Barneveld NL Site www.eurofins.nl

BNP Paribas S.A. 227 9245 25
VAT/BTW No. NL 8043.14.883.B01
KvK No. 09088623
IBAN: NL71BNPA0227924525
BIC: BNPANL2A

Eurofins Analytico B.V. is ISO 14001: 2004 gecertificeerd door TÜV en erkend door het Vlaamse Gewest (OVAM en Dep. LNE), het Brusselse Gewest (BIM), het Waalse Gewest (DGRNE-OWD) en door de overheden van Frankrijk en Luxemburg (MEV).



Bijlage (C) met methodeverwijzingen behorende bij analysecertificaat 2014097129/1

Pagina 1/1

Analyse	Methode	Techniek	Methode referentie
Aromaten (BTEXN)	W0254	HS-GC-MS	Cf. pb 3130-1
Xylenen som AS3000	W0254	HS-GC-MS	Cf. pb 3130-1
Barium (Ba)	W0421	ICP-MS	Cf. pb 3110-3 en cf. NEN-EN-ISO 17294-2
Cadmium (Cd)	W0421	ICP-MS	Cf. pb 3110-3 en cf. NEN-EN-ISO 17294-2
Cobalt (Co)	W0421	ICP-MS	Cf. pb 3110-3 en cf. NEN-EN-ISO 17294-2
Koper (Cu)	W0421	ICP-MS	Cf. pb 3110-3 en cf. NEN-EN-ISO 17294-2
Kwik (Hg)	W0421	ICP-MS	Cf. pb 3110-3 en cf. NEN-EN-ISO 17294-2
Molybdeen (Mo)	W0421	ICP-MS	Cf. pb 3110-3 en cf. NEN-EN-ISO 17294-2
Nikkel (Ni)	W0421	ICP-MS	Cf. pb 3110-3 en cf. NEN-EN-ISO 17294-2
Lood (Pb)	W0421	ICP-MS	Cf. pb 3110-3 en cf. NEN-EN-ISO 17294-2
Zink (Zn)	W0421	ICP-MS	Cf. pb 3110-3 en cf. NEN-EN-ISO 17294-2
Styreen	W0254	HS-GC-MS	Cf. pb 3130-1
VOC (11)	W0254	HS-GC-MS	Cf. pb 3130-1
Tribroommethaan (Bromoform)	W0254	HS-GC-MS	Cf. pb 3130-1
Vinylchloride	W0254	HS-GC-MS	Cf. pb 3130-1
1,1-Dichlooretheen	W0254	HS-GC-MS	Cf. pb 3130-1
DiChlEtheen som AS3000	W0254	HS-GC-MS	Cf. pb 3130-1
1,1-Dichloorpropaan	W0254	HS-GC-MS	Cf. pb 3130-1
1,2-Dichloorpropaan	W0254	HS-GC-MS	Cf. pb 3130-1
1,3-Dichloorpropaan	W0254	HS-GC-MS	Cf. pb 3130-1
DiChlprop. som AS300	W0254	HS-GC-MS	Cf. pb 3130-2 en gw. NEN EN ISO 15680
Minerale olie (GC) (C10 - C40)	W0215	LVI-GC-FID	Cf. pb 3110-5



Eurofins Analytico B.V.

Gildeweg 44-46
3771 NB Barneveld
P.O. Box 459
3770 AL Barneveld NL

Tel. +31 (0)34 242 63 00
Fax +31 (0)34 242 63 99
E-mail info-env@eurofins.nl
Site www.eurofins.nl

BNP Paribas S.A. 227 9245 25
VAT/BTW No. NL 8043.14.883.B01
KvK No. 09088623
IBAN: NL71BNP0227924525
BIC: BNPANL2A

Eurofins Analytico B.V. is ISO 14001: 2004 gecertificeerd door TÜV en erkend door het Vlaamse Gewest (OVAM en Dep. LNE), het Brusselse Gewest (BIM), het Waalse Gewest (DGRNE-OWD) en door de overheden van Frankrijk en Luxemburg (MEV).

Bijlage 4b Getoetste analyseresultaten

Toetsing: BoToVa Wbb 2014 bodem

Projectnummer 14083663
 Projectnaam LAN.GEM.NEN
 Ordernummer
 Datum monsternamen 20-08-2014
 Monsternemer
 Certificaatnummer 2014094045
 Startdatum 20-08-2014
 Rapportagedatum 26-08-2014

Analyse	Eenheid	1	GSSD	Oordeel	RG	AW	T	I
Bodemtype correctie								
Organische stof		2,2						
Korrelgrootte < 2 µm (Lutum)		3						
Voorbehandeling								
Cryogeen malen AS3000		Uitgevoerd						
Bodemkundige analyses								
Droge stof	% (m/m)	86,9						
Metalen								
Barium (Ba)	mg/kg ds	<20	48.22		20	190	555	920
Cadmium (Cd)	mg/kg ds	0,25	0.4201	-	0,2	0,6	6,8	13
Kobalt (Co)	mg/kg ds	<3,0	6.655	-	3	15	103	190
Koper (Cu)	mg/kg ds	15	29.80	-	5	40	115	190
Kwik (Hg)	mg/kg ds	0,1	0.1412	-	0,05	0,15	18,1	36
Molybdeen (Mo)	mg/kg ds	<1,5	1.050	-	1,5	1,5	95,8	190
Nikkel (Ni)	mg/kg ds	<4,0	7.538	-	4	35	67,5	100
Lood (Pb)	mg/kg ds	19	29.26	-	10	50	290	530
Zink (Zn)	mg/kg ds	26	58.43	-	20	140	430	720
Minerale olie								
Minerale olie (C10-C12)	mg/kg ds	<3,0						
Minerale olie (C12-C16)	mg/kg ds	<5,0						
Minerale olie (C16-C21)	mg/kg ds	<5,0						
Minerale olie (C21-C30)	mg/kg ds	<11						
Minerale olie (C30-C35)	mg/kg ds	7,6						
Minerale olie (C35-C40)	mg/kg ds	<6,0						
Minerale olie totaal (C10-C40)	mg/kg ds	<35	111.4	-	35	190	2600	5000
Polychloorbifenyleen, PCB								
PCB 28	mg/kg ds	<0,0010	0.0031					
PCB 52	mg/kg ds	<0,0010	0.0031					
PCB 101	mg/kg ds	<0,0010	0.0031					
PCB 118	mg/kg ds	<0,0010	0.0031					
PCB 138	mg/kg ds	<0,0010	0.0031					
PCB 153	mg/kg ds	<0,0010	0.0031					
PCB 180	mg/kg ds	<0,0010	0.0031					
PCB (som 7) (factor 0,7)	mg/kg ds	0,0049	0.0222	-	0,007	0,02	0,51	1
Polycyclische Aromatische Koolwaterstoffen, PAK								
Naftaleen	mg/kg ds	<0,050	0.0350					
Fenanthreen	mg/kg ds	<0,050	0.0350					
Anthraceen	mg/kg ds	<0,050	0.0350					
Fluorantheen	mg/kg ds	0,068	0.0680					
Benzo(a)anthraceen	mg/kg ds	<0,050	0.0350					
Chryseen	mg/kg ds	0,058	0.0580					
Benzo(k)fluorantheen	mg/kg ds	<0,050	0.0350					
Benzo(a)pyreen	mg/kg ds	<0,050	0.0350					
Benzo(ghi)peryleen	mg/kg ds	<0,050	0.0350					
Indeno(123-cd)pyreen	mg/kg ds	<0,050	0.0350					
PAK VROM (10) (factor 0,7)	mg/kg ds	0,41	0.4060	-	0,35	1,5	20,8	40

Legenda

Nr.	Monster	Analytico-nr
1	MM1 01 (0-50) 06 (0-50) 07 (0-50) 08 (0-50) 09 (0-50) 14 (0-50)	8226484

Verklaring van de gebruikte tekens:

niet getoetst
 kleiner dan of gelijk aan achtergrondwaarde -
 groter dan achtergrondwaarde *
 groter dan tussenwaarde **
 groter dan interventiewaarde ***

GSSD = Gehalte gestandaardiseerd naar standaardbodem

Deze toetsing is uitgevoerd met behulp van BoToVa.

Zie voor info: <http://www.rwsleefomgeving.nl/onderwerpen/bodem-ondergrond/bbk/instrumenten/botova/>

Eurofins Analytico B.V. is niet verantwoordelijk voor de uitkomst van deze toetsing.

Mocht u een probleem in deze toetsing signaleren, dan verzoeken

wij u vriendelijk dit door te geven aan pais.helpdesk@eurofins.com

Toetsing: BoToVa Wbb 2014 bodem

Projectnummer 14083663
 Projectnaam LAN.GEM.NEN
 Ordernummer
 Datum monsternamen 20-08-2014
 Monsternemer
 Certificaatnummer 2014094045
 Startdatum 20-08-2014
 Rapportagedatum 26-08-2014

Analyse	Eenheid	2	GSSD	Oordeel	RG	AW	T	I
Bodemtype correctie								
Organische stof		2,2						
Korrelgrootte < 2 µm (Lutum)		3						
Voorbehandeling								
Cryogeen malen AS3000								
Bodemkundige analyses								
Droge stof	% (m/m)	87,6						
Organische stof	% (m/m) ds	2,2	2.200					
Gloeirest	% (m/m) ds	97,6						
Korrelgrootte < 2 µm (Lutum)	% (m/m) ds	3	3					
Metalen								
Barium (Ba)	mg/kg ds	<20	48.22		20	190	555	920
Cadmium (Cd)	mg/kg ds	<0,20	0.2352	-	0,2	0,6	6,8	13
Kobalt (Co)	mg/kg ds	<3,0	6.655	-	3	15	103	190
Koper (Cu)	mg/kg ds	10	19.87	-	5	40	115	190
Kwik (Hg)	mg/kg ds	<0,050	0.0494	-	0,05	0,15	18,1	36
Molybdeen (Mo)	mg/kg ds	<1,5	1.050	-	1,5	1,5	95,8	190
Nikkel (Ni)	mg/kg ds	<4,0	7.538	-	4	35	67,5	100
Lood (Pb)	mg/kg ds	17	26.18	-	10	50	290	530
Zink (Zn)	mg/kg ds	20	44.94	-	20	140	430	720
Minerale olie								
Minerale olie (C10-C12)	mg/kg ds	<3,0						
Minerale olie (C12-C16)	mg/kg ds	<5,0						
Minerale olie (C16-C21)	mg/kg ds	<5,0						
Minerale olie (C21-C30)	mg/kg ds	<11						
Minerale olie (C30-C35)	mg/kg ds	8,9						
Minerale olie (C35-C40)	mg/kg ds	<6,0						
Minerale olie totaal (C10-C40)	mg/kg ds	<35	111.4	-	35	190	2600	5000
Polychloorbifenylen, PCB								
PCB 28	mg/kg ds	<0,0010	0.0031					
PCB 52	mg/kg ds	<0,0010	0.0031					
PCB 101	mg/kg ds	<0,0010	0.0031					
PCB 118	mg/kg ds	<0,0010	0.0031					
PCB 138	mg/kg ds	<0,0010	0.0031					
PCB 153	mg/kg ds	<0,0010	0.0031					
PCB 180	mg/kg ds	<0,0010	0.0031					
PCB (som 7) (factor 0,7)	mg/kg ds	0,0049	0.0222	-	0,007	0,02	0,51	1
Polycyclische Aromatische Koolwaterstoffen, PAK								
Naftaleen	mg/kg ds	<0,050	0.0350					
Fenanthreen	mg/kg ds	<0,050	0.0350					
Anthraceen	mg/kg ds	<0,050	0.0350					
Fluorantheen	mg/kg ds	0,082	0.0820					
Benzo(a)anthraceen	mg/kg ds	<0,050	0.0350					
Chryseen	mg/kg ds	0,059	0.0590					
Benzo(k)fluorantheen	mg/kg ds	<0,050	0.0350					
Benzo(a)pyreen	mg/kg ds	<0,050	0.0350					
Benzo(ghi)peryleen	mg/kg ds	<0,050	0.0350					
Indeno(123-cd)pyreen	mg/kg ds	<0,050	0.0350					
PAK VROM (10) (factor 0,7)	mg/kg ds	0,42	0.4210	-	0,35	1,5	20,8	40

Legenda

Nr.	Monster
2	MM2 02 (0-50) 03 (0-50) 04 (0-50) 05 (0-50) 10 (0-50) 11 (0-50) 12 (0-50) 13 (0-50) 15 (0-50) 16 (0-50)

Verklaring van de gebruikte tekens:

niet getoetst		Analytico-nr
kleiner dan of gelijk aan achtergrondwaarde	-	8226485
groter dan achtergrondwaarde	*	
groter dan tussenwaarde	**	
groter dan interventiewaarde	***	

GSSD = Gehalte gestandaardiseerd naar standaardbodem

Deze toetsing is uitgevoerd met behulp van BoToVa.

Zie voor info: <http://www.rwsleefomgeving.nl/onderwerpen/bodem-ondergrond/bbk/instrumenten/botova/>

Eurofins Analytico B.V. is niet verantwoordelijk voor de uitkomst van deze toetsing.

Mocht u een probleem in deze toetsing signaleren, dan verzoeken

wij u vriendelijk dit door te geven aan pais.helpdesk@eurofins.com

Toetsing: BoToVa Wbb 2014 bodem

Projectnummer 14083663
 Projectnaam LAN.GEM.NEN
 Ordernummer
 Datum monsternamen 20-08-2014
 Monsternemer
 Certificaatnummer 2014094045
 Startdatum 20-08-2014
 Rapportagedatum 26-08-2014

Analyse	Eenheid	3	GSSD	Oordeel	RG	AW	T	I
Bodemtype correctie								
Organische stof		0,7						
Korrelgrootte < 2 µm (Lutum)		2						
Voorbehandeling								
Cryogeen malen AS3000		Uitgevoerd						
Bodemkundige analyses								
Droge stof	% (m/m)	85,5						
Organische stof	% (m/m) ds	0,7	0.7000					
Gloeirest	% (m/m) ds	99,2						
Korrelgrootte < 2 µm (Lutum)	% (m/m) ds	<2,0	1.400					
Metalen								
Barium (Ba)	mg/kg ds	<20	54.25		20	190	555	920
Cadmium (Cd)	mg/kg ds	<0,20	0.2410	-	0,2	0,6	6,8	13
Kobalt (Co)	mg/kg ds	3,2	11.25	-	3	15	103	190
Koper (Cu)	mg/kg ds	<5,0	7.241	-	5	40	115	190
Kwik (Hg)	mg/kg ds	<0,050	0.0502	-	0,05	0,15	18,1	36
Molybdeen (Mo)	mg/kg ds	<1,5	1.050	-	1,5	1,5	95,8	190
Nikkel (Ni)	mg/kg ds	<4,0	8.167	-	4	35	67,5	100
Lood (Pb)	mg/kg ds	<10	11.02	-	10	50	290	530
Zink (Zn)	mg/kg ds	<20	33.22	-	20	140	430	720
Minerale olie								
Minerale olie (C10-C12)	mg/kg ds	<3,0						
Minerale olie (C12-C16)	mg/kg ds	<5,0						
Minerale olie (C16-C21)	mg/kg ds	<5,0						
Minerale olie (C21-C30)	mg/kg ds	<11						
Minerale olie (C30-C35)	mg/kg ds	6,5						
Minerale olie (C35-C40)	mg/kg ds	<6,0						
Minerale olie totaal (C10-C40)	mg/kg ds	<35	122.5	-	35	190	2600	5000
Polychloorbifenylen, PCB								
PCB 28	mg/kg ds	<0,0010	0.0035					
PCB 52	mg/kg ds	<0,0010	0.0035					
PCB 101	mg/kg ds	<0,0010	0.0035					
PCB 118	mg/kg ds	<0,0010	0.0035					
PCB 138	mg/kg ds	<0,0010	0.0035					
PCB 153	mg/kg ds	<0,0010	0.0035					
PCB 180	mg/kg ds	<0,0010	0.0035					
PCB (som 7) (factor 0,7)	mg/kg ds	0,0049	0.0245	-	0,007	0,02	0,51	1
Polycyclische Aromatische Koolwaterstoffen, PAK								
Naftaleen	mg/kg ds	<0,050	0.0350					
Fenanthreen	mg/kg ds	<0,050	0.0350					
Anthraceen	mg/kg ds	<0,050	0.0350					
Fluorantheen	mg/kg ds	<0,050	0.0350					
Benzo(a)anthraceen	mg/kg ds	<0,050	0.0350					
Chryseen	mg/kg ds	<0,050	0.0350					
Benzo(k)fluorantheen	mg/kg ds	<0,050	0.0350					
Benzo(a)pyreen	mg/kg ds	<0,050	0.0350					
Benzo(ghi)peryleen	mg/kg ds	<0,050	0.0350					
Indeno(123-cd)pyreen	mg/kg ds	<0,050	0.0350					
PAK VROM (10) (factor 0,7)	mg/kg ds	0,35	0.3500	-	0,35	1,5	20,8	40

Legenda

Nr.	Monster	Analytico-nr
3	MM3 01 (70-100) 01 (100-150) 06 (70-100) 06 (100-150) 09 (100-150) 14 (100-150)	8226486

Verklaring van de gebruikte tekens:

niet getoetst
 kleiner dan of gelijk aan achtergrondwaarde -
 groter dan achtergrondwaarde *
 groter dan tussenwaarde **
 groter dan interventiewaarde ***

GSSD = Gehalte gestandaardiseerd naar standaardbodem

Deze toetsing is uitgevoerd met behulp van BoToVa.

Zie voor info: <http://www.rwsleefomgeving.nl/onderwerpen/bodem-ondergrond/bbk/instrumenten/botova/>

Eurofins Analytico B.V. is niet verantwoordelijk voor de uitkomst van deze toetsing.

Mocht u een probleem in deze toetsing signaleren, dan verzoeken

wij u vriendelijk dit door te geven aan pais.helpdesk@eurofins.com

Toetsing: BoToVa Wbb 2014 grondwater

Projectnummer 14083663
 Projectnaam LAN.GEM.NEN
 Ordernummer
 Datum monsternamen 27-08-2014
 Monsternemer
 Certificaatnummer 2014097129
 Startdatum 27-08-2014
 Rapportagedatum 01-09-2014

Analyse	Eenheid	1	GSSD	Oordeel	RG	S	T	I
Metalen								
Barium (Ba)	µg/L	<20	14	-	20	50	338	625
Cadmium (Cd)	µg/L	<0,20	0,14	-	0,2	0,4	3,2	6
Kobalt (Co)	µg/L	<2,0	1,4	-	2	20	60	100
Koper (Cu)	µg/L	11	11	-	2	15	45	75
Kwik (Hg)	µg/L	<0,050	0,035	-	0,05	0,05	0,175	0,3
Molybdeen (Mo)	µg/L	<2,0	1,4	-	2	5	153	300
Nikkel (Ni)	µg/L	3,2	3,2	-	3	15	45	75
Lood (Pb)	µg/L	<2,0	1,4	-	2	15	45	75
Zink (Zn)	µg/L	12	12	-	10	65	433	800
Vluchtige Aromatische Koolwaterstoffen								
Benzeen	µg/L	<0,20	0,14	-	0,2	0,2	15,1	30
Toluene	µg/L	<0,20	0,14	-	0,2	7	504	1000
Ethylbenzeen	µg/L	<0,20	0,14	-	0,2	4	77	150
o-Xyleen	µg/L	<0,10	0,07	-	-	-	-	-
m,p-Xyleen	µg/L	<0,20	0,14	-	-	-	-	-
Xylenen (som) factor 0,7	µg/L	0,21	0,21	-	0,2	0,2	35,1	70
BTEX (som)	µg/L	<0,90	0,63	-	-	-	-	-
Naftaleen	µg/L	<0,020	0,014	-	0,02	0,01	35	70
Styreen	µg/L	<0,20	0,14	-	0,2	6	153	300
Vluchtige organische halogeenkoolwaterstoffen								
Dichloormethaan	µg/L	<0,20	0,14	-	0,2	0,01	500	1000
Trichloormethaan	µg/L	<0,20	0,14	-	0,2	6	203	400
Tetrachloormethaan	µg/L	<0,10	0,07	-	0,1	0,01	5	10
Trichlooretheen	µg/L	<0,20	0,14	-	0,2	24	262	500
Tetrachlooretheen	µg/L	<0,10	0,07	-	0,1	0,01	20	40
1,1-Dichloorethaan	µg/L	<0,20	0,14	-	0,2	7	454	900
1,2-Dichloorethaan	µg/L	<0,20	0,14	-	0,2	7	204	400
1,1,1-Trichloorethaan	µg/L	<0,10	0,07	-	0,1	0,01	150	300
1,1,2-Trichloorethaan	µg/L	<0,10	0,07	-	0,1	0,01	65	130
cis 1,2-Dichlooretheen	µg/L	<0,10	0,07	-	-	-	-	-
trans 1,2-Dichlooretheen	µg/L	<0,10	0,07	-	-	-	-	-
CKW (som)	µg/L	<1,6	1,12	-	-	-	-	-
Tribroommethaan	µg/L	<0,20	0,14	-	-	-	-	630
Vinylchloride	µg/L	<0,10	0,07	-	0,2	0,01	2,5	5
1,1-Dichlooretheen	µg/L	<0,10	0,07	-	0,1	0,01	5	10
1,2-Dichlooretheen (Som) factor 0,7	µg/L	0,14	0,14	-	0,2	0,01	10	20
1,1-Dichloorpropan	µg/L	<0,20	0,14	-	-	-	-	-
1,2-Dichloorpropan	µg/L	<0,20	0,14	-	-	-	-	-
1,3-Dichloorpropan	µg/L	<0,20	0,14	-	-	-	-	-
Dichloorpropanen som factor 0.7	µg/L	0,42	0,42	-	0,6	0,8	40,4	80
Minerale olie								
Minerale olie (C10-C12)	µg/L	<4,0	-	-	-	-	-	-
Minerale olie (C12-C16)	µg/L	<7,0	-	-	-	-	-	-
Minerale olie (C16-C21)	µg/L	9,5	-	-	-	-	-	-
Minerale olie (C21-C30)	µg/L	16	-	-	-	-	-	-
Minerale olie (C30-C35)	µg/L	<8,0	-	-	-	-	-	-
Minerale olie (C35-C40)	µg/L	<8,0	-	-	-	-	-	-
Minerale olie totaal (C10-C40)	µg/L	<50	35	-	50	50	325	600

Legenda

Nr.	Monster	Analytico-nr	Eindoordeel
1	01-1-1	8236881	Voldoet aan Streefwaarde
	kleiner dan of gelijk aan streefwaarde	-	
	groter dan streefwaarde	*	
	groter dan tussenwaarde	**	
	groter dan interventiewaarde	***	

Deze toetsing is uitgevoerd met behulp van BoToVa.

Zie voor info: <http://www.rwsleefomgeving.nl/onderwerpen/bodem-ondergrond/bbk/instrumenten/botova/>

Eurofins Analytico B.V. is niet verantwoordelijk voor de uitkomst van deze toetsing.

Mocht u een probleem in deze toetsing signaleren, dan verzoeken

wij u vriendelijk dit door te geven aan pais.helpdesk@eurofins.com

Bijlage 5 Toetsingskader Circulaire bodemsanering

AW = achtergrondwaarde

S = streefwaarde

I = interventiewaarde t.b.v. sanering(-sonderzoek)

Stof/niveau	voorkomen in:		Grondwater (µg/l opgelost, tenzij anders vermeld)	
	Grond/sediment (mg/kg droge stof)		S	I
	AW	I		
I. Metalen				
antimoon (Sb)	4,0	22	-	20
arsen (As)	20	76	10	60
barium (Ba)	-	920*	50	625
cadmium (Cd)	0,60	13	0,4	6
chrom (Cr)	55	-	1	30
chrom III	-	180	-	-
chrom VI	-	78	-	-
cobalt (Co)	15	190	20	100
koper (Cu)	40	190	15	75
kwik (Hg)	0,15	-	0,05	0,3
kwik (anorganisch)	-	36	-	-
kwik (organisch)	-	4	-	-
lood (Pb)	50	530	15	75
molybdeen (Mo)	1,5	190	5	300
nikkel (Ni)	35	100	15	75
tin (Sn)	6,5	-	-	-
vanadium (V)	80	-	-	-
zink (Zn)	140	720	65	800
II. Anorganische verbindingen				
chloride	-	-	100 (mg/l)	-
cyaniden-vrij	3	20	5	1500
cyaniden-complex	5,5	50	10	1500
thiocynaat	6,0	20	-	1500
III. Aromatische verbindingen				
benzeen	0,20	1,1	0,2	30
ethylbenzeen	0,20	110	4	150
tolueen	0,20	32	7	1000
xylenen	0,45	17	0,2	70
styreen (vinylbenzeen)	0,25	86	6	300
fenol	0,25	14	0,2	2000
oresolen (som)	0,30	13	0,2	200
dodecylbenzeen	0,35	-	-	-
aromatische oplosmiddelen (som)	2,5	-	-	-
IV. Polycyclische aromatische koolwaterstoffen (PAK's)				
naftaleen	-	-	0,01	70
antraceen	-	-	0,0007	5
fenantreen	-	-	0,003	5
fluoranteen	-	-	0,003	1
benzo(a)antraceen	-	-	0,0001	0,5
chryseen	-	-	0,003	0,2
benzo(a)pyreen	-	-	0,0005	0,05
benzo(ghi)peryleen	-	-	0,0003	0,05
benzo(k)fluoranteen	-	-	0,0004	0,05
indeno(1,2,3cd)pyreen	-	-	0,0004	0,05
PAK (som 10)	1,5	40	-	-
V. Gechloreerde koolwaterstoffen				
vinylchloride	0,10	0,1	0,01	5
dichloormethaan	0,10	3,9	0,01	1000
1,1-dichloorethaan	0,20	15	7	900
1,2-dichloorethaan	0,20	6,4	7	400
1,1-dichlooretheen	0,30	0,3	0,01	10
1,2-dichlooretheen (cis- en trans-)	0,30	1	0,01	20
dichloopropanen	0,80	2	0,8	80
trichloormethaan (chloroform)	0,25	5,6	6	400
1,1,1-trichloorethaan	0,25	15	0,01	300
1,1,2-trichloorethaan	0,3	10	0,01	130
trichlooretheen (Tri)	0,25	2,5	24	500
tetrachloormethaan (Tetra)	0,30	0,7	0,01	10
tetrachlooretheen (Per)	0,15	8,8	0,01	40
monochloorbenzeen	0,20	15	7	180
dichloorbenzenen	2,0	19	3	50
trichloorbenzenen	0,015	11	0,01	10
tetrachloorbenzenen	0,0090	2,2	0,01	2,5
pentachloorbenzeen	0,0025	6,7	0,003	1
hexachloorbenzeen	0,0085	2,0	0,0009	0,5
monochloorfenolen(som)	0,045	54	0,3	100
dichloorfenolen (som)	0,20	22	0,2	30
trichloorfenolen (som)	0,0030	22	0,03	10
tetrachloorfenolen (som)	0,015	21	0,01	10
pentachloorfenol	0,0030	12	0,04	3
PCB's (som 7)	0,020	1	0,01	0,01
chloornaftaleen (som)	0,070	23	-	6
monochlooranilinen (som)	0,20	50	-	30
dioxine (som I-TEQ)	0,000055	0,00018	-	-
pentachlooraniline	0,15	-	-	-

* De norm voor barium geldt alleen voor die situaties waarbij duidelijk sprake is van antropogene bodemverontreiniging. Voor overige situaties is de norm voor barium tijdelijk buiten werking gesteld.

Bijlage 5 Toetsingskader Circulaire bodemsanering

Stof/niveau	voorkomen in:		Grondwater (µg/l opgelost, tenzij anders vermeld)	
	Grond/sediment (mg/kg droge stof)		S	I
	AW	I		
VI. Bestrijdingsmiddelen				
chlooraan	0,0200	4	0,02 ng/l	0,2
DDT (som)	0,20	1,7	-	-
DDE (som)	0,10	2,3	-	-
DDD (som)	0,020	34	-	-
DDT/DDE/DDD (som)	-	-	0,004 ng/l	0,01
aldrin	-	0,32	0,009 ng/l	-
dieldrin	-	-	0,1 ng/l	-
endrin	-	-	0,04 ng/l	-
drins (som)	0,015	4	-	0,1
α-endosulfan	0,00090	4	0,2 ng/l	5
α-HCH	0,0010	17	33 ng/l	-
β-HCH	0,0020	1,6	8 ng/l	-
γ-HCH (lindaan)	0,0030	1,2	9 ng/l	-
HCH-verbindingen (som)	-	-	0,05	1
heptachloor	0,00070	4	0,005 ng/l	0,3
heptachloorepoxide (som)	0,0020	4	0,005 ng/l	3
hexachloorbutadieen	0,003	-	-	-
organochloorhoudende bestrijdingsmiddelen (som landbodem)	0,0075	-	-	-
azinfos-methyl	0,15	2,5	0,05-16 ng/l	0,7
organotin verbindingen (som)	0,065	-	-	-
tributyltin (TBT)	0,55	4	0,02	50
MCPA	0,035	0,71	29 ng/l	150
atracine	0,15	0,45	2 ng/l	50
carbaryl	0,017	0,017	9 ng/l	100
carbofuran	0,60	-	-	-
4-chloormethylfenolen (som)	0,090	-	-	-
niet-chloorhoudende bestr.mid. (som)	-	-	-	-
VII. Overige verontreinigingen				
asbest	-	100	-	-
cyclohexanon	2,0	150	0,5	15000
dimethyl ftalaat	0,045	82	-	-
diethyl ftalaat	0,045	53	-	-
di-isobutylftalaat	0,045	17	-	-
dibutyl ftalaat	0,070	36	-	-
butyl benzylftalaat	0,070	48	-	-
dihexyl ftalaat	0,070	220	-	-
di(2-ethylhexyl)ftalaat	0,045	60	-	-
ftalaten (som)	-	-	0,5	5
minerale olie	190	5000	50	600
pyridine	0,15	11	0,5	30
tetrahydrofuran	0,45	7	0,5	300
tetrahydrothiofeen	1,5	8,8	0,5	5000
tribroommethaan	0,20	75	-	630
ethyleenglycol	5,0	-	-	-
diethyleenglycol	8,0	-	-	-
acrylonitril	2,0	-	-	-
formaldehyde	2,5	-	-	-
isopropanol (2-propanol)	0,75	-	-	-
methanol	3,0	-	-	-
butanol (1-butanol)	2,0	-	-	-
butylacetaat	2,0	-	-	-
ethylacetaat	2,0	-	-	-
methyl-tert-butyl ether (MTBE)	0,20	-	-	-
methylethylketon	2,0	-	-	-

Bodemtypecorrectie

Anorganische verbindingen

$$Lb = Lst * \frac{a + b * \% \text{ lut.} + c * \% \text{ org. st.}}{a + b * 25 + c * 10}$$

Lb is interventiewaarden geldend voor de te beoordelen bodem (mg/kg); Lst is interventiewaarde voor de standaardbodem (mg/kg); % lut. is gemeten percentage lutum in de te beoordelen bodem; % org. st. is gemeten percentage organisch stof in de te beoordelen bodem; A, B en C zijn constanten afhankelijk van de stof; Voor toepassing van de bodemtypecorrectie bij achtergrondwaarden wordt in de bovenstaande formule de interventiewaarde vervangen door achtergrondwaarden.

Bijlage 5 Toetsingskader Circulaire bodemsanering

STOF	a	b	c
arsen	15	0,4	0,4
barium	30	5	0
beryllium	8	0,9	0
cadmium	0,4	0,007	0,021
chromium	50	2	0
cobalt	2	0,28	0
koper	15	0,6	0,6
kwik	0,2	0,0034	0,0017
lood	50	1	1
nikkel	10	1	0
tin	4	0,6	0
vanadium	12	1,2	0
zink	50	3	1,5

Organische verbindingen

$$Lb = Lst * \frac{\% \text{ org. st.}}{10}$$

Lb is interventiewaarden geldend voor de te beoordelen bodem (mg/kg); **Lst** is interventiewaarde voor de standaardbodem (mg/kg); **% org. st.** is gemeten percentage organisch stof in de te beoordelen bodem; Voor bodems met gemeten organisch stofgehaltes van meer dan 30% respectievelijk minder dan 2%, worden gehalten van respectievelijk 30% en 2% aangehouden. Voor toepassing van de bodemtypecorrectie bij achtergrondwaarden wordt in de bovenstaande formule de interventiewaarde vervangen door achtergrondwaarde.

Nader onderzoek

De tussenwaarde (T) is het toetsingscriterium ten behoeve van een nader onderzoek. Wordt de tussenwaarde overschreden, dan is een nader onderzoek, op korte termijn, noodzakelijk.

$$T = 0,5 * (AW + I)$$

T is de tussenwaarde; AW is de achtergrondwaarde en I is de interventiewaarde.

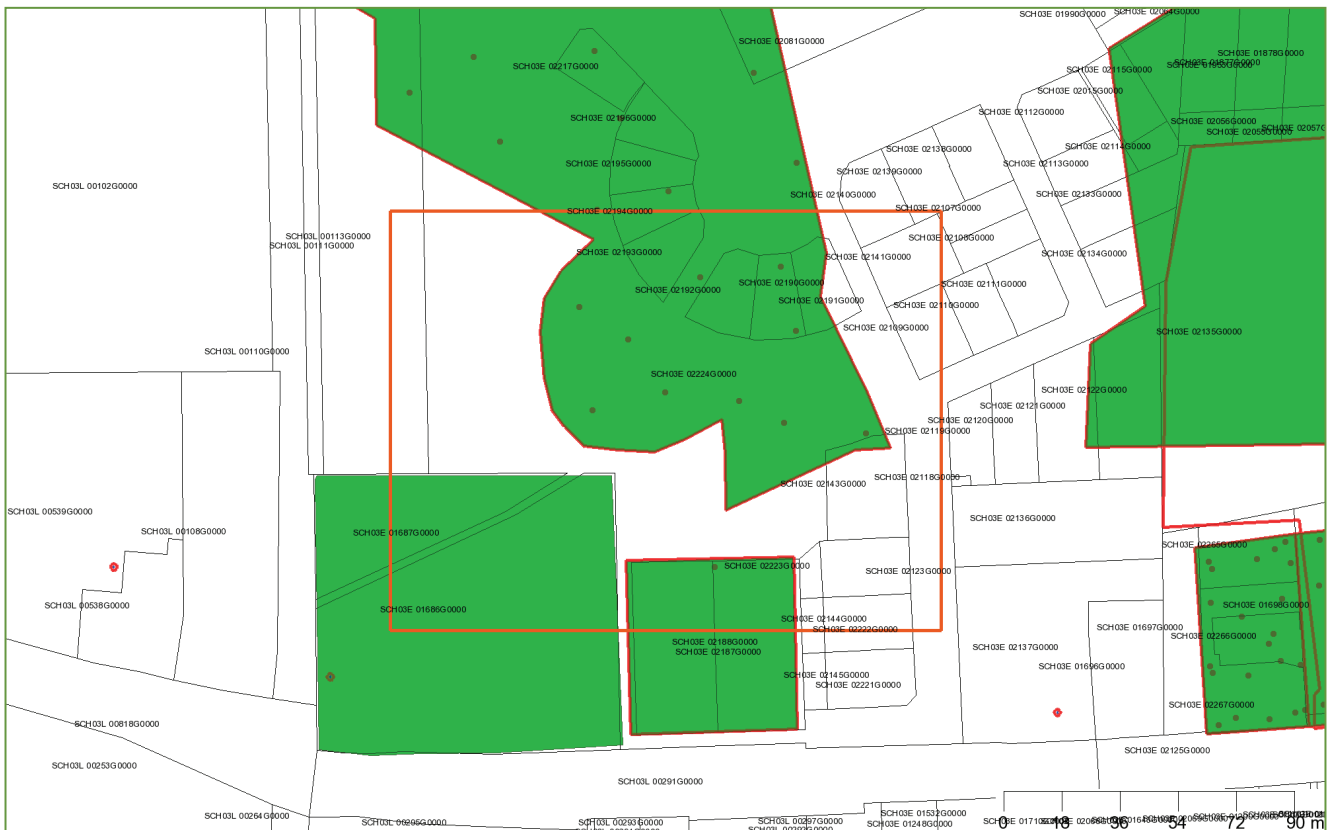
Bijlage 6 Geraadpleegde bronnen

Informatiebron	Geraadpleegd (ja/nee)	Toelichting		
		Datum kaartmateriaal		Opmerkingen
Informatie uit kaartmateriaal etc.		Datum kaartmateriaal		Opmerkingen
Historische topografische kaart	ja	1955-heden		Watwaswaar
Luchtfoto	ja	2014		Bingmaps
Informatie uit themakaarten		Datum bron/ kaartmateriaal		Opmerkingen
Bodemkaart Nederland	ja	1974		Alterra
Grondwaterkaart Nederland	ja	1995		TNO
Bodemloket.nl	ja	2014		
Informatie van eigenaar / terreingebruiker / opdrachtgever		Datum uitgevoerd	Contactpersoon	Opmerkingen
Historisch gebruik locatie	ja	11 -8-2014	N. Drillenburg	
Huidig gebruik locatie	ja			
Huidig gebruik belendende percelen (vanuit onderzoekslocatie)	ja			
Toekomstig gebruik locatie	ja			
Calamiteiten/resultaten voorgaande bodemonderzoeken	ja			
Verhardingen/kabels en leidingen locatie	ja			
Informatie van gemeente		Datum uitgevoerd	Contactpersoon	Opmerkingen
Archief Bouw- en woningtoezicht	ja	11 -8-2014	N. Drillenburg	
Archief Wet milieubeheer en Hinderwet	ja			
Archief ondergrondse tanks	ja			
Archief bodemonderzoeken	ja			
Gemeenteambtenaar milieuzaken	ja			
Informatie uit terreininspectie		Datum uitgevoerd		Opmerkingen
Historisch gebruik locatie	ja	18-8-2014	R. van den Berg	
Huidig gebruik locatie	ja			
Huidig gebruik belendende percelen (vanuit onderzoekslocatie)	ja			
Verhardingen	ja			

Bijlage 7 Bodemrapportage ODBN

Bodemrapportage

Dynamisch rapport - 8/14/2014



Legenda			
	Geselecteerd perceel		Adreslocatie
	Locatie		Tank
	Onderzoek		Kadastrale kaart
	Boorpunt		

Coördinaten volgens RDM (Rijksdriehoeksmeting)

Middelpunt: X 175027 Y 417330 meter

Informatie over geselecteerd gebied

Locaties

Mgr. Suysstraat 6

Kadastrale percelen

Geen gegevens beschikbaar

Onderzoeken bij locatie

Naam	Rapportnummer	Datum rapport	Onderzoeksbureau
Verkennd Onderzoek 1	SLU.68003	31-03-2003	Van Oort Bodemonderzoek

Tanks bij locatie

Geen gegevens beschikbaar

Mgr. Suijsstraat ong.

Kadastrale percelen

Geen gegevens beschikbaar

Onderzoeken bij locatie

Naam	Rapportnummer	Datum rapport	Onderzoeksbureau
Verkennd Onderzoek 1	2004/rs4834a.doc/1rs/hvh	11-08-2004	Öko-Care

Tanks bij locatie

Geen gegevens beschikbaar

Onderzoeken

De monsters zijn onderzocht door diverse milieulaboratoria. De monsters van de locatie zijn onderzocht op een breed analysepakket (conform de NVN 5740 of NEN 5740).

Mgr. Suysstraat 6: Verkennd Onderzoek 1 SLU.68003 31-03-2003

Naam	Verkennd Onderzoek 1
Rapportnummer	SLU.68003
Datum rapport	31-03-2003
Onderzoeksbureau	Van Oort Bodemonderzoek
Aanleiding	

Opmerkingen	<p>Conclusies:</p> <p>Zintuiglijke waarnemingen: sporen puin aangetroffen in de bovengrond</p> <p>Bovengrond: minerale olie >S</p> <p>Ondergrond: geen verhoogde concentraties</p> <p>Grondwater: chroom, koper, kwik, nikkel, zink >S</p> <p>Grondwaterstromingsrichting: niet gemeten</p> <p>Conclusie Gemeente: onbekend</p> <p>Astbestonderzoek: n.v.t.</p> <p>Conclusies:</p> <p>Zintuiglijke waarnemingen: sporen puin aangetroffen in de bovengrond</p> <p>Bovengrond: minerale olie >S</p> <p>Ondergrond: geen verhoogde concentraties</p> <p>Grondwater: chroom, koper, kwik, nikkel, zink >S</p> <p>Grondwaterstromingsrichting: niet gemeten</p> <p>Conclusie Gemeente: onbekend</p> <p>Astbestonderzoek: n.v.t.</p>
Conclusie	<p>Zintuiglijke waarnemingen: sporen puin aangetroffen in de bovengrond</p> <p>Bovengrond: minerale olie >S</p> <p>Ondergrond: geen verhoogde concentraties</p> <p>Grondwater: chroom, koper, kwik, nikkel, zink >S</p> <p>Grondwaterstromingsrichting: niet geme</p>

Mgr. Suijsstraat ong.: Verkennend Onderzoek 1 2004/rs4834a.doc/1rs/hvh 11-08-2004

Naam	Verkennend Onderzoek 1
Rapportnummer	2004/rs4834a.doc/1rs/hvh
Datum rapport	11-08-2004
Onderzoeksbureau	Öko-Care

Aanleiding	
Opmerkingen	
Conclusie	Bovengrond <S Ondergrond <S Grondwater Chroom >S Kwik>S Zink>S Xilenen(som)>S Asbest onderzoek n.v.t. Hypothese niet verdacht verworpen Geen beperkingen


Langstraat 2 Reek: Historisch onderzoek 13.704 26-02-2013

Naam	Historisch onderzoek
Rapportnummer	13.704
Datum rapport	26-02-2013
Onderzoeksbureau	AMITEC BV
Aanleiding	Bouwvergunning
Opmerkingen	
Conclusie	Historisch onderzoek. Geen aanwijzingen voor potentiële bodemverontreiniging.

Tanks niet behorende bij een bodemlocatie

Geen gegevens beschikbaar

Luchtfoto



Coördinaten volgens RDM (Rijksdriehoeksmeting)

Middelpunt: X 175027 Y 417330

Buffer: 25 meter

Bestemmingsplan CPO Rosmolen Reek

Bijlage 2: Zienswijzeverslag Bestemmingsplan CPO Rosmolen Reek



1. INLEIDING

1.1 Aanleiding

Het bestemmingsplan “CPO Rosmolen Reek” maakt het mogelijk om acht woningen te bouwen aan de Rosmolen te Reek. De woningen worden gebouwd op basis van Collectief Particulier Opdrachtgeverschap.

1.2 Procedure

Het ontwerpbestemmingsplan heeft op grond van artikel 3.8 van de Wet ruimtelijke ordening met ingang van 24 januari 2015 tot en met 6 maart 2015 (dus gedurende zes weken) ter inzage gelegen. Gedurende deze termijn heeft iedereen de gelegenheid gehad te reageren op het plan. Tijdens deze termijn heeft de gemeente één reactie (“zienswijze”) ontvangen ten aanzien van het ontwerpbestemmingsplan.

1.3 Leeswijzer

In hoofdstuk 2 is de ontvangen zienswijze samengevat en is aangegeven wat met de reactie wordt gedaan in het bestemmingsplan.

Wij vinden de zienswijze ontvankelijk. “Ontvankelijk” betekent dat de indieners aan alle eisen hebben voldaan om een zienswijze in te dienen. (Op zienswijzen die niet ontvankelijk zijn, hoeven wij niet inhoudelijk in te gaan.)

In hoofdstuk 3 wordt een ambtshalve wijziging verwoord.

Deze nota behoort bij het voorstel van burgemeester van wethouders aan ons, en bij ons besluit over de vaststelling van het bestemmingsplan.

De gemeenteraad van Landerd

2. VERSLAG VAN DE ZIENSWIJZEN

Zienswijze 1

Samenvatting

Reclamant verzoekt om de breedte van het bouwblok van de tweekappers aan te passen naar 13 meter zodat er flexibiliteit wordt geboden in de breedte van de woningen.

Reclamant verzoekt verder om het bouwblok aan de oostzijde naar voren, naar de zijde van de openbare weg, te schuiven, zodat eenzelfde situatie ontstaat als aan de westzijde.

Besluit

Wij vinden de zienswijze gegrond.

Wijziging van het bestemmingsplan

Het middelste bouwblok op de verbeelding verbreden met 1 meter naar een breedte van 13 meter.

Toelichting van de gemeenteraad

Het middelste bouwblok kan iets worden vergroot. Daartegen is geen bezwaar. De situatie wijzigt er ruimtelijk nauwelijks mee.

Bij verschuiving van het oostelijke blokje in de richting van de openbare weg, verschuiven de achterste hoekpunten van het blokje naar de toekomstige perceelsgrenzen. De indiener van de zienswijze heeft aangegeven dat dit bij nader inzien geen wenselijke situatie is en heeft aangegeven dat dit deel van de zienswijze niet meer aan de orde is.

3. AMBTSHALVE AANPASSINGEN

Er is één ambtshalve aanpassingen doorgevoerd in het bestemmingsplan:

Aanpassing van de verbeelding (kaart)

In het vast te stellen bestemmingsplan wordt de aanduiding “aaneengebouwd” van het meest westelijke blokje verwijderd van de verbeelding. Daarmee wordt de bouw van 1, 2 of 3 woningen toegestaan en biedt het vast te stellen bestemmingsplan meer flexibiliteit dan het ontwerpbestemmingsplan.