


Nieuwbouw van paardenstal en kantine
Schaijksestraat 2, Reek

Bijlagen 2

Formulier vrijstelling bodemonderzoek





Formulier historische toets t.b.v. vrijstelling bodemonderzoek

GEGEVENS BOUWLOCATIE	
Adres	Schuyksestraat 2
Postcode en plaats	5375 KC Reek
Kadastrale gegevens	gemeente: Landgraaf (Schuyk) nummer: 4 sectie: 421/422
Naam eigenaar	Farm de Swart
Adres eigenaar	Schuyksestraat 2
Postcode en plaats	5375 KC Reek
Telefoonnummer	0486 415174
Kwaliteitsklasse volgens bodemkwaliteitskaart (ontgravingskaart)	<input checked="" type="checkbox"/> schoon <input type="checkbox"/> wonen <input type="checkbox"/> industrie
Wat is het huidig gebruik van de locatie?	manager
Wat is het voormalig gebruik van de locatie?	manager
Bedraagt de verblijfsduur voor mensen in het bouwwerk meer dan 2 uur per dag?	<input checked="" type="checkbox"/> ja in kantoor <input type="checkbox"/> nee
Is op de locatie sprake van een geval van bodemverontreiniging waarvoor de provincie het bevoegd gezag is?	<input type="checkbox"/> geen Wbb locatie (of niet-ernstig) <input type="checkbox"/> Wbb locatie (ernstig), Wbb-code: <input checked="" type="checkbox"/> onbekend
Is er op de locatie een bedrijf gevestigd (geweest)?	<input type="checkbox"/> nee <input checked="" type="checkbox"/> ja, namelijk manager <input type="checkbox"/> onbekend
Is/zijn er op de locatie gedempte sloten aanwezig?	<input type="checkbox"/> nee <input type="checkbox"/> ja, zo ja, dan locatie aangeven op tekening <input type="checkbox"/> onbekend
Zijn er op de locatie opslagtanks en/of leidingen voor vloeibare brandstof aanwezig (geweest)?	<input type="checkbox"/> nee <input checked="" type="checkbox"/> ja, zo ja, dan locatie aangeven op tekening <input type="checkbox"/> onbekend
Hebben er calamiteiten, morsingen of lekkages van vloeistoffen plaats gevonden?	<input checked="" type="checkbox"/> nee <input type="checkbox"/> ja, zo ja, dan locatie aangeven op tekening <input type="checkbox"/> onbekend
Is de locatie in het verleden opgehoogd?	<input checked="" type="checkbox"/> nee <input type="checkbox"/> ja, met zo ja, dan locatie aangeven op tekening <input type="checkbox"/> onbekend
Zijn er opstallen met asbesthoudend materiaal aanwezig of gesloopt of is er in het verleden asbesthoudend materiaal aanwezig geweest?	<input type="checkbox"/> nee <input checked="" type="checkbox"/> ja, zo ja, dan locatie aangeven op tekening <input type="checkbox"/> onbekend
Is op de locatie bodemonderzoek verricht?	<input checked="" type="checkbox"/> nee <input type="checkbox"/> ja, zo ja, dan bodemonderzoek bijvoegen <input type="checkbox"/> onbekend

in de voormalige hooi opslag is er opslagolie geweest

dak van bestaande manager is nu asbest gel. plaatsen



Formulier historische toets t.b.v. vrijstelling bodemonderzoek

GEGEVENS HERKOMSTLOCATIE (vervolg)	
Is er asbestverdacht materiaal waarneembaar op het maaiveld?	<input checked="" type="checkbox"/> nee <input type="checkbox"/> ja, namelijk
Vinden er op naastgelegen percelen activiteiten plaats (of hebben plaatsgevonden) die tot bodemverontreiniging op de herkomstlocatie kunnen leiden?	<input checked="" type="checkbox"/> nee <input type="checkbox"/> ja, namelijk <input type="checkbox"/> onbekend
Is er andere informatie beschikbaar met betrekking tot mogelijke bodemverontreiniging?	<input checked="" type="checkbox"/> nee <input type="checkbox"/> ja, namelijk

Eventuele opmerking(en)

zie bijlagen, situatie tekening

Ondertekening

Naam:

Made Cobussen S2Phu

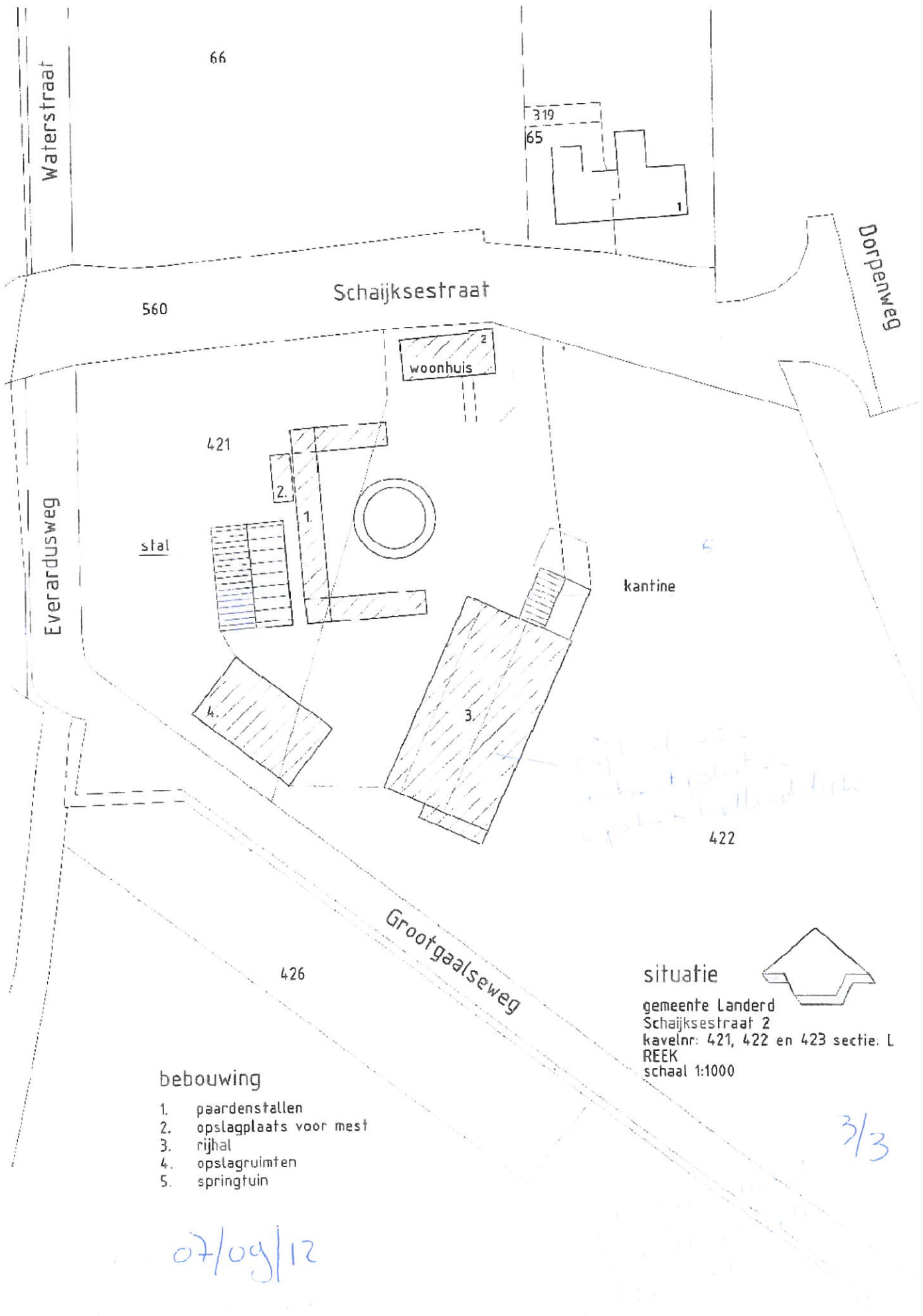
Plaats:

Schaik

Datum:

07/09/12

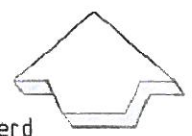
Handtekening:



- bebouwing
- 1. paardenstallen
 - 2. opslagplaats voor mest
 - 3. rijhal
 - 4. opslagruimten
 - 5. springtuin

situatie

gemeente Landerd
 Schaijksestraat 2
 kavelnr: 421, 422 en 423 sectie. L
 REEK
 schaal 1:1000



07/09/12

3/3