

College van burgemeester en wethouders  
 van de gemeente Weststellingwerf  
 Postbus 60  
 8470 AB WOLVEGA

Registratiedatum: <b>8/7</b>	Registratienr.: <b>2010-026922</b>
Uitdrukkende afhandeldingsdatum:	
Afdeling: <b>le</b>	Behandelend ambtenaar: Paraaf:
Afstemming met andere afdelingen:	Datum: Paraaf:
Product:	Productnr.:
Beslissing onder mandaat: ja/nee (z.s. nee, gebruik formulier vervolgsprocedure)	
Schriftelijke besluistenlijst	Datum: Paraaf D.V.:

Leeuwarden, 6 juli 2010  
 Verzonden, **07 JUL 2010**

Ons kenmerk : 00901592  
 Afdeling : Ruimte  
 Behandeld door : G. van der Wielen-Berg / (058) 292 57 78 of g.vanderwielen@fryslan.nl  
 Uw kenmerk : 2010-028198/u/LE  
 Bijlage(n) :

Onderwerp : voorontwerp bestemmingsplan Mijnbouwlocatie Vinkega

Geacht college,

Op 18 juni 2010 is bovengenoemd plan ter advisering ontvangen.

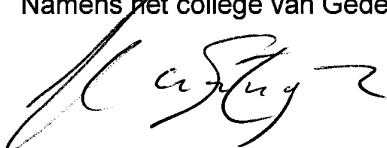
De provinciale belangen in het plan zijn op een juiste wijze verwerkt.

Het plan geeft overigens geen aanleiding tot opmerkingen.

Wanneer het ontwerpplan ter inzage wordt gelegd, acht ik toezending van het plan niet nodig.

Hoogachtend,

Namens het college van Gedeputeerde Staten,



drs. M.H.J. Stijnen  
 Hoofd afdeling Ruimte

**Van:** Leereveld, Frank [F.Leereveld@staatsbosbeheer.nl]  
**Verzonden:** woensdag 7 juli 2010 17:18  
**Aan:** Info  
**CC:** Benedictus, Dennis  
**Onderwerp:** Vooroverleg ex. 3.1.1 Bro

Gericht aan de heer R. Hekman.

Uw Referentienummer: 2010-028125/u/LE.  
Ons ingekomen briefnummer 2010-1823.

Hierbij wil ik namens Staatsbosbeheer reactie geven op uw brief van 16 juli jongstleden betreffende het overleg ex. Artikel 3.1.1 Bro, voorontwerp bestemmingsplan "Mijnbouwlocatie Vinkega".

Staatsbosbeheer heeft geen bezwaar tegen het voorontwerpbestemmingsplan "Mijnbouwlocatie Vinkega". Met Vermillion is kortgeleden een gebruiksovereenkomst afgesloten (ingaaude 1 november 2010) voor 30 jaar om door een singel van Staatsbosbeheer een leiding aan te leggen en te hebben. De lengte van de doorkruizing is 37 meter met een belemmerende en werkstrook breedte van 2 meter.

Ik ga ervan uit dat ik u hiermee voldoende heb geïnformeerd.

Met vriendelijke groet,  
Staatsbosbeheer

**ing. F.G.M. Leereveld**  
**districtshoofd Stellingwouden-Veenpolders**

Regio Noord | Trompsingel 1 | 9724 CX Groningen | Postbus 333 | 9700 AH Groningen  
T 050-7074463 | F 050-7074400 | M 06-22992614 |  
E f.leereveld@staatsbosbeheer.nl |  
[I www.staatsbosbeheer.nl](http://www.staatsbosbeheer.nl)

Dit bericht kan informatie bevatten die niet voor u is bestemd. Indien u niet de geadresseerde bent of dit bericht abusievelijk aan u is

Staatsbosbeheer is gevestigd te Driebergen-Rijsenburg, Handelsregister nummer: 30263544

This message may contain information that is not intended for you. If you are not the addressee or if this message was sent to you by m.

Staatsbosbeheer has its seat at Driebergen-Rijsenburg, Commercial Register number: 30263544

# BRANDWEER

## Fryslân



Gemeente Weststellingwerf  
 Aan het college van Burgemeester en Wethouders  
 T.a.v.: de heer R. Hekman  
 Postbus 60  
 8470 AB WOLVEGA

Postbus 612  
 8901 BK LEEUWARDEN  
 Revisusstraat 1  
 T 088 22 99 666  
 F 088 22 99 661  
 I www.brandweefryslan.nl  
 E info@brandweefryslan.nl

Datum 13 juli 2010 Behandeld door S. Veerbeek  
 Onze referentie BRWU10/193 Door kiesnummer (088) 22 99 602  
 Uw referentie E-mail r.degroot@brandweefryslan.nl  
 Uw brief van 16 juni 2010 Bijlagen 1  
 Onderwerp Advies externe veiligheid inzake Bestemmingsplan "Mijnbouwlocatie Vinkega"

Geacht College,

Op 21 juni 2010 heeft u aan ons ter advisering het bestemmingsplan "Mijnbouwlocatie Vinkega" toegezonden, met de vraag eventuele opmerkingen aan u te richten.

In deze brief worden onze bevindingen en ons advies weergegeven. In dit advies richten wij ons op het optimaliseren van de veiligheidssituatie; wij gaan niet in op de vraag of het groepsrisico aanvaardbaar is.

### Conclusies

Dit bestemmingsplan maakt een mijnbouwlocatie in de gemeente Weststellingwerf mogelijk. Deze locatie is bedoeld om aardgas te winnen. Daarnaast wordt een pijpleiding van ongeveer 900 meter mogelijk gemaakt. Deze leiding dient voor het transporteren van het gas en sluit aan op het naastgelegen, bestaande, buisleidingtracé.

De brandweer heeft in haar advies gekeken naar een aantal aspecten voor deze risicobron:

- plaatsgebonden risico
- groepsrisico
- nieuwe ruimtelijke ontwikkelingen
- bestrijdbaarheid
- zelfredzaamheid

Onderstaand zijn de conclusies opgenomen.

### Mijnbouwlocatie

Op en rondom de mijnbouwlocatie zijn een aantal plaatsgebonden risicocontouren geldig. Uit de meegeleverde QRA blijkt dat deze contouren echter niet over de bouwlocatie heen vallen.

2010-027045/1

Uiterlijke afsluitingsdatum: 12.7.10		
Afdeling: LEIRB	Beoordelaar: [ ]	Startat: [ ]
Afstemming met andere afdelingen:	Planm.:	Rechts: [ ]
Product:	Productnr.:	
Beslissing onder mandaat: ja/nee (zo nee, gebruik formele wettelijke procedure)		
<b>Meiïnoar foarút</b>		
Schriftelijke besluitenlijst	Datum:	Paraaf DIV:



# BRANDWEER

## Fryslân



Aan de hand hiervan concludeert Brandweer Fryslân dat zich op het gebied van het plaatsgebonden risico geen knelpunten voordoen.

Door de afwezigheid van enige bebouwing, en daarmee bewoners of gebruikers van deze bebouwing, was het in de QRA niet mogelijk om de hoogte van het groepsrisico te berekenen. Dit gegeven, in combinatie met de afwezigheid van enige bebouwing, concludeert Brandweer Fryslân dat er zich geen knelpunten voordoen wat betreft deze ontwikkeling.

### *Buisleiding*

Vanaf de gaswinlocatie wordt een buisleiding aangelegd die ongeveer 900 meter verderop aansluit op een bestaande leiding. Deze bestaande leiding heeft een diameter van 6 inch, een werkdruk van 89 bar en een dodelijk effectgebied van 100 meter.

Het nieuw aan te leggen stuk buisleiding zal een PR 10<sup>-6</sup> contour hebben van 0 meter. Uitgaande van het bestaande tracé zal de leiding dezelfde kenmerken hebben als het bestaande tracé en daarmee ook een dodelijk effectgebied hebben van ongeveer 100 meter.

In de directe nabijheid van het nieuwe tracé liggen een aantal woningen. Mede aan de hand van de professionele risicokaart constateert Brandweer Fryslân dat de aanwezigheid van deze woningen geen knelpunten opleveren op het gebied van externe veiligheid.

### *Bestrijdbaarheid van mogelijke incidenten*

In het advies van de regionale Brandweer wordt altijd rekening gehouden met de plaatselijke situatie(s) en wat dit betekent voor het desbetreffende lokale korps dat als eerste ter plaatse komt in het geval van een calamiteit.

In dit kader wordt altijd gekeken naar de volgende aspecten:

#### ▪ Bereikbaarheid

Een goede bereikbaarheid wordt gekenmerkt door de mogelijkheid van tweezijdig aanrijden. Hiermee wordt ondermeer voorkomen dat de route waarlangs men een gebied probeert te ontruimen ook gebruikt wordt voor de aanvoer van materieel en menskracht voor de hulpdiensten.

De locatie is in principe van twee zijden te bereiken. Hiermee kan geconcludeerd worden dat de bereikbaarheid op orde is.

#### ▪ Bluswatervoorzieningen

In het buitengebied is bluswater vaak een problematisch aspect van de rampbestrijding. Doordat er minder brandkranen aanwezig zijn, is de Brandweer genoodzaakt het water van verder te halen of zelfs uit andere bronnen te putten, zoals bijvoorbeeld sloten of vaarten.

Voor deze specifieke locatie geldt dat het primaire bluswater, bestaande uit een brandkraan, binnen 20 meter bereikbaar is. Het secundaire bluswater is echter minder goed bereikbaar, dit ligt op meer dan 700 meter en is bovendien moeizaam bereikbaar. Dit zou in geval van een incident tot knelpunten kunnen leiden.



# BRANDWEER

## Fryslân



- Opkomsttijd van het lokale korps

De opkomsttijd voor deze locatie bedraagt ongeveer 10 minuten. Dit betekent dat de brandweer na pas een kwartier kan beginnen met de bestrijding van het incident. In dat opzicht zijn een goede bereikbaarheid van het bluswater en de aanwezigheid van een aanvalsplan van grote waarde.

Bovengenoemde aspecten worden uitgebreid beschreven in de "*Handreiking Proactie Fryslân*". Dit document is opgesteld door Brandweer Fryslân ter ondersteuning van lokale korpsen bij het beoordelen van nieuwe ruimtelijke ontwikkelingen. De handreiking is bij dit advies bijgesloten.

### *Zelfredzaamheid*

Zelfredzaamheid is het zichzelf kunnen onttrekken aan een dreigend gevaar, zonder daadwerkelijke hulp van hulpdiensten. Dit kan door schuilen en indien nog mogelijk, vluchten uit het bedreigde gebied. In het voorliggende bestemmingsplan zijn geen personen aanwezig in de nabijheid van de locatie. Hiermee kan geconcludeerd worden dat zelfredzaamheid geen knelpunten op zal leveren voor dit plan.

### *Aanvalsplannen*

Een aanvalsplan is een overzicht van een gebouw of specifieke locatie waarin nuttige informatie staat weergegeven voor een blusploeg. Doel hiervan is om in de eerste fase van de incidentbestrijding cruciale informatie voorhanden te hebben. Het is daarom van belang dat er voor dergelijke locaties een aanvalsplan beschikbaar is. Het is Brandweer Fryslân niet bekend of er voor deze locatie al een aanvalsplan aanwezig is, of ontwikkeld wordt.

### **Advies**

In overeenstemming met bovenstaande conclusies adviseert Brandweer Fryslân om:

- De risicocontouren op de plankaart op te nemen, dit dient met name een signaleringsfunctie voor toekomstige ontwikkelingen.
- In de toekomst kwetsbare ontwikkelingen binnen de invloedsgebieden van de buisleiding en de win locatie uit te sluiten.
- Na te gaan wat de mogelijkheden zijn om alternatieve bluswatervoorzieningen te realiseren nabij de locatie.
- In overleg met de lokale brandweer een aanvalsplan voor deze locatie op te stellen.
- Indien er reeds een aanvalsplan aanwezig is voor de locatie deze ook te delen met de lokale brandweer. Zij zijn immers voor een groot deel afhankelijk deze informatie.
- Contact te zoeken met Brandweer IBOW, omtrent de in deze brief genoemde proactie aspecten. Brandweer IBOW is immers meer op de hoogte van de plaatselijke situatie en hiervan afhankelijk bij de afhandeling van eventuele incidenten.

Voor advies inzake de mogelijkheden tot voorbereiding van bestrijding en beperking van de omvang van (zwaar) ongeval in het plangebied als gevolg van activiteiten die niet onder het BEVI of cRVNGS vallen, verwijzen wij u naar de intergemeentelijke brandweer Oost- en Weststellingwerf (IBOW).

Mocht u naar aanleiding van bovenstaande nog vragen hebben, dan kunt u contact opnemen met dhr. R. de Groot van de afdeling Risicobeheersing, te bereiken via 088 – 22 99 602.



# BRANDWEER

## Fryslân



Graag willen wij van u vernemen hoe ons advies binnen uw organisatie wordt verwerkt. Deze informatie willen wij gebruiken bij de verdere ontwikkeling van onze adviestaak.

Een afschrift van deze brief zenden wij ter kennisname aan dhr. P. Bouman, commandant van Brandweer IBOW.

Wij gaan ervan uit hiermee te hebben voldaan aan uw adviesaanvraag.

Hoogachtend,  
namens het dagelijks bestuur van de Hulpverleningsdienst,

ir. E. Boetes MCDM  
Hoofd afdeling Risicobeheersing



Meïinoar foarút





# W E T T E R S K I P F R Y S L Â N

Gemeente Weststellingwerf  
T.a.v. de heer R. Hekman  
Postbus 60  
8470 AB WOLVEGA

Registratiedatum: 15/7	Registratienr.: 2010-027075/i	
Uiterlijke afhandeldingsdatum:		
Afdeling: Re	Behandelend ambtenaar:	Paraaf:
Afstemming met andere afdelingen:	Datum:	Paraaf:
Product:	Productnr.:	
Gescheiding onder mandaat: ja/nee (zo nee, gebruik formulier vervolgprocedure)		
Schrittelijke beslutenlijst	Datum:	Paraaf Div:

Leeuwarden, 13 juli 2010  
Bijlage(n):

**Verzonden**

Ons kenmerk: WFN1009898  
Tel: 058 292 2295 / J.P. van der Kloet

cluster Plannen  
Uw kenmerk: 2010-028196/u/LE

**13 JULI 2010**

Onderwerp:  
Wateradvies bestemmingsplan Mijnbouwlocatie Vinkega

Geachte heer Hekman,

Op 18 juni ontvingen wij uw brief waarin u vraagt om een watertoets betreffende het voorontwerpbestemmingsplan Mijnbouwlocatie Vinkega. Deze brief vormt het wateradvies voor dit plan.

### Compensatie verharding

Het betreffende plan maakt geen realisatie van verhard oppervlak mogelijk. Het verhard oppervlak is in 2009 reeds gerealiseerd en gecompenseerd.

### Afvalwater- en regenwatersystemen

In paragraaf 5.4 van het bestemmingsplan geeft u aan dat geen Wvo-vergunning vereist is. Dit is niet correct. De Wvo is niet meer van kracht, deze is opgegaan in de Waterwet die in december 2009 in werking is getreden.

De lozing van hemelwater vanuit een inrichting wordt gereguleerd via het Besluit algemene regels voor inrichtingen milieubeheer (activiteitenbesluit) onder artikel 3.3. De betreffende inrichting is een type C inrichting, lozing van hemelwater moet formeel worden gemeld via de Activiteitenbesluit Internet Module.

### Hoofdwatgang

Het bouwplan ligt tegen een hoofdwatgang aan. Deze hoofdwatgangen hebben een belangrijke af- en doorvoer functie binnen het stedelijk gebied. Voor het onderhoud van deze watgangen is een opstakel vrije zone van 5 meter vanaf de oever noodzakelijk. In dit gebied kan niet gebouwd worden.

### Waterkwaliteit

Om een goede kwaliteit van water te realiseren moet voorkomen worden dat milieubelastende stoffen in het oppervlaktewater terecht komen. De bouwwijze en onderhoudstechniek moeten emissievrij zijn. Tevens dient gebouwd te worden met milieuvriendelijk en duurzaam materiaal.

**Wetherskip Fryslân**

Postbus 36, 8900 AA Leeuwarden

Telefoon: 058 - 292 22 22 - Fax: 058 - 292 22 23

### Waterwet

Voor alle ingrepen in de waterhuishouding moet tijdig een vergunning worden aangevraagd of een melding worden ingediend in het kader van de Waterwet. Onder ingrepen in het watersysteem worden ook het onttrekken van grondwater en het lozen daarvan op het oppervlaktewater verstaan. Op onze website ([www.wetterskipfryslan.nl/waterwet](http://www.wetterskipfryslan.nl/waterwet)) treft u meer informatie aan over de Waterwet en u kunt daar onder andere ook meldingsformulieren en het aanvraagformulier voor een watervergunning downloaden.


### Proces

Wij gaan er vanuit dat de in deze watertoets vermelde adviezen worden opgevolgd en meegenomen in de verdere planvorming. Wanneer de adviezen worden opgevolgd zien wij met betrekking tot de vaststelling van het bestemmingsplan Mijnbouwlocatie Vinkega geen waterhuishoudkundige bezwaren. Wanneer de in deze watertoets genoemde adviezen worden opgevolgd geven wij een positief wateradvies. De watertoetsprocedure is hiermee wat ons betreft afgerond.

De in deze brief genoemde personen kunt u bereiken via telefoonnummer 058 -292 22 22.

Hoogachtend,

het dagelijks bestuur van Wetterskip Fryslân,  
namens deze,

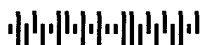


drs. R. Smit,  
clustermanager Plannen.



Gemeente Weststellingwerf  
t.a.v. het College van Burgemeester & Wethouders  
Postbus 60  
8470 AB WOLVEGA

behandeld door J. Huizing  
afdeling REO  
telefoon (0521) 53 82 05  
ons kenmerk 1029-1498-REO-JH  
uw kenmerk 2010-028202/u/LE  
bijlagen



Steenwijk  
(verzendsdatum) 15 juli 2010  
Onderwerp Overleg ex. atikel 3.1.1 Bro

Geacht college,


Op 18 juni 2010 hebben wij uw brief ontvangen, waarin u ons attendeert op het voorontwerpbestemmingsplan "Mijnbouwlocatie Vinkenga".

Wellicht ten overvloede willen wij u attenderen op de Provinciale Ecologische Hoofdstructuur die nabij het plangebied is gelegen. Wij gaan ervan uit dat dit punt bij de Provincie onder de aandacht is gebracht.

Verder zijn er van onze kant geen opmerkingen. Wij wensen u succes met het project.

Hoogachtend,

namens burgemeester en wethouders van Steenwijkerland,  
teamleider ruimtelijke ordening,

ba 

ir. J.J. Vogelaar

Registratiedatum: 19/7	Registratienr.: 2010-027135/1	
Uiterlijke afhandeldingsdatum:		
Afdeling: LE/RB	Behandelend ambtenaar:	Paraaf:
Afstemming met andere afdelingen:	Datum:	Paraaf:
Product:	Productnr.:	
Beslissing onder mandaat: ja/nee (zo nee, gebruik formulier verzoegprocedure)		
Schriftelijke besluitenlijst	Datum:	Paraaf DIV

**Van:** Koos Tahitu [Koos.Tahitu@minvrom.nl] namens Postbus Vin Ruimtelijkeplannen [vin-ruimtelijkeplannen@minvrom.nl]

**Verzonden:** maandag 19 juli 2010 12:58

**Aan:** Hekman, Ronald

**CC:** 'provincie@fryslan.nl'

**Onderwerp:** FW: advies voorontwerpbestemmingsplan Mijnbouwlocatie Vinkega

**Bijlagen:** Uitnodiging enquête Handreiking RO en Milieu.pdf

kenmerk (Holmesnr.): 32650

e-mailadres gemeente: [R.Hekman@weststellingwerf.nl](mailto:R.Hekman@weststellingwerf.nl)

e-mailadres provincie: [provincie@fryslân.nl](mailto:provincie@fryslân.nl)

Aan het college van burgemeester en wethouders van de gemeente Weststellingwerf,  
ter attentie van de heer R. Hekman

Op 15 juni 2010 heb ik uw verzoek ontvangen om advies op grond van artikel 3.1.1. van het Besluit ruimtelijke ordening over het voorontwerpbestemmingsplan "Mijnbouwlocatie Vinkega".

In de brief van 26 mei 2009 aan alle colleges van burgemeester en wethouders heeft de minister van VROM aangegeven over welke nationale belangen uit de Realisatieparagraaf Nationaal Ruimtelijk Beleid (RNRB, TK 2007-2008, 31500 nr. 1) de gemeenten altijd overleg moeten voeren met het Rijk. Gemeenten verzoeken zelf de afzonderlijke rijksdiensten om advies. De VROM-Inspectie coördineert de rijksreactie over voorontwerpbestemmingsplannen, -projectbesluiten en -structuurvisies.

Het bovengenoemde plan geeft de betrokken rijksdiensten geen aanleiding tot het maken van opmerkingen, gelet op de nationale belangen in de RNRB.

#### **Deelname webenquête**

VROM doet onderzoek naar het gebruik van de Handreiking Ruimtelijke Ordening en Milieu. U kunt via een webenquête uw mening geven over deze handreiking. VROM hoort graag uw mening en nodigt u uit om de webenquête in te vullen.

In de bijlage treft u een toelichting aan met meer informatie over de webenquête. Indien u al heeft deelgenomen, wil ik u bedanken voor uw medewerking.

de directeur-inspecteur regio Noord,  
in opdracht,

Hans Nieken  
*adjunct-inspecteur*

#### **DISCLAIMER:**

De informatie verzonden met dit e-mailbericht is uitsluitend bestemd voor geadresseerde. Openbaarmaking, vermenigvuldiging, verspreiding en/of verstrekking aan derden is niet toegestaan. Aan berichten via e-mail kunnen geen rechten ontleend worden. Gebruik van deze informatie door anderen dan de geadresseerde is verboden. U wordt verzocht bij onjuiste adressering de afzender direct te informeren door dit bericht te retourneren.

**Van:** Veen, J.P. van der (Hans) [JP.vd.Veen@overijssel.nl]  
**Verzonden:** maandag 19 juli 2010 10:16  
**Aan:** Hekman, Ronald  
**Onderwerp:** voorontwerpbestemmingsplan mijnbouwlocatie Vinkenga  
**voorontwerpbestemmingsplan:** "Mijnbouwlocatie Vinkenga"

Geachte heer Hekman,

Op 5 juli 2010 hebben wij uw brief ontvangen, waarin u ons attendeert op het voorontwerpbestemmingsplan "Mijnbouwlocatie Vinkenga".

Wij constateren dat het voorontwerpbestemmingsplan niet strijdig is met het Overijsselse provinciale beleid.

Wij wensen u veel succes bij de verdere procedure.

met vriendelijke groet,  
**Ing. J.P. (Hans) van der Veen BPA**  
Beleidsmedewerker Ruimte, Wonen & Bereikbaarheid

**provincie Overijssel**  
Postbus 10078  
8000 GB Zwolle  
[www.overijssel.nl](http://www.overijssel.nl)  
telefoon 038 499 82 52  
telefax 038 425 48 30

Deel je Droom op [www.jijenoverijssel.nl](http://www.jijenoverijssel.nl)

\*\*\*\*\*

Het is mogelijk dat er tijdens het transport van dit bericht fouten

zijn ontstaan zodat het bericht onjuist is overgekomen.

Hiervoor kunnen wij geen aansprakelijkheid erkennen. Indien er sprake

is van een besluit zal de vastgestelde versie per post aan u worden

toegezonden.

Indien er sprake is van overige mededelingen adviseren wij u om bij

twijfel over de juistheid of volledigheid contact met ons op te nemen.

\*\*\*\*\*

Aan:  
de gemeente Weststellingwerf  
t.a.v. de heer Rekman  
Postbus 60  
8470 AB WOLVEGA



Registratiedatum: 21/7	Registratienr.: 2010-028416
Uiterlijke afhandeldingsdatum:	
Afdeling: LE/Rb	Behandelend ambtenaar: Paraaf:
Aanvraag, maar andere afdeling:	Datum: Paraaf:
Productnr.:	
Vooroverleg mandaat: ja/nee (zo nee, gebruik formulier vervolgprocedure)	
Schriftelijke bestuiterlijst	Datum: Paraaf DIV:

Assen, 20 juli 2010  
Ons kenmerk 29/RO/2010008959  
Behandeld door mevrouw M.A. Janssens (0592) 36 57 85  
Uw kenmerk 2010-028416/u/LE  
Onderwerp: Vooroverleg "Mijnbouwlocatie Vinkega"

Geachte heer Rekman,

U hebt ons gevraagd advies uit te brengen over het voorontwerpbestemmingsplan "Mijnbouwlocatie Vinkega" in het kader van artikel 3.1.1 van het Besluit ruimtelijke ordening (Bro).

#### Provinciaal belang

Op basis van de Omgevingsvisie Drenthe (vastgesteld door provinciale staten op 2 juni 2010) is in het bovengenoemde voorontwerp bestemmingsplan het volgende aspect van provinciaal belang.

- Natuur en landschap; ecologische hoofdstructuur (EHS)
- Biodiversiteit; realisatie EHS

Het provinciaal beleid is erop gericht om de biodiversiteit te behouden en te versterken. Dit wordt onder andere verwezenlijkt door de realisatie van de EHS. Beide aspecten zijn van provinciaal belang.

Het voorontwerpbestemmingsplan maakt de winning en transport van aardgas mogelijk. Deze locatie lijkt grote gevolgen te hebben voor de natuur- en landgoedontwikkeling binnen onze provincie. De provincie Drenthe is samen met het Ministerie van LNV, de gemeente Westerveld, de gemeente Steenwijkerland en de eigenaren van het landgoed Eese bezig met de ontwikkeling van een natuur- en landgoedontwikkeling. Reeds vijf jaar zijn wij in overleg om op Drents grondgebied 100 ha nieuwe natuur en twee nieuwe landgoederen te ontwikkelen. In de gemeente Steenwijk zal nog eens 150 ha nieuwe EHS worden ontwikkeld.



Wij hebben gezamenlijk een convenant opgesteld waarin de intenties voor het gebied zijn aangegeven. De provincies Overijssel en Drenthe hechten erg veel waarde aan de ontwikkeling van deze 250 ha nieuwe natuur (EHS), mede omdat het hier gaat om particulierbeheer. De minister van LNV heeft een taakstelling om 40% van de nieuwe natuur te realiseren met particulierbeheer hetgeen op dit moment bij lange na niet lukt en ook zij hecht er erg aan dat dit project wel uitgevoerd gaat worden.

De minister van LNV is op de Eese geweest en dit heeft geleid tot het beschikbaar stellen van extra ha voor nieuwe natuur in het kader van de EHS. Deze uitbreiding van de EHS kan alleen gerealiseerd worden in samenhang met de landgoederen.

Rond de gaswinning is sprake van veiligheidszones. De bebouwing op het landgoed zal bestaan uit twee woningen, de poortgebouwen nabij de ingang van het landgoed en twee landgoedhuizen. De bouwlocaties die voorzien is op grond van de landgoedplannen zijn gelegen binnen de veiligheidszones van de gaswinning. Dit kan betekenen dat bovenstaande plannen in gevaar komen.

Wij hebben 2 juli 2010 telefonisch contact gehad over het voorontwerpbestemmingsplan gericht op de winning en transport van aardgas in relatie tot het bovenstaande.

Graag willen wij met u in overleg treden om te bezien hoe de ontwikkeling van het landgoed en de EHS samen kan gaan met de gaswinning. In verband met de huidige vakantie periode willen wij graag in september met u overleggen (afgesproken op 2 juli 2010). Hiervoor kunt u contact opnemen met de heer M. Lumkes, telefoonnummer (0592) 36 56 07 of e-mail [m.lumkes@drenthe.nl](mailto:m.lumkes@drenthe.nl) of de heer A. Anema, telefoonnummer (0592) 36 54 08 of e-mail [a.anema@drenthe.nl](mailto:a.anema@drenthe.nl).

Afhankelijk van de uitkomst van het gesprek en de mogelijke aanpassingen van het voorontwerpbestemmingsplan zullen wij overwegen een zienswijze in te dienen. U kunt de kennisgeving van het ontwerpbestemmingsplan bij ons kenbaar maken via [ruimtelijkeplannen@drenthe.nl](mailto:ruimtelijkeplannen@drenthe.nl).

Hiermee is, voor wat betreft de provinciale diensten, voldaan aan het vooroverleg als bedoeld in het Besluit ruimtelijke ordening.

Hoogachtend,

gedeputeerde staten van Drenthe,  
namens deze,

i.o. 

P.J. van Eijk,  
manager Ruimtelijke Ontwikkeling a.i.

ab/coll.



# Gemeente Westerveld

Gemeente Weststellingwerf  
 College van Burgemeester en Wethouders  
 Postbus 60  
 8470 AB WOLVEGA

Registratiedatum: 23/7	Registratienr.: 2010-027251/1	
Uiterlijke afhandeldingsdatum:		
Wethouders LE/RB	Behandelend ambtenaar:	Paraaf:
Afstemming met andere afdelingen:	Datum:	Paraaf:
Product:	Productnr.:	
Beslissing onder mandaat: ja/nee (zo nee, gekoppeld aan de aanvraagprocedure)		
<b>VERZONDEN 22 JUL 2010</b>		
Uw brief		Uw kenmerk
Schriftelijke besluitenlijst	Datum:	Paraaf DIV:

Datum  
21 juli 2010

Ons kenmerk  
10/17494

Onderwerp  
 voorontwerpbestemmingsplan Mijnbouwlocatie Vinkega

Geachte heer of mevrouw,

Bij brief van 1 juli 2010 heeft u ons bericht over de procedure van het bestemmingsplan Mijnbouwlocatie Vinkega. Het voorontwerpbestemmingsplan heeft van 24 juni 2010 tot en met 16 juli 2010 ter inzage gelegen.

Het voorgenomen initiatief heeft mogelijk gevolgen voor lopende plannen in de gemeente Westerveld. Het betreft planvorming op het landgoed De Eese, waarbij ruimte wordt geboden voor de realisatie van nieuwe landgoederen inclusief nieuwe woongebouwen. In ruil daarvoor wordt een groot oppervlak (verpachte) landbouwgrond omgezet naar natuur met toegevoegde recreatieve voorzieningen. Het geheel betreft een groot project met een lange voorbereidingstijd en intensief overleg tussen meerdere partijen, waaronder de gemeente Westerveld en de provincie Drenthe.

De gemeente Westerveld heeft in de procedure van de aanvraag WM-vergunning reeds haar advies aan het Bevoegd Gezag (Ministerie van Economische Zaken) gegeven. In dit advies geeft de gemeente Westerveld uitleg en motivatie van haar bezwaar tegen het initiatief. Bijgaand treft u ons advies aan gericht aan het Ministerie van EZ, ten aanzien van de plannen als bedoeld in uw voorontwerpbestemmingsplan. U kunt het voornoemde advies beschouwen als overlegreactie voor het voorontwerpbestemmingsplan. Het standpunt van de gemeente Westerveld wordt onderschreven door de Provincie Drenthe. De provincie Drenthe heeft reeds een afzonderlijke overlegreactie aan u verzonden, of is voornemens dit op korte termijn te doen.



21 juli 2010

2 / 2

Ik verzoek u met ons in overleg te treden over het voorontwerpbestemmingsplan. U kunt hiertoe op werkdagen tussen 09.00 uur en 12.30 uur contact met mij opnemen via telefoonnummer (0521) 349 349 of via email [info@gemeentewesterveld.nl](mailto:info@gemeentewesterveld.nl)

Met vriendelijke groet,  
namens burgemeester en wethouders

M. Korte  
team Leefomgeving

Bijlagen:

- advies aanvraag WM-vergunning Vinkega
- situatieschets nieuwe landgoederen De Eese



## Gemeente Westerveld

Ministerie van Economische Zaken  
Mevrouw S.H. van Oeveren Msc.  
Postbus 20101  
2500 EC 'S-GRAVENHAGE

Datum  
6 juli 2010

Ons kenmerk  
10/16344

Uw brief  
20 april 2010

Uw kenmerk  
ETM/EM/10065922

Onderwerp  
aanvraag WM-vergunning Vinkega-1 Vermilion

VERZONDEN 06 JULI 2010

Geachte mevrouw Van Oeveren,

In antwoord op uw brief van 20 april 2010, waarin u de gemeente Westerveld verzoekt advies te geven over de door Vermilion Oil & Gas Netherlands BV ingediende vergunningsaanvraag WM: Inrichting Vinkega-1, bericht ik u het volgende:

De vergunningsaanvraag richt zich op het oprichten en in werking hebben van een gaswinninglocatie aan de Westvierdeparten in de gemeente Weststellingwerf. Deze locatie is zeer dicht tegen de grens met de gemeente Westerveld gelegen. Op het grondgebied van de gemeente Westerveld spelen momenteel initiatieven die mogelijk kunnen leiden tot strijdige ruimtelijke belangen.

Ten zuidoosten van de winninglocatie de Westvierdeparten is het landgoed De Eese gelegen. Er zijn op het landgoed verregaande herontwikkelingsplannen gaande, waarbij nieuwe woonfuncties zijn voorzien nabij de beoogde winninglocatie als beschreven in de vergunningsaanvraag Vinkega-1. In de bijlage van deze brief heb ik de aanduiding van de woonfuncties, zoals die in het inrichtingsplan is ingetekend, meegezonden. Deze woonfuncties zijn geprojecteerd in een zone, met een afstand van circa 200 tot 300 meter tot de winninglocatie. Uit de risicoanalyse blijkt dat de contour van het Plaatsgebonden Risico (PR) op een afstand van ca 110 meter van de winninglocatie ligt. Hieruit blijkt dat de woonhuizen van de geprojecteerde woonfuncties op De Eese buiten de risicocontour vallen, maar dat de bijbehorende erfontsluitingen op de Westvierdeparten wel binnen de contour liggen. Een klein deel van de geprojecteerde woonfuncties op De Eese ligt overigens wel binnen het invloedsgebied van de winninglocatie waar het gaat om de 1% letaliteitsafstand. Het is de gemeente Westerveld voornamelijk niet voldoende duidelijk wat de effecten van de diverse risicocontouren zijn op de door ons beoogde ontwikkelingen op het Landgoed De Eese, en verzoekt u hieromtrent schriftelijke verduidelijking te geven.

De doelstelling en grondslag van ontwikkelingen van het landgoed De Eese zijn meervoudig en complex. Het grondgebied van De Eese strekt zich uit over twee gemeenten en twee provincies, te weten Westerveld en Steenwijkerland gelegen in respectievelijk Drenthe en Overijssel. In beide gemeenten ( en provincies) zijn al geruime tijd plannen in ontwikkeling om het Landgoed De Eese voor de toekomst exploitatieperspectief te geven.

Bezoekadres: Raadhuislaan 1, 7981 EL Diever Postadres: Postbus 50, 7970 AB Havelte  
T: (0521) 349 349 F: (0521) 349 499 E: [info@gemeentewesterveld.nl](mailto:info@gemeentewesterveld.nl) I: [www.gemeentewesterveld.nl](http://www.gemeentewesterveld.nl)



6 juli 2010

2 / 3

De essentie van de ontwikkeling is gelegen in rood-voor-groen. Er zullen zowel in het Overijsselse deel als het Drentse deel van het landgoed tientallen hectares landbouwgebied omgezet worden naar natuur, waarbij vermeld moet worden dat de plannen in het Drentse deel in een verder gevorderd staan in vergelijking tot de Overijsselse gronden. Deze reactie beperkt zich dan ook tot de ontwikkelingen in Drenthe. Met de voornoemde omzetting wordt invulling gegeven aan de EHS-doelstellingen van de provincie Drenthe. Er wordt meer natuur gerealiseerd ter vergroting van de habitats van (beschermde) diër- en plantensoorten en om een meer natuurlijke verbinding te creëren tussen de grotere natuurgebieden (stepping-stone-principe). Daarnaast zorgt de omzetting van de landbouwgronden naar natuur voor een versterking van de recreatieve waarde en beleving van het gebied. Het landgoed zal tevens voor een groter deel publiekelijk toegankelijk worden gemaakt.

Onlosmakelijk met elkaar verbonden zijn de groene en recreatieve aspecten met de rode ontwikkelingen. Om de omzetting van de landbouwgrond te ondervangen worden de rode componenten gerealiseerd. Hierover is overeenstemming bereikt met de initiatiefnemers, de provincie Drenthe en de gemeente Westerveld. De aanwezigheid van de winninglocatie Vinkega-1 aan de Westvierdeparten kan van wezenlijke invloed zijn op de karakteristieken van de geboden bijzondere woonlocatie, namelijk rust, ruimte met een landelijke ligging en uitstraling op een uniek landgoed. Als aan deze kwaliteiten wordt ingeboet, bestaat het risico dat de woonlocatie niet aantrekkelijk is voor mensen die zich expliciet richten op de voornoemde karakteristieken. De feitelijke nabije aanwezigheid van de gaswinning kan al van invloed zijn op de keuze van potentiële bewoners, ongeacht of deze winninglocatie in het zicht ligt. Er zal sprake zijn van in het landschap zichtbare bedrijfsactiviteiten met bijbehorende verkeersbewegingen die van invloed zijn op de kwaliteiten en het imago van het gebied.

Consequentie van de aantasting van het gebied ten gevolge van de winning is dat de EHS-doelstellingen, de recreatieve doelstellingen en de maatschappelijke doelstellingen ook in het gedrang komen. Immers: geen rood betekent geen groen. De gemeente Westerveld ziet in deze context het grootste bezwaar tegen de voorgenomen winning op deze locatie en wordt hierin nadrukkelijk gesteund door de provincie Drenthe.

Mede namens de provincie Drenthe en het Landgoed De Eese, verzoeken wij u met klem om met ons in overleg te treden en lopende dat proces, de procedure van de WM-vergunning Vinkega-1 van Vermilion op te schorten. Wij zijn inmiddels ook in overleg getreden met de gemeente Weststellingwerf over de bestemmingsplanprocedure voor de beoogde winninglocatie. De gemeente Westerveld en de provincie Drenthe zullen dan ook een overlegreactie op het voorontwerpbestemmingsplan indienen bij het college van B&W van de gemeente Weststellingwerf.



6 juli 2010

3 / 3

Als u nog vragen heeft, dan kunt u op werkdagen tussen 09.00 uur en 12.30 uur contact met mij opnemen via telefoonnummer (0521) 349 349 of via email [info@gemeentewesterveld.nl](mailto:info@gemeentewesterveld.nl)

Met vriendelijke groet,  
namens Burgemeester en wethouders



Martijn Kooij  
team Leefomgeving

# 3

## Nieuwe landgoederen

### 3.1 Inrichting

#### 3.1.1 Gedachte

##### Contrast

De twee nieuwe landgoederen, als landschappelijke eenheid in een cluster, contrasteren met de bestaande historische kern van de Eese. In deze historische kern zijn open ruimten in het bos met gebogen lijnen karakteristiek. De nieuwe landgoederen bestaan juist uit kleine bospercelen in de open ruimte met rechte lijnen.

De hoofdopzet van de inrichting van de nieuwe landgoederen volgt het patroon van de heideontginning aan weerszijden van de keileemrug.



Figuur 12: inrichtingsschets landgoed De Drie Provinciën en landgoed De Bonenberg

2010-0270

**AANTEKENEN**

College van B&W  
Gemeente Weststellingwerf  
Postbus 60  
8470 AB WOLVEGA

Registratienummer: 14.7.10	Registratienummer:
Uiterlijke afleveringsdatum:	
Afdeling: LFIRB	Gebruikstoestand:
Afstemming met andere afdelingen:	Natuur:
Product:	Productnr.:
Beslissing onder mandaat: ja/nee (zo nee, gebruik formulier van...)	
Schriftelijke besluitenlijst	Datum:

**Datum** : 12 juli 2010

**Ref.** : Eese

**Betreft** : inspraak op voorontwerp bestemmingsplan "Mijnbouwlocatie Vinkega"

Geacht College,

Tijdens recentelijke besprekingen met een afgevaardigde van de gemeente Westerveld en een afgevaardigde van de provincie Drenthe over grootschalige natuurontwikkeling op landgoed De Eese, werd ondergetekende opmerkzaam gemaakt op het door uw College ter inspraak voorgelegde voorontwerp bestemmingsplan met betrekking tot een gaswinningslocatie aan de Westvierdeparten te Vinkega.

Als het goed is heeft u inmiddels afzonderlijke inspraakreacties ontvangen van de gemeente Westerveld en de provincie Drenthe op het voornemen een bestemmingsplan voor te bereiden, waardoor de ontwikkeling van een gaswinningslocatie aan genoemde Westvierdeparten mogelijk zal moeten worden.

In een door DHV in mei 2010 opgestelde toelichting over het nieuwe bestemmingsplan is gebleken, dat de proeflocatie aan de Westvierdeparten is gerealiseerd op basis van een zogenoemde binnen-planse vrijstelling, zoals deze zou zijn opgenomen in het bestemmingsplan buitengebied. Hoe deze binnen-planse vrijstelling is geformuleerd is mij niet duidelijk geworden, maar doet nu ook niet veel ter zake, nu de gemeente het voornemen heeft om de bestemming definitief te wijzigen op zodanige wijze dat permanente gaswinning tot de mogelijkheden gaat behoren. Uit het door DHV uitgebrachte rapport blijkt dat onderhavige locatie heden is gekozen vanwege de afstand tot de ecologische hoofdstructuur en de afstand tot (bestaande) bebouwing. Wat overigens terecht niet in het betreffende rapport is meegenomen, is het voornemen van landgoed De Eese om medewerking te verlenen aan grootschalige natuurontwikkeling (realisering EHS) onder de voorwaarde dat aan de Westvierdeparten de mogelijkheid wordt geboden tot realisering van een of meerdere (nieuwe) landgoederen.

Concreet betekent dit, dat de bereidheid bestaat medewerking te verlenen aan de omvorming landbouwgrond tot nieuwe natuur (realisering EHS) indien aan de Westvierdeparten een viertal huizen kunnen worden gebouwd.

Vanwege de gebruikte technische aanduidingen is onvoldoende te herleiden of de realisatie van deze nieuwe woningen van invloed zijn op het aanvaardbare risicoprofiel.

Op pagina 15 van eerdergenoemd rapport, onder het hoofdstuk 'Veiligheid', wordt een toelichting gegeven waaraan de veiligheidsnorm moet voldoen. Onduidelijk is of de afstand van de gaswinningslocatie tot aan de nieuw te realiseren woningen voldoende is, nog afgezien van het feit, dat de wijziging van het bestemmingsplan zonder enige twijfel een negatieve impact zal hebben op de exploitatie van de nieuw te realiseren woningen.

Dit zou tot gevolg kunnen hebben, dat de realisatie van de EHS geen doorgang zal vinden. De financiële haalbaarheid van het reconstructieplan dat zeer uitvoerig met de provincie Drenthe en de gemeente Westerveld is afgestemd, is zeer marginaal. Indien blijkt dat door de nieuwe gaswinningslocatie de exploitatie verder onder druk komt te staan is het zeer wel denkbaar dat het gehele plan economisch niet meer verantwoord uit te voeren is.

Ter voorkoming van misverstanden acht ik het juist uw College te berichten dat landgoed De Eese niet tegen gaswinning is, maar dat de keuze van onderhavige locatie, gelet op de plannen waarover al jarenlang wordt gesproken en waarvoor vele onderzoeken zijn uitgevoerd, door een ongelukkige samenloop van omstandigheden niet samen passen. Verzocht wordt een nader onderzoek uit te voeren naar alternatieve locaties.

Hoogachtend,

Aan de verantwoordelijke bestuurders van de gemeente Weststellingwerf.

Hoera er is gas gevonden in De Hoeve en Vinkega.

OF.....

Jammer er is gas gevonden onder ons woongebied.

Zienswijze **tegen** het verlenen van een vergunning of wijzigingen van een bestemmingsplan welke noodzakelijk is voor het exploiteren van gaswinning of hoe anders dan ook genoemd in de Gemeente Weststellingwerf.

De exploitant en of het gasboorbedrijf hebben aangegeven dat er slechts geringe veranderingen zullen optreden bij exploitatie.

Ervaringen uit het verleden geven aan dat men zich, in negatief opzicht, nog al eens vergist en er regelmatig bijstellingen moeten plaatsvinden.

Iedere locatie is weer anders zo zeggen ze zelf ..... **HOE** anders ??? ( recent omgeving Franeker )

Nu klinken de cijfers van de andere gasputten in de gemeente bij bestaande winningslocaties in de gemeente aan de Oude Maden en de Schapendrift niet direct rampzalig. De verwachte daling die in het winningsplan staat aangegeven is, toevallig ook, 2 cm. Uit metingen blijkt tot op heden sprake te zijn van een daling van respectievelijk 0.6 en 0.9 cm. ( wie heeft er eigenlijk gemeten ??)

En hoeveel gas is er aan die putten onttrokken en wat is het omslagpunt voordat de zaak daaronder echt begint in te storten ?

Bij putten waar de winning is gestopt gaat het "veranderen" van de omgeving gewoon door.

Het is heel eerlijk dat de exploitant zegt dat de bodem gaat verzakken.

Het is ook eerlijk, en het klinkt zelfs heel aardig, dat aangeboden wordt dat alle **aantoonbare** schade vergoed wordt.

Juist het **aantoonbare** is het grote probleem

Bij iedere aanvraag zit ongetwijfeld een dik "**maakt u zich geen zorgen**" dossier.

Cijfermatige negatieve overheid en NAM informatie is niet gemakkelijk te vinden.

Wel zijn de gevolgen van de gaswinning te vinden; en die zijn, op het vullen van lands schatkist na, allen negatief.

Welke deskundige is er op het gemeentehuis te vinden die dit alles kan beoordelen en de werkelijke gevolgen kan overzien, sterker nog, is er wel een echt onafhankelijke persoon in Nederland te vinden die ter zake deskundig kan beoordelen en onafhankelijk kan adviseren.

De enige vakmensen die het kunnen beoordelen hebben allen een zéér goed betaalde baan bij een werkgever die andere belangen heeft dan die van de bewoners van onze gemeente.

En wiens brood men eet diens woord men spreekt kan al snel van toepassing zijn.

In het Burgerlijk Wetboek Boek 5, 3e titel, art 21 staat een ieders recht omschreven en dat belang gaat nu heel diep, ondanks het staatseigendom van de delfstoffen. Het belang van de grondeigenaren ligt hier op een hoger niveau, zowel volgens landelijk als Europees recht.

In het woord "bodemdaling" is alle problematiek samengevat die de gaswinning met zich meebrengt .

Zoals o.a. maatschappelijke onrust, gezondheid, mogelijke angst voor financiële gevolgen, stress, angst voor calamiteiten, enz.

Alles vaak een gevolg van wantrouwen jegens gasboorbedrijf, overheden en alles wat verder met de gasexploitatie te maken heeft. Dat moet een oorzaak hebben.

Als u alleen al op het woord "bodemdaling" in de archieven (laatste 10 jaar) van de regionale pers gaat zoeken, dan komt alle ellende boven, verdere toelichting is dan overbodig.

Blind en doof is degene die daar aan voorbij gaat.

Zelfs de Belgische "De Standaard" schreef er een duidelijk stukje over, 'De keerzijde van de aardgasrijkdom', dat ik bij sluit.

De "onafhankelijke specialisten" zullen ongetwijfeld, met enig cijfer hokus pokus, aantonen dat de ontstane ellende het niet aan de gaswinning ligt, maar wie gaat hun cijfers weerleggen of controleren ?

En zo zijn we weer terug bij af.

Uw toestemming om het mogelijk te maken de gasputten te exploiteren kan het begin zijn van een jaren lange ellende voor gemeente en bewoners, die voor de toekomst niet te overzien is.

De simpele oplossing van dan draaien we toch de kraan dicht helpt niet, het verzakkingproces is in werking gesteld en blijft jaren doorwerken. ( praktijkervaringen daarvan zijn er genoeg).

Niemand weet hoe het proces van de bodemdaling precies werkt.

Iedere locatie is weer anders ..... HOE anders ???

Dat risico wil U, als belangenbehartiger, Uw burgers toch niet laten lopen.

Bewaar dit gas maar voor de eeuwigheid als de enige nog gevulde museum gasputten van Nederland.

U bewijst de bovenliggende bewoners er een dienst mee.

*Het belang van ondergetekende is niet deze specifieke gasput, maar als één van de noodzakelijke vergunningen verleend wordt dan heeft de gemeente Weststellingwerf haar rechten verspeeld voor alle overige gasputten in deze gemeente.*

O..ja, als De Hoeve en Vinkega toch in een polder komen te liggen, komt het Co2 vraagstuk ook vanzelf op Uw bureau te liggen.

<naam>

<adres>

<woonplaats>

Juni 2010