



Sigma Bouw & Milieu
Phileas Foggstraat 153
7825 AW Emmen

Tel. (0591) 65 91 28
Fax (0591) 65 93 25

www.sigma-bm.nl
E-mail info@sigma-bm.nl

Onderwerp: **verkennend milieukundig bodemonderzoek volgens
NEN-5740
Grindweg 155 te Scherpenzeel**

Projectnummer: **18-M8359**

Opdrachtgever: **BJZ.nu**

Datum: **01 mei 2018**

onderwerp **verkennend milieukundig bodemonderzoek
volgens NEN-5740+A1
Grindweg 155 te Scherpenzeel**

datum 01 mei 2018

projectnummer 18-M8359

in opdracht van BJZ.nu
Twentepoort Oost 16A
7609 RG Almelo

uitgevoerd door Sigma Bouw & Milieu
Phileas Foggstraat 153
7825 AW Emmen
tel: (0591) 659128
fax:(0591) 659325

Sigma Bouw & Milieu is gecertificeerd volgens de norm NEN-EN-ISO 9001:2008, het uitvoeren van milieukundige bodemonderzoeken en geotechnische onderzoeken

Sigma Bouw & Milieu is gecertificeerd volgens "Beoordelingsrichtlijn voor het procescertificaat Monsterneming Bouwstoffenbesluit SIKB 1000 protocol 1001: Monsterneming grond voor partijkeuringen"



Sigma Bouw & Milieu is gecertificeerd volgens "Beoordelingsrichtlijn voor het procescertificaat Veldwerk bij milieuhygiënisch bodemonderzoek SIKB 2000 protocollen 2001, 2002 en 2018"



Sigma Bouw & Milieu is gecertificeerd volgens "Beoordelingsrichtlijn voor het procescertificaat Milieukundige begeleiding (water)bodemsaneringen en nazorg SIKB 6000, protocol 6001: Milieukundige begeleiding landbodemsanering met conventionele methoden"

BRL SIKB 6000

(het onderhavige onderzoek heeft uitsluitend betrekking op de beoordelingsrichtlijn BRL SIKB 2000, protocol 2001 en 2002)

Niets uit deze uitgave mag worden vermenigvuldigd en/of openbaar worden gemaakt door middels van druk, fotokopie, microfilm of anderszins zonder voorafgaande, schriftelijke toestemming van de opdrachtgever of Sigma Bouw & Milieu.

INHOUD

1	INLEIDING.....	4
1.1	Algemeen.....	4
1.2	Aanleiding van het verkennend milieukundig bodemonderzoek.....	4
1.3	Doel van het onderzoek.....	4
1.4	Referentiekader van het onderzoek.....	5
1.5	Opbouw van het rapport.....	5
2	VOORONDERZOEK.....	6
2.1	Basisinformatie.....	6
2.2	Keuze type vooronderzoek.....	7
2.3	Standaard vooronderzoek.....	8
2.4	Hypothese.....	11
3	VELDONDERZOEK.....	12
3.1	Uitvoering van het veldonderzoek.....	12
3.2	Resultaten van het veldonderzoek.....	13
4	CHEMISCH-ANALYTISCH ONDERZOEK.....	15
4.1	Onderzoeksprogramma chemisch-analytisch onderzoek.....	15
4.2	Toetsingscriteria grond en grondwater.....	16
4.3	Analyseresultaten en interpretatie.....	17
4.3.1	Milieuhygiënische kwaliteit grond.....	17
4.3.2	Milieuhygiënische kwaliteit grondwater.....	19
5	CONCLUSIES EN AANBEVELINGEN.....	21
	Aanbevelingen.....	22
	Algemeen/opmerkingen/betrouwbaarheid/uitsluitingen.....	23
	LITERATUURLIJST.....	24
	COLOFON.....	25

BIJLAGEN

1. Topografisch overzicht incl. oude topografische overzichten
2. Onderzoeklocatie met boorplan (1:500)
3. Boorbeschrijvingen
4. Analysecertificaten SGS BV
5. Onafhankelijkheidsverklaring

1 INLEIDING

1.1 Algemeen

In opdracht van BJZ.nu is in januari/februari 2018 door Sigma Bouw & Milieu een verkennend milieukundig bodemonderzoek uitgevoerd op een deel van een perceel gelegen aan de Grindweg 155 te Scherpenzeel (gemeente Weststellingwerf).

De plaats en situering van de onderzoekslocatie is weergegeven in bijlage 1 en 2.

In dit onderzoek worden allereerst de locatiegegevens, de historische gegevens ofwel het bodemgebruik in het verleden evenals de resultaten van eventuele voorgaande bodemonderzoeken besproken.

Vervolgens wordt de bodemopbouw, geologie en geohydrologie besproken. Op basis van de resultaten van het vooronderzoek is een onderzoekshypothese opgesteld. Het verdere onderzoek is op basis van deze hypothese uitgevoerd.

De onderzoeksresultaten worden geïnterpreteerd. Aan de hand van de interpretatie van de onderzoeksresultaten wordt een eindconclusie geformuleerd.

kwaliteitsborging:

Sigma Bouw & Milieu is gecertificeerd volgens de norm NEN-EN-ISO 9001:2008.

Het verkennend milieukundig bodemonderzoek is uitgevoerd volgens de richtlijnen uit het besluit uitvoeringskwaliteit Bodembeheer (KWALIBO). Zo is de gehanteerde onderzoeksstrategie opgesteld volgens de normen NEN-5725 en NEN-5740+A1 en zijn de veld- en laboratoriumwerkzaamheden uitgevoerd volgens geldende beoordelingsrichtlijnen en accreditatieschema's.

De veldwerkzaamheden van Sigma Bouw & Milieu zijn verricht onder het procescertificaat BRL SIKB 2000 (Veldwerk bij milieuhygiënisch bodemonderzoek) waarvoor Sigma Bouw & Milieu is gecertificeerd en erkend door het ministerie van VROM. In het kader van het onderhavige onderzoek zijn de protocollen 2001 (plaatsen van handboringen en peilbuizen t.b.v. het nemen van grond- en grondwatermonsters) en 2002 (het nemen van grondwatermonsters) van toepassing.

Sigma Bouw & Milieu verklaart bij deze volledig onafhankelijk te zijn in de uitvoering van het onderzoek en op geen enkele wijze gerelateerd te zijn aan de eigenaar van het te onderzoeken terrein.

1.2 Aanleiding van het verkennend milieukundig bodemonderzoek

Aanleiding tot de uitvoering van dit verkennend milieukundig bodemonderzoek vormt de wens inzicht te verkrijgen in de kwaliteit van de bodem in verband met de voorgenomen nieuwbouw van een beheerderswoning en verblijfsaccommodaties op de locatie.

1.3 Doel van het onderzoek

Dit onderzoek heeft tot doel inzicht te verkrijgen in de milieuhygiënische kwaliteit van de bodem en vast te stellen of er sprake is van bodemverontreiniging. Aan de hand van dit onderzoek wordt inzicht verkregen in hoeverre het bodemgebruik van de locatie heeft geleid tot verontreiniging.

Op basis van de onderzoeksresultaten kan een milieuhygiënische beoordeling worden gegeven ten aanzien van de beoogde c.q. de toekomstige gebruiksmogelijkheden van de locatie.

Indien uit de onderzoeksresultaten blijkt dat er sprake is van bodemverontreiniging zal worden beoordeeld of vervolgonderzoek noodzakelijk geacht wordt.

1.4 Referentiekader van het onderzoek

Teneinde de kwaliteit van de bodem op de onderhavige locatie juist in te schatten is de onderzoeksopzet van het bodemonderzoek gebaseerd op de onderzoeksstrategie voor verkennend bodemonderzoek, onderzoeksnorm NEN 5740+A1 (literatuur 1).

1.5 Opbouw van het rapport

In het voorliggende rapport komen de volgende aspecten aan de orde:

- vooronderzoek, (hoofdstuk 2)
- veldonderzoek, (hoofdstuk 3)
- chemisch-analytisch onderzoek, (hoofdstuk 4)
- conclusies en aanbevelingen, (hoofdstuk 5).

2 VOORONDERZOEK

Het vooronderzoek wordt voorafgaand aan het feitelijke onderzoek (veld- en chemisch-analytisch onderzoek) uitgevoerd. Het vooronderzoek omvat het verzamelen van informatie over het vroegere en huidige gebruik van de onderzoekslocatie en de omgeving, onder meer gericht op het vinden van mogelijke bronnen van bodembelasting. Het vooronderzoek richt zich tevens op informatie betreffende de bodemgesteldheid en geohydrologie van de onderzoekslocatie.

De uitwerking van het vooronderzoek is gebaseerd op de leidraad bij het uitvoeren van verkennend, oriënterend en nader bodemonderzoek, onderzoeksnorm NEN 5725 (literatuur 9).

Afhankelijk van de aanleiding van het onderzoek en/of de initiële verdenking van een locatie wordt de diepgang van het vooronderzoek bepaald. De norm NEN 5725 onderscheidt hiermee drie verschillende typen vooronderzoek te weten: 1) een beperkt vooronderzoek, 2) een standaard vooronderzoek of 3) een uitgebreid vooronderzoek.

Om te kunnen bepalen welk type vooronderzoek van toepassing is moet van de locatie eerst de basisinformatie worden verzameld, vervolgens wordt de aanleiding van het onderzoek vastgesteld en ten slotte wordt de mate van verdachtheid van de locatie bepaald.

2.1 Basisinformatie

In tabel 2.1 is een overzicht van de basisinformatie weergegeven.

tabel 2.1 overzicht basisinformatie

adres	Grindweg nr. 155
plaats	Scherpenzeel
gemeente	Weststellingwerf
topografisch overzicht	Zie bijlage 1
coördinaten	X = 188,031 Y=538,151
kadastrale aanduiding	Gemeente Oude Trijnje sectie K, nr. 560
oppervlakte onderzoekslocatie (onbebouwde onderzochte deel van de locatie)	ca. 4.920 m ²
toekomstig bodemgebruik	natuurkampeerterrein met accommodaties
huidig bodemgebruik	kampeerterrein
voormalig bodemgebruik	agrarisch
ophogingen/dempingen/stortingen	niet bekend
opvullingen en verhardingen	
toepassing van asbesthoudende bouw-, bodem- of verhardingsmaterialen	niet bekend
voorgaand bodemonderzoek op de onderzoekslocatie	▶ niet bekend
voorgaand bodemonderzoek in de omgeving	▶ Grindweg 153-155, Scherpenzeel IJB fundatietechniek B.V., 61751, 31-03-1998 63868, 04-07-2001 63915, 17-07-2001 BUS-meldingen door Ingenieursbureau Oranjewoud B.V. in 2008 en 2010 Onderzoek in verband met nieuwbouw. Op basis van het voormalig gebruik zijn drie deellocaties aangemerkt: - vm. smederij De sterke PAK-verontreiniging is aanwezig op het terreindeel ter hoogte van de voormalige smederij op het perceel ten noorden van de onderzoekslocatie. De omvang van de verontreiniging is zowel in horizontale als verticale richting nog niet in beeld. Het sterk verontreinigde bodemvolume bedraagt in ieder geval 100m ³ , zodat er

sprake is van een ernstig geval an bodemverontreiniging met bijbehorende saneringsnoodzaak. De sterk verontreinigde bodemlaag beslaat een deel van de nieuwbouwlocatie. De grond ter plaatse van de nieuwbouwlocatie is verder licht verontreinigd met koper, lood, zink en EOX.

- vm. tankstation

De minerale olie verontreiniging ter plaatse van het voormalige brandstofverkooppunt en het zuidelijk terreindeel, die tijdens het voorgaande onderzoek zijn geconstateerd, blijken zich vrijwel alleen tot de grond te beperken. Op deze terreindelen zijn ten hoogste matige olieverontreinigingen aangetoond. Er is voor het zuidelijke terreindeel en zeer waarschijnlijk voor het terrein rond het verkooppunt geen sprake van een geval van ernstige bodemverontreiniging. Voor deze terreindelen is de milieuhygiënische kwaliteit van de bodem met het huidige onderzoek ons inziens voldoende vastgelegd.

- overig terrein

Op het achterterrein waar in het verleden vrachtwagens zijn gestald is bij boring 6 en 14 in de bovengrond een oliegeur waargenomen. Uit de analyses blijkt dat de bovengrond een sterk verhoogd gehalte minerale olie bevat. Uit de analysesresultaten van de overige mengmonsters uit de bovengrond van het terrein blijkt dat de puinhoudende bovengrond licht verhoogde gehalten aan zink, PAK's en minerale olie bevat.

De onderzoekslocatie is gelegen aan de Grindweg nr. 155, langs de lintbebouwing van Scherpenzeel (gemeente Weststellingwerf). De topografische ligging van de onderzoekslocatie is weergegeven in bijlage 1.

Op de locatie aan de Grindweg nr. 155 te Scherpenzeel is Natuurkampeerterrein De Landerij gevestigd. De onderzoekslocatie betreft een deel van een kampeerterrein.

De eigenaar is voornemens om op de locatie de nieuwbouw van een beheerderswoning, 14 verblijfsaccommodaties en een receptie/werkruimte te realiseren.

Het onderhavige onderzoek, het geografisch besluitvormingsgebied, betreft het onderzochte terreindeel, zoals weergegeven in bijlage 2.

De onderzoekslocatie, het onderzochte terreindeel, heeft een oppervlakte van ca. 4.920 m² (zie bijlage 2).

In de directe omgeving van de locatie bevinden zich woningen en agrarische percelen aan de rand van de bebouwde kom.

Aan de noordzijde grenst de locatie aan een achtergelegen weideperceel.

Aan de oostzijde grenst de locatie aan het Voetpad en achtergelegen weideperceel.

Aan de zuidzijde grenst de locatie aan het Voetpad en achtergelegen weideperceel.

Aan de westzijde grenst de locatie aan achtergelegen woningen aan de Grindweg.

2.2 Keuze type vooronderzoek

Het onderhavige bodemonderzoek betreft een verkennend bodemonderzoek in het kader van een geplande nieuwbouw van een beheerderswoning en groepsaccommodaties op de onderzoekslocatie. Op basis van het stroomschema (figuur 1 blz.14) uit de NEN 5725 wordt in dit geval een standaard vooronderzoek volgens hoofdstuk 6 uit de NEN 5725 uitgevoerd.

2.3 Standaard vooronderzoek

De hieronder vermelde historische gegevens zijn ontleend aan gegevens die door de opdrachtgever zijn verstrekt alsmede gegevens uit het milieearchief van de gemeente Weststellingwerf (verkregen via mevr. J., Nijkamp), het Bodemloket.nl (met historisch bodembestand), topografische kaarten, Topotijdreis.nl en het handelsbestand van de Kamer van Koophandel.

Het uitgevoerde vooronderzoek heeft betrekking tot de onderhavige onderzoekslocatie alsmede de aangrenzende percelen binnen een straal van 25 meter.

voormalige bodemgebruik

bodemgebruik in het verleden tot heden: (bron: opdrachtgever/gemeente/topografische kaarten)

- Op de locatie aan de Grindweg nr. 155 te Scherpenzeel is Natuurkampeerterrein De Landerij gevestigd. De onderzoekslocatie betreft een deel van een kampeerterrein. De eigenaar is voornemens om op de locatie de nieuwbouw van een beheerderswoning, 14 verblijfsaccommodaties en een receptie/werkruimte te realiseren. Het onderhavige onderzoek, het geografisch besluitvormingsgebied, betreft het onderzochte terreindeel, zoals weergegeven in bijlage 2. De onderzoekslocatie, het onderzochte terreindeel, heeft een oppervlakte van ca. 4.920 m² (zie bijlage 2).
- De bebouwing aan de Grindweg nr. 155 dateert van 1931. De aanwezige bebouwing op het kampeerterrein dateert van 1990 (bron: Kadaster).
- Het pand aan de Grindweg nr. 155 is van ca. 1960 tot eind jaren 1990 in gebruik geweest als café-restaurant. Aan de voorzijde van het pand was van 1961 tot ca 1990 een brandstofverkooppunt aanwezig. In het kader van actie tankslag zijn de twee ondergrondse tanks met zand gevuld. Gedurende de jaren 1980 en 1990 heeft op het terreindeel ten oosten van het pand, het achterterrein, stalling van vrachtwagens van een transportbedrijf plaatsgevonden. Noordelijk van het inmiddels opgesplitste perceel waren een woning en smederij gesitueerd.
- Op basis van oude topografische kaarten vanaf 1908 tot 2002 is de locatie voor zover te beoordelen in gebruik als grasland. Op topografische kaarten na 2002 wordt het kampeerterrein weergegeven (bijlage1).
- Ten behoeve van de onderzoekslocatie zijn in het verleden bouwvergunningen verleend.
- Ten behoeve van de onderzoekslocatie zijn voor zover bekend geen milieuvergunningen verleend.
- De locatie Grindweg nr. 155 wordt in het handelsbestand van de Kamer van Koophandel vermeld onder:
 - Groepsaccommodatie De Landerij

onder- of bovengrondse brandstoftanks: (bron: opdrachtgever/eigenaar/gemeente/provincie)

- Er is geen informatie omtrent de eventuele aanwezigheid of voormalige aanwezigheid van boven- of ondergrondse brandstoftanks op de onderzoekslocatie.

aanwezigheid van asbest (bron: opdrachtgever/gemeente)

- Er bestaat altijd de mogelijkheid dat asbesthoudend materiaal (afval/puin) ed. in de grond is begraven. Op voorhand is hiervan geen informatie bekend. Er is geen informatie bekend omtrent de evt. aanwezigheid van asbest in de bodem.

voormalige en huidige potentieel belastende agrarische en bedrijfsactiviteiten (bron: opdrachtgever/ eigenaar/ gemeente/ provincie)

- De onderzoekslocatie aan de Grindweg nr. 155 is geruime tijd gebruikt als agrarisch perceel. Na 2002 is de locatie gebruikt als kampeerterrein.
- Er is geen informatie omtrent evt. (voormalige) (bedrijfs)matige activiteiten op de onderzoekslocatie (t.p.v. het onderzochte terreindeel).
- Er is geen informatie omtrent evt. (voormalige) potentieel bodembedreigende activiteiten (verbranding afval, opslag van gevaarlijke stoffen etc.) op de onderzoekslocatie (t.p.v. het onderzochte terreindeel).
- Er is geen informatie omtrent evt. (voormalige) potentieel bodembedreigende calamiteiten op de onderzoekslocatie (t.p.v. het onderzochte terreindeel).
- In de directe omgeving van de onderzoekslocatie bevinden zich woningen en agrarische percelen.

Op de locatie Grindweg nr. 153-155 zijn saneringen uitgevoerd.
Het is op voorhand onbekend of activiteiten in de directe omgeving negatieve invloed hebben (gehad) op de bodemkwaliteit t.p.v. de onderhavige onderzoekslocatie.

verrichte handelingen met grond, verhardingsmateriaal en/of afval:
(bron: opdrachtgever/gemeente)

- Er is geen informatie omtrent evt. met bodemvreemd materiaal/afval gedempte watergangen/sloten t.p.v. de onderzoekslocatie.
- Er is geen andere informatie omtrent evt. opgebrachte gebiedsvreemde grond (ophogingen), verhardingsmateriaal, puinmateriaal en/of afval op de locatie.

ondergrondse infrastructuur in het heden verleden: (bron: opdrachtgever)

- geen informatie

archeologische waarden: (bron:gemeente/provincie)

- De locatie heeft op basis van de archeologische waardenkaart (IKAW) de vermelding "lage verwachting".

niet gesprongen explosieven: (bron:gemeente/provincie)

- In Nederland zijn er niet gesprongen explosieven (NGE) uit de Tweede Wereldoorlog in de grond achtergebleven. De (potentiële) aanwezigheid van niet gesprongen explosieven kan een bedreiging inhouden bij grondroerende werkzaamheden en kan tot vertraging leiden bij planvorming en uitvoering van werkzaamheden. NGE's worden met name aangetroffen ter plaatse van 'strategische doelen' zoals binnensteden, verbindingswegen, spoorwegen, bruggen en havens. De gemeente is op basis van regelgeving verantwoordelijk voor het opsporen en ruimen van niet gesprongen explosieven uit de Tweede Wereldoorlog. Voor aanvullende informatie wordt verwezen naar de gemeente.

huidige bodemgebruik

huidige bodemgebruik van de locatie: (bron:opdrachtgever/terreininspectie)

- De onderzoekslocatie wordt gebruikt als kampeerterrein.

aanwezigheid van asbest: (bron:opdrachtgever/terreininspectie)

- Er bestaat altijd de mogelijkheid dat asbesthoudend materiaal (afval/puin) ed. in de grond is begraven. Op voorhand is hiervan geen informatie bekend.
Er is geen informatie bekend omtrent de evt. aanwezigheid van asbest in de bodem.

huidige verdachte/bedrijfsmatige/bodembelastende activiteiten:
(bron:opdrachtgever/gemeente)

- Op de onderzoekslocatie, het onderzochte deel van de locatie, vinden thans geen bodembedreigende activiteiten plaats.

verhardingslagen: (bron:opdrachtgever/terreininspectie)

- De onderzoekslocatie is grotendeels onverhard. Over het terrein loopt een toegangspad dat bestaat uit mijnsteen, grind en asfalt.

toekomstige bodemgebruik

geplande herinrichting/ bouwplannen: (bron:opdrachtgever)

- nieuwbouw beheerderswoning, 14 verblijfsaccommodaties en een receptie/werkruimte

geplande bedrijfsactiviteiten: (bron:opdrachtgever)

- camping

geplande potentieel bodemverontreinigende activiteiten: (bron:opdrachtgever)

- niet bekend

geologie, bodemsamenstelling en geohydrologie:

De ondiepe geologie in het onderzoeksgebied is afgeleid van de Grondwaterkaart van Nederland (Dienst grondwaterverkenning TNO/DGGV) en ontleend aan het dinoloket (www.dinoloket.nl).

De bovenste laag, de deklaag, heeft een hoogte van ca. 0.8m-NAP.

In tabel 2.2 is de geohydrologische opbouw weergegeven.

tabel 2.2 geohydrologische opbouw

diepte m-mv	Beschrijving	formatie
0-0.5	veen	Nieuwkoop
0.5-2.5	zand, matig fijn	Boxtel
2.5-13.75	leem	Drenthe, laagpakket van Gieten
13.75-18.3	zand, matig fijn	Drachten
18.3-24.8	veen/klei/leem/zand	Urk, laagpakket van Tynje

De stromingsrichting van het ondiepe grondwater van het eerste watervoerend is in het kader van dit onderzoek niet vastgesteld. Op basis van voorgaand onderzoek is uitgegaan van een zuidwestelijk gerichte grondwaterstromingsrichting.

Opgemerkt dient te worden dat de stromingsrichting van het grondwater beïnvloed kan worden door drainepatroon, ligging van sloten, riolering, kabels, leidingen en funderingen.

(financieel-) juridische situatie

In tabel 2.3 zijn de financieel- juridische aspecten weergegeven.

tabel 2.3 financieel/juridische aspecten

kadastrale gegevens	Gemeente Oude Trijnje, sectie K nr. 560
opdrachtgever/ belanghebbende rechtspersonen	-

2.4 Hypothese

Volgens de onderzoeksnorm NEN 5740 dient, m.b.t. de aanwezigheid van eventuele bodemverontreiniging, vooraf een onderzoekshypothese te worden opgesteld. De hypothese kan worden opgesteld op basis van bekende (historische) gegevens, uit de betrokken informatie kan blijken dat de onderzoekslocatie, vooraf, als “verdacht” of “onverdacht” wordt aangemerkt.

De locatie aan de Grindweg nr. 155 te Scherpenzeel is voor zover bekend geruime tijd in gebruik geweest als agrarisch perceel. Na 2002 is de locatie in gebruik genomen als kampeerterrein.

De onderzoekslocatie is in eerste aanleg als milieuhygiënisch "onverdacht" aangemerkt. Op basis van deze hypothese is het bodemonderzoek t.p.v. het beoogde bouwblok uitgevoerd conform de bijbehorende onderzoeksstrategie, volgens NEN 5740+A1, paragraaf 5.1, strategie voor onverdachte locaties (ONV-NL) (literatuur 1).

In tabel 2.4 is de gehanteerde onderzoeksstrategie weergegeven.

tabel 2.4 gehanteerde onderzoeksstrategie

(deel)locatie	mogelijke verontreiniging		onderzoeksstrategie
	grond	grondwater	
bouwblok (ca. 4.920 m ²)	-	-	ONV-NL

Het opgeboorde monstermateriaal op de onderzoekslocatie is in dit onderzoek visueel beoordeeld op de aanwezigheid van asbesthoudend materiaal. Opgemerkt dient te worden dat asbestanalyses geen deel uitmaken van uitgevoerde analyses in het kader van de NEN-5740+A1. Onderhavig onderzoek betreft geen asbest onderzoek in bodem volgens NEN-5707+C1 of onderzoek asbest in puin volgens NEN-5897.

Op basis van de locatie-inspectie zijn op het maaiveld geen afwijkingen waargenomen. Het toegangspad op het terrein is verhard met mijnsteen, grind en asfaltgranulaat.

Conform een recente uitspraak van de Raad van State (2016) dient bij het aantreffen van puin in en op de grond, een locatie al als asbestverdacht te worden beschouwd en dient onderzoek van de grond op asbest moet plaatsvinden (tenzij kan worden gemotiveerd dat aanwezig puin niet asbestverdacht is).

Alleen een verkennend onderzoek asbest in grond volgens NEN-5707+C1 of onderzoek asbest in puin volgens NEN-5897 kan een uitspraak doen over de evt. aanwezigheid van asbest in de bodem resp. in puin.

Tevens dient opgemerkt te worden dat aanwezig puinmateriaal en/of (half)verhardingsmaterialen niet chemisch-analytisch zijn onderzocht.

3 VELDONDERZOEK

In dit hoofdstuk wordt het uitgevoerde veldwerkonderzoeksprogramma beschreven. Daarnaast worden de resultaten van het veldonderzoek weergegeven.

3.1 Uitvoering van het veldonderzoek

Het veldonderzoek is uitgevoerd onder procescertificaat BRL SIKB 2000 en conform de eisen uit de protocollen 2001 en 2002.

Het onderzoeksprogramma is ruimtelijk weergegeven in bijlage 2. In deze bijlage zijn alle geplaatste boringen geprojecteerd.

plaatsen van boringen en peilbuizen

Het uitvoeren van boringen, het plaatsen van de peilbuizen en het nemen van grondmonsters heeft plaatsgevonden op 14 februari 2018. Het bemonsteren van het grondwater is conform NEN-5740+A1 ruim een week na plaatsing van de peilbuis op 15 maart 2018 uitgevoerd.

De veldwerkzaamheden zijn uitgevoerd door dhr. M. van Wuykhuyse erkende en geregistreerde veldwerker van Sigma Bouw & Milieu te Emmen. Bedrijfs- en persoonserkenningen zijn weergegeven op de internetsite van Bodem+ (<http://www.senternovem.nl/bodemplus/erkenningen>).

Een onafhankelijkheidsverklaring is opgenomen in bijlage 5.

Voorafgaand aan het plaatsen van boringen is een locatie-inspectie gehouden. De onderzoekslocatie betreft een kampeerterrein. Het toegangspad is verhard met een mengsel van mijnsteen, grind en asfaltgranulaat. Voor het overige zijn op basis van de locatie-inspectie geen bijzonderheden geconstateerd.

Alle geplaatste boringen zijn zodanig ruimtelijk verspreid over de onderzoekslocatie dat een zo representatief mogelijke indruk van de onderzoekslocatie wordt verkregen.

Alle boringen zijn uitgevoerd met behulp van een edelmanboor en geplaatst conform de eisen uit het protocol 2001.

De positionering van alle boringen is weergegeven in bijlage 2.

Ter plaatse van de locatie zijn zestien boringen geplaatst tot ca. 0.5 m-mv. Vier boringen zijn doorgezet tot max. 2.0 m-mv. Eén boring doorgezet tot in het freatisch grondwater en ten behoeve van de bemonstering van het grondwater afgewerkt met een peilbuis, filtertraject van ca. 1.9-2.9 m-mv.

De geplaatste peilbuizen zijn opgebouwd uit 1 meter HDPE peilfilter omstort met filtergrind.

Het filtergrind zorgt voor een goede instroming van het grondwater in het filter, daarnaast voorkomt het dat het filter dichtslibt. Het peilfilter bevindt zich 0.5 meter beneden het grondwaterniveau.

Boven het peilfilter bevindt zich blinde HDPE opzetbuis, omstort met bentoniet (zweklei).

De zweklei dient ervoor te zorgen dat toestroming vanuit de bovengrond wordt voorkomen.

De peilbuizen zijn geplaatst conform de eisen uit het protocol 2001.

monstername grond

Het vrijkomende bodemmateriaal is zintuiglijk beoordeeld op bodemkundige eigenschappen, o.a. de korrelgrootteverdeling (textuur), kleur en eventueel aanwezige verontreinigingskenmerken.

Na de zintuiglijke beoordeling is het bodemmateriaal in trajecten van 0.5 meter of per afwijkende bodemlaag bemonsterd.

Grondmonsters t.b.v. analyse op vluchtige aromaten zijn m.b.v. een steekbus bemonsterd.

Grondmonsters zijn genomen conform de eisen uit het protocol 2001.

monstername grondwater

Om een representatief grondwatermonster te verkrijgen is de peilbuis, na plaatsing en voor monstername, grondig (3 maal de inhoud van het peilfilter) afgepompt. Voorafgaand aan de bemonstering is de grondwaterstand t.o.v. het maaiveld ingemeten.

Grondwatermonsters zijn genomen conform de eisen uit het protocol 2002 en NEN-5744 (literatuur 11).

Tijdens de monstername van het grondwater is in het veld de zuurgraad (pH) en de elektrische geleidbaarheid (EGV) bepaald.

3.2 Resultaten van het veldonderzoek

Bodemopbouw

De boorprofielbeschrijvingen van alle verrichte boringen met bijbehorende zintuiglijke waarnemingen zijn grafisch uitgewerkt en opgenomen in bijlage 3.

In tabel 3.1 is op basis van de waarnemingen de lokale bodemopbouw beschreven.

tabel 3.1 lokale bodemopbouw

bodemlaag m-mv	hoofdbestanddeel	Toevoeging	Kleur
0.0-1.1	Klei	sterk siltig	donkerbruin
1.1-2.8	Veen	mineraalarm	donkerbruin
2.8-2.9	Zand, matig fijn	zwak siltig	donkergeel

Veldmetingen grondwater

De resultaten van de veldwaarnemingen van het grondwater zijn in tabel 3.2 weergegeven.

tabel 3.2 veldwaarnemingen grondwater

Peilbuis	filtertraject m-mv	grondwaterstand m-mv	voorpompen liter	pH	EGV geleidingsvermogen $\mu\text{S}/\text{cm}$	troebelheid (NTU)
1	1.9-2.9	1.20	6	6.6	1.094	7.7

Zintuiglijke waarnemingen

grond

Het bij de boringen vrijkomende bodemmateriaal is zintuiglijk beoordeeld op eventuele afwijkingen. De zintuiglijke waarnemingen zijn omschreven en grafisch weergegeven in bijlage 3. In het opgeboorde materiaal zijn zintuiglijk geen afwijkingen waargenomen die kunnen duiden op een eventueel aanwezige verontreiniging.

grondwater

Het bemonsterde grondwater bevatte geen zintuiglijk waarneembare afwijkingen.

asbest

Tijdens de locatie-inspectie is aandacht geschonken aan de aanwezigheid van asbest op het maaiveld, hierbij is op het maaiveld geen asbestverdacht materiaal aangetroffen.

Het opgeboorde monstermateriaal is zintuiglijk beoordeeld op de aanwezigheid van asbesthoudend materiaal. Op basis van zintuiglijke waarnemingen van het opgeboorde monstermateriaal is geen asbestverdacht materiaal aangetroffen (indicatieve waarneming).

Hierbij wordt opgemerkt dat in dit onderzoek handboringen zijn uitgevoerd met een 7 cm edelman boor de trefkans op het aantreffen van asbesthoudend materiaal (t.g.v. verdringing van materiaal) is kleiner dan bij het graven van inspectiegaten volgens NEN-5707+C1. Bij het graven van proefgaten of proefsleuven ontstaat een beter beeld van eventueel aanwezig bodemvreemd materiaal.

Met nadruk wordt vermeld dat onderzoek naar de aanwezigheid van asbest in de bodem/puin geen onderdeel uitmaakt van het onderhavige onderzoek dat volgens NEN-5740+A1 is uitgevoerd. Het onderhavige onderzoek kan daarom geen uitspraak doen over de aan- of afwezigheid van asbest in de bodem en in aanwezige puinlagen op de onderhavige locatie. Opgemerkt dient te worden dat geen asbestanalyses van grond en/of puin e.d. hebben plaatsgevonden. Asbestanalyses maken geen deel uit van verkennend bodemonderzoek in het kader van de NEN-5740+A1. Tevens wordt opgemerkt dat de zintuiglijke beoordeling op asbest en de locatie-inspectie niet opgevat dient te worden als een onderzoek uitgevoerd op basis van NEN-5707+C1 (asbestonderzoek in grond) en/of NEN-5897 (monsterneming en analyse van asbest in onbewerkt bouw- en sloopafval en recyclinggranulaat).

Alleen een asbestonderzoek volgens NEN-5707+C1 / NEN-5897 geeft meer zekerheid over de aanwezigheid van asbest in de bodem resp. puin.

Op aangeven van de opdrachtgever is in deze fase van het onderzoek geen onderzoek naar evt. asbest in de bodem conform NEN-5707+C1 en/of onderzoek naar asbest in de evt. aanwezige puinlagen volgens NEN-5897 uitgevoerd.

De chemische samenstelling van eventueel aanwezig verhardingsmateriaal is niet in dit onderzoek onderzocht.

4 CHEMISCH-ANALYTISCH ONDERZOEK

In dit hoofdstuk worden de uitvoering, het toetsingskader en de resultaten van de chemische analyses besproken. Vervolgens worden de resultaten van het chemisch-analytisch onderzoek geïnterpreteerd

Het chemisch onderzoek van grond is uitgevoerd door het NEN-EN-ISO 17025 geaccrediteerde milieulaboratorium van SGS BV (certificaat L086).

Het laboratorium onderzoek van grond en materiaalmonsters op asbest is uitgevoerd door het NEN-EN-ISO 17025 geaccrediteerde milieulaboratorium van Search BV.

Alle analyses zijn geanalyseerd volgens het accreditatieschema AS3000 "laboratoriumanalyses voor milieuhygiënisch bodemonderzoek", waarvoor SGS is geaccrediteerd en erken door het ministerie van VROM.

De conservering van grond- en grondwatermonsters is uitgevoerd conform SIKB protocol 3001 "conserveringsmethoden en conserveringstermijnen voor milieumonsters".

4.1 Onderzoeksprogramma chemisch-analytisch onderzoek

grond

Teneinde in het kader van het verkennend bodemonderzoek een indruk te krijgen van de algemene kwaliteit van de grond zijn de grondmonsters, welke tijdens het veldonderzoek zijn genomen, in het laboratorium met elkaar gemengd tot grondmengmonsters.

Van het totaal aantal genomen grondmonsters op de locatie zijn drie grond(meng)monsters samengesteld en geanalyseerd.

grondwater

Uit de geplaatste peilbuizen is per peilbuis een grondwatermonster genomen en geanalyseerd.

In onderstaande tabel 4.1 wordt de samenstelling van de grondmengmonsters, grondwatermonsters, de monsternamediepte en de uitgevoerde analyses weergegeven.

tabel 4.1 analyse-schema

Monstercode	boringnummer(s)	diepte (m-mv)	zintuiglijke waarnemingen	analysepakket
grond				
MM1	3 t/m 9	0-0.5 m-mv	-	NEN-grond ^(*) +AS3000
MM2	1+2+10 t/m 15	0-0.5 m-mv	-	NEN-grond ^(*) +AS3000
MM3	1+2+3+4	1.0-2.0 m-mv	-	NEN-grond ^(*) +AS3000
grondwater				
1 (peilbuis)	1	1.9-2.9 m-mv	-	NEN-grondwater ^(**)

verklaring van de gebruikte afkortingen en codes:⁽¹⁾

* NEN-grond	=	Standaard Pakket Grond omvat AS3000 voorbehandeling, 9 zware metalen, PAK (10-VROM), minerale olie (GC), PBC's, droge stof, organische stof en lutum;
**NEN-water	=	Standaard Pakket Grondwater omvat AS3000 voorbehandeling zware metalen, vluchtige aromaten (incl. naftaleen), chloorhoudende oplosmiddelen, chloorbenzenen, minerale olie, styreen en bromoform;
Zware metalen	=	barium (Ba)/cadmium (Cd)/Cobalt(Co)/koper (Cu)/lood (Pb)/nikkel (Ni)/zink (Zn)/Molybdeen (Mo)/kwik(Hg);
Vluchtige aromaten	=	Benzeen (B), Toluene (T), Ethylbenzeen (E), Xylenen (X), Naftaleen (N) Styreen (S) (BTEXNS);
PCB	=	Polychloorbifenylen;
PAK	=	Polycyclische Aromatische Koolwaterstoffen;
VOH	=	Vluchtige gehalogeneerde koolwaterstoffen.
Bromoform	=	Tribroommethaan

4.2 Toetsingscriteria grond en grondwater

Om de kwaliteit van de bodem en de mate van verontreiniging te kunnen beoordelen, zijn de analyseresultaten van grondmonsters getoetst aan de geldende toetsingswaarden;

- 1) de achtergrondwaarde (AW-2000) zoals opgenomen in bijlage B van "de Regeling Bodemkwaliteit" (Staatscourant 22335, 22 november 2012) (literatuur 5)
- 2) de interventiewaarde zoals opgenomen in tabel 1 van "de Circulaire Bodemsanering", (Staatscourant 16675, 01 juli 2013) (literatuur 6)

De toetsing van de meetresultaten is uitgevoerd middels BoToVa, de Bodem Toets Validatie Service van de overheid voor grond, grondwater en waterbodem. BoTova gaat uit van het wettelijk kader dat per 1 juli 2013 van kracht is.

In de BoToVa toetsing worden de meetwaarden gecorrigeerd/teruggerekend voor de "standaard bodem" (humus=10% en lutum=25%).

Generiek toetsingskader

Voor de beoordeling van de analyseresultaten van de grond- en grondwatermonsters wordt gebruik gemaakt van de achtergrondwaarden grond zoals opgenomen in de Regeling bodemkwaliteit, de streefwaarden grondwater en interventiewaarden grond en grondwater zoals opgenomen in de Circulaire bodemsanering.

Achtergrondwaarde (AW-2000):

De achtergrondwaarde (AW-2000) geeft de kwaliteit weer die 'van nature' voorkomt in de bodem van natuur- en landbouwgronden waarvoor geldt dat er geen sprake is van belasting door lokale verontreinigingsbronnen.

De achtergrondwaarden zijn opgenomen in het Besluit Bodemkwaliteit en zijn gebaseerd op het onderzoek 'Achtergrondwaarden 2000'. Hierin zijn gehalten vastgesteld van een groot aantal stoffen in bodem van natuur- en landbouwgronden in Nederland.

De achtergrondwaarde (AW-2000) geeft het niveau aan waarbij sprake is van duurzame bodemkwaliteit. Bij overschrijding van de achtergrondwaarde is er sprake van bodemverontreiniging.

Tussenwaarde/bodemindex-waarde >0.5;:

De gemiddelde waarde van de achtergrondwaarde en de interventiewaarde $(S+I)/2$, hierna te noemen 'tussenwaarde'(T), wordt gehanteerd om aan te geven dat bij overschrijding de kans aanwezig is dat er sprake is van een ernstige verontreiniging, ofwel dat nader onderzoek noodzakelijk is.

De tussenwaarde heeft geen wettelijke status maar is een indicatieniveau voor het uitvoeren van aanvullend onderzoek. De tussenwaarde geeft het concentratieniveau aan waarboven onder bepaalde omstandigheden risico's voor mens en milieu aan de orde kunnen zijn. De tussenwaarde is zodoende een indicatiewaarde voor nader onderzoek.

Bij overschrijding van de T-waarde of bodemindex waarde (>0.5) dient aanvullend/nader bodemonderzoek in overweging genomen te worden.

Een nader onderzoek wordt uitgevoerd indien er een vermoeden bestaat dat er sprake is van een ernstig geval van bodemverontreiniging.

Interventiewaarde:

De interventiewaarde (I) geeft aan dat bij overschrijding van deze waarde de functionele eigenschappen die de bodem heeft voor mens, plant en dier ernstig zijn verminderd of dreigen te worden verminderd.

Is er sprake van een ernstige bodemverontreiniging en wordt de interventiewaarde in meer dan 25 m³ grond of 100 m³ grondwater (bodenvolume) overschreden, dan kan er noodzaak zijn tot sanering. De saneringsurgentie wordt bepaald door blootstellingsrisico's van mens, dier en plant en de verspreidingsrisico's van de betreffende stoffen (actuele risico's).

De interventiewaarden zijn gebaseerd op de risico's voor de volksgezondheid en het milieu (onderzoek RIVM).

Bij de beoordeling van bodemverontreiniging aan de hand van de genoemde toetsingswaarden spelen nog een aantal aspecten een rol. Rekening dient te worden gehouden met het feit dat de mobiliteit van stoffen in de bodem en daardoor de verspreiding van stoffen afhankelijk is van diverse bodemkenmerken. Daarnaast speelt de bestemming en het gebruik van de locatie in de huidige situatie alsmede de toekomstige situatie, een grote rol bij de beoordeling van de risico's voor het milieu.

4.3 Analyseresultaten en interpretatie

In deze paragraaf zijn de resultaten van de chemische analyses van de grond- en grondwatermonsters, gerelateerd aan toetsingswaarden, weergegeven in tabelvorm. Na elke tabel worden de onderzoeksresultaten besproken.

In bijlage 4 zijn van alle uitgevoerde analyses de analysecertificaten van SGS BV opgenomen.

4.3.1 Milieuhygiënische kwaliteit grond

boven- en ondergrond (0.0-2.0 m-mv)

In tabel 4.2 wordt een volledig overzicht weergegeven van de analyseresultaten getoetst aan de toetsingswaarde.

tabel 4.2: gemeten gehalten (mg/kg d.s.) in grond met beoordeling conform de Wet Bodembescherming

Beoordeling kwaliteit van grond volgens Wbb in het kader van WBB (BoToVa toetsing T.12 versie 3.0.0 is uitgevoerd op 30 april 2018 om 10:25)													
Monster ID	Toetsingswaarden			GP18-04300.001 18-M8359 0-0.5 Ks4 - Voldoet aan AW			GP18-04300.002 18-M8359 0-0.5 Ks4 - Voldoet aan AW			GP18-04300.003 18-M8359 1.0-2.0 V - Voldoet aan AW			
Parameter	Toetsingswaarden			MaxBl:0,0			MaxBl:0,0			MaxBl:0,0			
Algemeen	Eenheid	AW	TW	IW	BW 1	BTV 1	SGS 1	BW 2	BTV 2	SGS 2	BW 3	BTV 3	SGS 3
Korrelgroottefractie	%				5,6			5,5			11		
Droge stof	% m/m				79	--		77	--		19	--	
Organisch stof	%				4,2			5,3			58		
1. Metalen													
barium (Ba)	mg/kg			--	83	--		86	--		51	--	
cadmium (Cd)	mg/kg	0,6	6,8	13	0,48	≤AW		0,46	≤AW		0,14	≤AW	
kobalt (Co)	mg/kg	15	102,5	190	8,1	≤AW		7,9	≤AW		3,7	≤AW	
koper (Cu)	mg/kg	40	115	190	15	≤AW		16	≤AW		7,0	≤AW	
kwik (Hg)	mg/kg	0,15	18,08	36	0,047	≤AW		0,046	≤AW		0,031	≤AW	
lood (Pb)	mg/kg	50	290	530	21	≤AW		22	≤AW		13	≤AW	
molybdeen (Mo)	mg/kg	1,5*	95,75	190	1,1	≤AW		1,1	≤AW		1,1	≤AW	
nikkel (Ni)	mg/kg	35	67,5	100	19	≤AW		19	≤AW		9,3	≤AW	
zink (Zn)	mg/kg	140	430	720	98	≤AW		96	≤AW		32	≤AW	
4. Polycyclische aromatische koolwaterstoffen (PAK's)													
naftaleen	mg/kg			--	0,035			0,035			0,058	(*RG)	
fenantreen	mg/kg			--	0,035			0,035			0,058	(*RG)	
antraceen	mg/kg			--	0,035			0,035			0,058	(*RG)	
fluorantheen	mg/kg			--	0,050			0,035			0,083		
chryseen	mg/kg			--	0,035			0,035			0,058	(*RG)	
benzo(a)antraceen	mg/kg			--	0,035			0,035			0,097		
benzo(a)pyreen	mg/kg			--	0,035			0,035			0,058	(*RG)	
benzo(k)fluorantheen	mg/kg			--	0,035			0,035			0,11		
indeno(1,2,3cd)pyreen	mg/kg			--	0,035			0,035			0,058	(*RG)	
benzo(ghi)peryleen	mg/kg			--	0,035			0,035			0,058	(*RG)	
PAK's (som 10)	mg/kg	1,5	20,75	40	0,37	≤AW		0,35	≤AW		0,70	≤AW	
5. Gechloroerde koolwaterstoffen													
e. overige gechloroerde koolwaterstoffen													
PCB 28	ug/kg				1,7			1,3			1,2	(*RG)	
PCB 52	ug/kg				1,7			1,3			1,2	(*RG)	
PCB 101	ug/kg				1,7			1,3			1,2	(*RG)	
PCB 118	ug/kg				1,7			1,3			1,2	(*RG)	
PCB 138	ug/kg				1,7			1,3			1,2	(*RG)	
PCB 153	ug/kg				1,7			1,3			1,2	(*RG)	
PCB 180	ug/kg				1,7			1,3			1,2	(*RG)	
PCB's (som 7)	ug/kg	20	510	1000	12	≤AW		9,2	≤AW		8,2	≤AW	
7. Overige stoffen													
minerale olie	mg/kg	190	2595	5000	33	≤AW		26	≤AW		23	≤AW	
MonsterID	Monstersomschrijving												
GP18-04300.001	MM1: 3 (0-50) 4 (0-50) 5 (0-50) 6 (0-50) 7 (0-50) 8 (0-50) 9 (0-50)												
GP18-04300.002	MM2: 1 (0-50) 2 (0-50) 10 (0-50) 11 (0-50) 12 (0-50) 13 (0-50) 14 (0-50) 15 (0-50)												
GP18-04300.003	MM3: 1 (110-150) 1 (150-200) 2 (100-150) 2 (150-200) 3 (100-150) 3 (150-200) 4 (50-100) 4 (100-150) 4 (150-200)												
Legenda's													
AW: Achtergrondwaarde; TW: Tussenwaarde; IW: Interventiewaarde													
BW n: Botova Berekende Waarde; BTV n: Botova conclusie; SGS n: SGS toevoeging													
--: Geen toetsoordeel mogelijk; ≤AW: <= Achtergrondwaarde													
*RG: Verhoogde rapportagegrens													
Additionele Info													
Als de BW waarde in groen is afgedrukt betreft dit een waarde kleiner dan de officiële rapportage grens													
SGS n bevat de BodemIndex, BI = (BW-AW)/(IW-AW). Als AW=IW: #DIV/0													

interpretatie onderzoeksresultaten grond

bovengrond (0.0-0.5 m-mv)

Bovengrondmengmonster MM1 (boring 3 t/m 9) bevat geen van de onderzochte stoffen verhoogd t.o.v. de achtergrondwaarde en/of detectiewaarde.

Bovengrondmengmonster MM2 (boring 1+2+10 t/m 15) bevat geen van de onderzochte stoffen verhoogd t.o.v. de achtergrondwaarde en/of detectiewaarde.

ondergrond (1.0-2.0 m-mv)

Ondergrondmengmonster MM3 (boring 1+2+3+4) bevat geen van de onderzochte stoffen verhoogd t.o.v. de achtergrondwaarde en/of detectiewaarde.

Opmerking:

Wanneer het gehalte van een parameter beneden de rapportagegrens van AS3000 ligt mag er, conform de Wijziging Regeling Bodemkwaliteit (Stc. 122, 27 juni 2008), voor de betreffende parameter vanuit worden gegaan dat deze voldoet aan de achtergrondwaarde (AW2000).

Op basis van de circulaire bodemsanering 2009 zijn de toetsingswaarden voor barium (zware metalen) tijdelijk ingetrokken. Indien er op een locatie sprake is van een antropogene bron kan het gemeten gehalte barium indicatief worden getoetst aan de voormalige interventiewaarde.

4.3.2 Milieuhygiënische kwaliteit grondwater

In de tabel 4.2 wordt een volledig overzicht weergegeven van de analyseresultaten getoetst aan de toetsingswaarde.

tabel 4.2 gemeten gehalten (µg/l) in grondwater met beoordeling conform de Wet Bodembescherming

Beoordeling kwaliteit van grondwater volgens Wbb in het kader van WBB							
(BoToVa toetsing T.13 versie 2.0.0 is uitgeverd op 30 april 2018 om 10:26)							
Monster ID					GP18-07076.001		
Klant Ref.					18-M8359		
Peilbuis (filterstelling)					Pb 1 (1.9-2.9)		
BoToVa Monster Conclusie					Overschrijding SW		
Parameter		Toetsingswaarden			MaxBI:0,0		
1. Metalen	Eenheid	SW	TW	IW	BW 1	BTV 1	SGS 1
barium (Ba)	ug/l	50	337,5	625	51	>SW	0,0
cadmium (Cd)	ug/l	0,4	3,2	6	0,14	≤SW	
kobalt (Co)	ug/l	20	60	100	1,4	≤SW	
koper (Cu)	ug/l	15	45	75	6,2	≤SW	
kwik (Hg)	ug/l	0,05	0,175	0,3	0,035	≤SW	
lood (Pb)	ug/l	15	45	75	1,4	≤SW	
molybdeen (Mo)	ug/l	5	152,5	300	1,4	≤SW	
nikkel (Ni)	ug/l	15	45	75	3,3	≤SW	
zink (Zn)	ug/l	65	432,5	800	11	≤SW	
3. Aromatische stoffen							
benzeen	ug/l	0,2	15,1	30	0,14	≤SW	
ethylbenzeen	ug/l	4	77	150	0,14	≤SW	
tolueen	ug/l	7	503,5	1000	0,14	≤SW	
1,2-xyleen	ug/l				0,070		
som 1,3- en 1,4-xyleen	ug/l				0,14		
xylenen (som)	ug/l	0,2	35,1	70	0,21	≤SW	
styreen (vinylbenzeen)	ug/l	6	153	300	0,14	≤SW	
isopropylbenzeen (cumeen)	ug/l				0,21	--	
aromatische oplosmiddelen (som)	ug/l			[150]	0,98	--	
4. Polycyclische aromatische koolwaterstoffen (PAK's)							
naftaleen	ug/l	0,01	35,005	70	0,014	≤SW	
PAK's (som 10)	DIMSLS			1	0,00020	(para!)	
5. Gechloreerde koolwaterstoffen							
a. (vluchtige) chloorkoolwaterstoffen							
monochlooretheen (vinylchloride)	ug/l	0,01	2,505	5	0,14	≤SW	
dichloormethaan	ug/l	0,01	500,005	1000	0,14	≤SW	
1,1-dichloorethaan	ug/l	7	453,5	900	0,14	≤SW	
1,2-dichloorethaan	ug/l	7	203,5	400	0,14	≤SW	
1,1-dichlooretheen	ug/l	0,01	5,005	10	0,070	≤SW	
cis-1,2-dichlooretheen	ug/l				0,070		
trans-1,2-dichlooretheen	ug/l				0,070		
1,2-dichlooretheen (som)	ug/l	0,01	10,005	20	0,14	≤SW	
1,1-dichloorpropan	ug/l				0,14		
1,2-dichloorpropan	ug/l				0,14		
1,3-dichloorpropan	ug/l				0,14		
dichloorpropanen (som)	ug/l	0,8	40,4	80	0,42	≤SW	
trichloormethaan (chloroform)	ug/l	6	203	400	0,14	≤SW	
1,1,1-trichloorethaan	ug/l	0,01	150,005	300	0,070	≤SW	
1,1,2-trichloorethaan	ug/l	0,01	65,005	130	0,070	≤SW	
trichlooretheen (Tri)	ug/l	24	262	500	0,14	≤SW	
tetrachloormethaan (Tetra)	ug/l	0,01	5,005	10	0,070	≤SW	
tetrachlooretheen (Per)	ug/l	0,01	20,005	40	0,070	≤SW	
7. Overige stoffen							
minerale olie	ug/l	50	325	600	35	≤SW	
tribroommethaan (bromoform)	ug/l	--	315	630	0,14	--	0,0
MonsterID		Monsterschrijving					
GP18-07076.001		pb 1: 1 (190-290)					
Legenda's							
SW: Streefwaarde; TW: Tussenwaarde; IW: Interventiewaarde							
BW n: Botova Berekende Waarde; BTV n: Botova conclusie; SGS n: SGS toevoeging							
--: Geen toetsoordeel mogelijk; >SW: > Streefwaarde; ≤SW: ≤ Streefwaarde							
para!: Enkele parameters ontbreken in de berekening van de somfractie							
Additionele Info							
Als de BW waarde in groen is afgedrukt betreft dit een waarde kleiner dan de officiële rapportage grens							
SGS n bevat de Bodemindex, BI = (BW-AW)/(IW-AW). Als AW=IW: #DIV/0							
Als waarde in kolom IW is afgedrukt met [] dan betreft dit een indicatief niveau voor ernstige verontreiniging							

interpretatie resultaten grondwater

peilbuis 1 (1.9-2.9 m-mv)

Het grondwater ter plaatse van peilbuis 1 bevat een verhoogd gehalte barium (zware metalen) t.o.v. de streefwaarde.

Het verhoogd gemeten gehalte barium (zware metalen) in het grondwater ter plaatse van peilbuis 1 overschrijdt de tussenwaarde en de bodemindex-waarde (>0.5) niet en geeft daardoor geen aanleiding tot het instellen van aanvullend onderzoek.

Ten aanzien van het voorkomen van verhoogde gehalten zware metalen in het freatisch grondwater kan worden opgemerkt dat dergelijke verhoogde gehalten op tal van onverdachte locaties in Nederland regelmatig voorkomen. De gehalten worden vaak in verhoogde mate aangetoond zonder dat daarbij sprake is van een verontreinigingsbron. De verhoogde gehalten zware metalen kunnen o.a. worden veroorzaakt door wisselende milieuomstandigheden in de bodem alsmede door diverse bodemprocessen. Zo kan het onvoldoende herstelde evenwicht tussen grond en grondwater ten tijde van de bemonstering een mogelijke oorzaak zijn van het verhoogd voorkomen van zware metalen. Deels kunnen zware metalen van nature, door uitloging uit sedimenten, afhankelijk van het redoxpotentiaal, in verhoogde mate in het grondwater voorkomen, het betreft in deze gevallen natuurlijk verhoogde achtergrondwaarden.

De overige onderzochte stoffen zijn in het grondwater t.p.v. peilbuis 1 niet verhoogd gemeten t.o.v. de streefwaarde en/of detectiewaarde.

Opmerking:

Wanneer het gehalte van een parameter beneden de rapportagegrens van AS3000 ligt mag er, conform de Wijziging Regeling Bodemkwaliteit (Stc. 122, 27 juni 2008), voor de betreffende parameter van uit worden gegaan dat deze voldoet aan de achtergrondwaarde (AW2000), e.e.a. geldt voor de gecorrigeerde som 1,2-dichlooretheen, gecorrigeerde som dichloorpropan en som xylenen.

5 CONCLUSIES EN AANBEVELINGEN

Naar aanleiding van de resultaten van het verkennend milieukundig bodemonderzoek worden de volgende conclusies getrokken en aanbevelingen gedaan.

bovengrond (0.0-0.5 m-mv)

Bovengrondmengmonster MM1 (boring 3 t/m 9) bevat geen van de onderzochte stoffen verhoogd t.o.v. de achtergrondwaarde en/of detectiewaarde.

Bovengrondmengmonster MM2 (boring 1+2+10 t/m 15) bevat geen van de onderzochte stoffen verhoogd t.o.v. de achtergrondwaarde en/of detectiewaarde.

ondergrond (1.0-2.0 m-mv)

Ondergrondmengmonster MM3 (boring 1+2+3+4) bevat geen van de onderzochte stoffen verhoogd t.o.v. de achtergrondwaarde en/of detectiewaarde.

peilbuis 1 (1.9-2.9 m-mv)

Het grondwater ter plaatse van peilbuis 1 bevat een verhoogd gehalte barium (zware metalen) t.o.v. de streefwaarde.

Het verhoogd gemeten gehalte barium (zware metalen) in het grondwater ter plaatse van peilbuis 1 overschrijdt de tussenwaarde en de bodemindex-waarde (>0.5) niet en geeft daardoor geen aanleiding tot het instellen van aanvullend onderzoek.

toetsing hypothese

Op basis van de vooraf in paragraaf 2.4 gestelde hypothese is de onderzoekslocatie in eerste aanleg als milieuhygiënisch onderverdacht aangemerkt.

Op basis van de resultaten van het verkennend bodemonderzoek blijkt dat de locatie niet vrij is van bodemverontreiniging.

Het grondwater ter plaatse van de onderzoekslocatie bevat plaatselijk een verontreiniging t.o.v. de streefwaarde. De plaatselijk verhoogd gemeten chemische verontreiniging overschrijdt de tussenwaarde en/of de bodemindex >0.5 niet en geeft daardoor geen formele aanleiding tot het instellen van een nader onderzoek.

De onderzoeksresultaten stemmen niet geheel overeen met de gestelde hypothese, de vooraf gestelde hypothese "onverdacht" dient formeel verworpen te worden. Uit de resultaten van het onderzoek blijkt dat er beïnvloeding van de bodemkwaliteit heeft plaatsgevonden.

De vooraf gehanteerde hypothese is gezien de doelstelling van het onderzoek alsmede de bekende onderzoeksresultaten formeel voldoende om conclusies te verbinden betreffende de kwaliteit van de bodem t.p.v. de onderzoekslocatie.

Opgemerkt wordt dat de conclusies betrekking hebben op de chemische gesteldheid van de bodem (excl. asbest). Een asbestonderzoek in grond of puin conform de NEN 5707+C1 resp. NEN 5897 maakt geen onderdeel uit van de scope van onderhavig onderzoek.

Op basis van dit onderzoek dat volgens NEN-5740+A1 is uitgevoerd kan geen uitspraak worden gedaan omtrent de aanwezigheid van asbesthoudend materiaal in de bodem of puin.

Indien een formele uitspraak over het voorkomen van asbest in de bodem gewenst is dient een asbestonderzoek uit gevoerd te worden conform de NEN 5707+C1 of NEN 5897.

afwijkingen t.o.v. de normen en werkzaamheden

Er hebben bij de uitvoering van veldwerkzaamheden geen afwijkingen plaatsgevonden t.o.v. de geldende protocollen BRL SIKB 2001 en 2002.

Er hebben bij de uitvoering van analysewerkzaamheden geen afwijkingen plaatsgevonden t.o.v. de geldende protocollen AS3000 en/of overige geldende analysemethoden.

Aanbevelingen

1)

Indien de grond ontgraven gaat worden, bijvoorbeeld ten behoeve van bouwwerkzaamheden, is het Besluit Bodemkwaliteit van toepassing. Middels het Besluit is het mogelijk om door het lokaal bevoegd gezag lokale maximale bodemgebruikswaarden vast te stellen, of om deze bodemgebruikswaarden te conformeren aan de maximale waarden uit het (landelijke) generieke model.

Volledige duidelijkheid omtrent de bodemkwaliteitsklasse van vrijkomende grond wordt pas verkregen op basis van een partijkeuring conform het Besluit Bodemkwaliteit.

Opgemerkt dient te worden dat de vertaalslag van verkennend bodemonderzoek naar hergebruik van grond volgens het Besluit Bodemkwaliteit, veelal, niet mogelijk is. In de meeste gevallen zijn aanvullende gegevens noodzakelijk, het bevoegd gezag (de gemeente waarin de grond wordt toegepast) kan hier uitsluitel over geven.

Indien het noodzakelijk is dat er grond afgevoerd moet worden van de locatie zal er een melding grondverzet gedaan moeten worden via het landelijk meldpunt: www.meldpuntbodemkwaliteit.nl.

2)

Het toegangspad op de locatie is verhard met een mengsel van mijnsteen, grind en asfaltgranulaat. De eigenaar heeft aangegeven dit materiaal zelf te hebben aangebracht. Van dit materiaal zijn mogelijk nog kwaliteitsverklaringen aanwezig. Indien het verhardingsmateriaal vrijkomt bij bv. de geplande nieuwbouwactiviteiten dient rekening gehouden te worden met de eisen van het Besluit Bodemkwaliteit.

Algemeen/opmerkingen/betrouwbaarheid/uitsluitingen

Het onderhavige onderzoek heeft betrekking gehad op een deel van het perceel gelegen aan de Grindweg nr. 155 te Scherpenzeel (zie bijlage 2).

Op basis van het onderhavige onderzoek kan alleen een uitspraak worden gedaan omtrent de bodemkwaliteit van het onderzochte terreindeel, zie bijlage 2.

Op basis van het onderhavige onderzoek kan geen uitspraak worden gedaan: omtrent de bodemkwaliteit van niet onderzochte terreindelen, de bodemkwaliteit t.p.v. niet bekende verdachte terreindelen, de bodemkwaliteit van diverse aanwezige potentieel verdachte deellocaties buiten de onderzoekslocatie, de bodemkwaliteit onder gebouwen en/of gesloten verharding (beton), de bodemkwaliteit van niet verkende bodemlagen, de milieuhygiënische kwaliteit van het diepere grondwater etc.

Daarnaast kan op basis van dit onderzoek geen uitspraak worden gedaan omtrent de eventuele aanwezigheid van asbest in de bodem/puin. Indien echter een formele uitspraak over het voorkomen van asbest in de bodem gewenst is dient een asbestonderzoek uit gevoerd te worden conform de NEN 5707 of NEN 5897. Alleen een asbestonderzoek volgens NEN-5707+C1 / NEN-5897 geeft meer zekerheid over de aanwezigheid van asbest in de bodem resp. puin.

In algemene zin wordt opgemerkt dat bij analyse van mengmonsters de gehalten in de individuele deelmonsters van een mengmonster zowel hoger als lager kunnen zijn dan de aangetoonde gehalten in het betreffende mengmonster. Er kan in gevallen waarbij sprake is van ruime overschrijdingen van de achtergrondwaarde, gemeten in een mengmonster, niet worden uitgesloten dat individuele deelmonsters gehalten boven de tussen- of interventiewaarde bevatten.

T.a.v. historische (bodem) informatie van de locatie wordt opgemerkt dat de geraadpleegde bronnen niet altijd zonder fouten en volledig zijn. Voor het verkrijgen van historische informatie is Sigma Bouw & Milieu afhankelijk van deze bronnen, waardoor Sigma Bouw & Milieu niet kan instaan voor de juistheid en volledigheid van de verzamelde historische informatie. Het kan voorkomen dat niet alle bronnen zijn geraadpleegd, doordat ze niet voorhanden waren. Hierdoor kan informatie ontbreken. Dit bodemonderzoek is op zorgvuldige wijze uitgevoerd conform de toepasselijke en van kracht zijnde regelgeving en methoden. Een bodemonderzoek wordt in zijn algemeenheid echter uitgevoerd door het, conform de geldende richtlijnen, steekproefsgewijs bemonsteren van de bodem d.m.v. een representatief geacht aantal monsters, waardoor het, op basis van de resultaten van een bodemonderzoek, onmogelijk is om garanties af te geven ten aanzien van de milieuhygiënische bodemkwaliteit.

Een verkennend bodemonderzoek geeft nooit volledige zekerheid omtrent de toestand van de bodem ter plaatse van een locatie. Het onderzoek dient geïnterpreteerd worden als een inschatting van de verontreinigingssituatie op een bepaald moment. Het is echter op basis van dit onderzoek nooit uit te sluiten dat er lokaal afwijkingen in de bodem voorkomen. Het kan op basis van dit onderzoek niet uitgesloten worden dat zich op de locatie verontreiniging bevindt welke in dit onderzoek niet is aangetroffen/ontdekt.

Het uitgevoerde verkennend bodemonderzoek is dan ook indicatief en een momentopname. De resultaten van het onderzoek kunnen minder representatief worden naarmate de tijd verstrijkt. Eventuele toekomstige activiteiten, calamiteiten, sloopwerkzaamheden, bouwrijp maken en/of aanvoer van grond van elders, kunnen de bodemkwaliteit (sterk) beïnvloeden. Tijdens werkzaamheden in de bodem dient men alert te blijven op waarneembare bijzonderheden, die kunnen duiden op eventuele verontreinigingen

Het onderzoek is gebaseerd op informatie van derden en het verrichten van een beperkt aantal boringen en analyses, conform de geldende richtlijnen. Hierdoor is het mogelijk dat niet alle informatie is verkregen, dan wel dat niet alle afwijkingen in de bodem zijn geconstateerd.



Sigma Bouw & Milieu aanvaardt derhalve op generlei wijze aansprakelijkheid voor de gevolgen/schade dan wel enige andere indirecte incidentele of gevolgschade welke voortvloeien uit beslissingen welke worden genomen op basis van de onderzoeksresultaten van het onderhavige onderzoek als in de praktijk blijkt dat de verontreinigingssituatie anders is dan in dit onderzoek vermeld.

LITERATUURLIJST

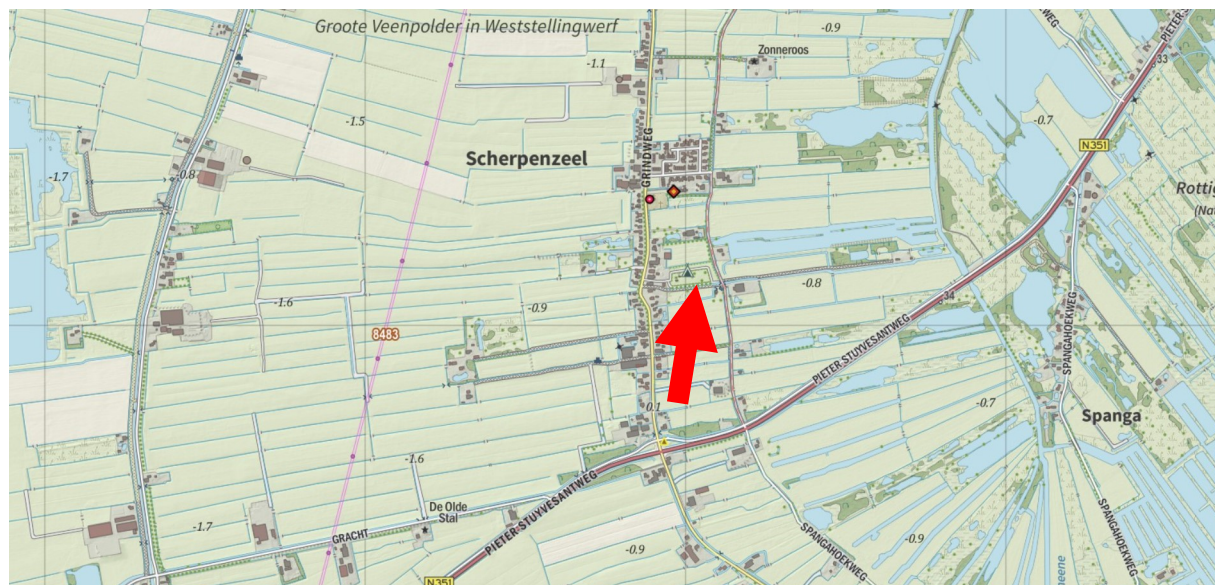
1. Bodemonderzoeksstrategie bij verkennend bodemonderzoek volgens de Nederlandse norm, NEN 5740+A1 (NNI, april 2016).
2. Boringen zijn geplaatst volgens de eisen uit het SIKB-protocol 2001 (vigerende versie).
3. Grondmonsters zijn genomen volgens de eisen uit het SIKB-protocol 2001 (vigerende versie), grondwatermonsters zijn genomen volgens de eisen uit het SIKB-protocol 2002 (vigerende versie).
4. De conservering van monsters in het veld is uitgevoerd volgens de eisen uit de SIKB-protocollen 2001 en 2002 (vigerende versie).
5. Regeling Bodemkwaliteit" (zie vigerende versies op www.wetten.overheid.nl of www.rwsleefomgeving.nl)
6. Circulaire Bodemsanering (zie vigerende versies op www.wetten.overheid.nl of www.rwsleefomgeving.nl)
7. Classificatie van onverharde grondmonsters, NEN 5104, september 1989.
8. Geologische overzichtskaarten van Nederland, Rijks Geologische Dienst, 1995.
9. Grondwaterstromingsstelsels in Nederland, Ministerie van Landbouw, Natuurbeheer en Visserij, 1989.
10. Strategie voor het uitvoeren van vooronderzoek bij verkennend en nader bodemonderzoek, NEN 5725, (NNI januari 2009).
11. Bodem-Monsterneming van grondwater, NEN 5744, (NNI maart 2011).
12. NEN 5707+C1; Bodem - Inspectie, monsterneming en analyse van asbest in bodem en partijen grond; uitgifte augustus 2016.

COLOFON

opdrachtgever : **BJZ.nu**
project : **verkennend milieukundig bodemonderzoek volgens NEN-5740+A1**
omvang rapport : **25 blz.**
datum : **01 mei 2018**
projectleider : **ing. A.D.M. van Wuykhuyse**

Auteur	Paraaf	Gecontroleerd door	Paraaf	Datum	Status
Ing. A.D.M. van Wuykhuyse		Ing. M.J.A. van Wuykhuyse		01 mei 2018	definitief

BIJLAGE 1 TOPOGRAFISCH OVERZICHT



Adviesgroepen:

- Bouw
- Milieu

Sigma Bouw & Milieu
Phileas Foggstraat 153
7825 AW Emmen
Tel. (0591) 65 91 28
Fax (0591) 65 93 25

<http://www.sigma-bm.nl>

email: info@sigma-bm.nl



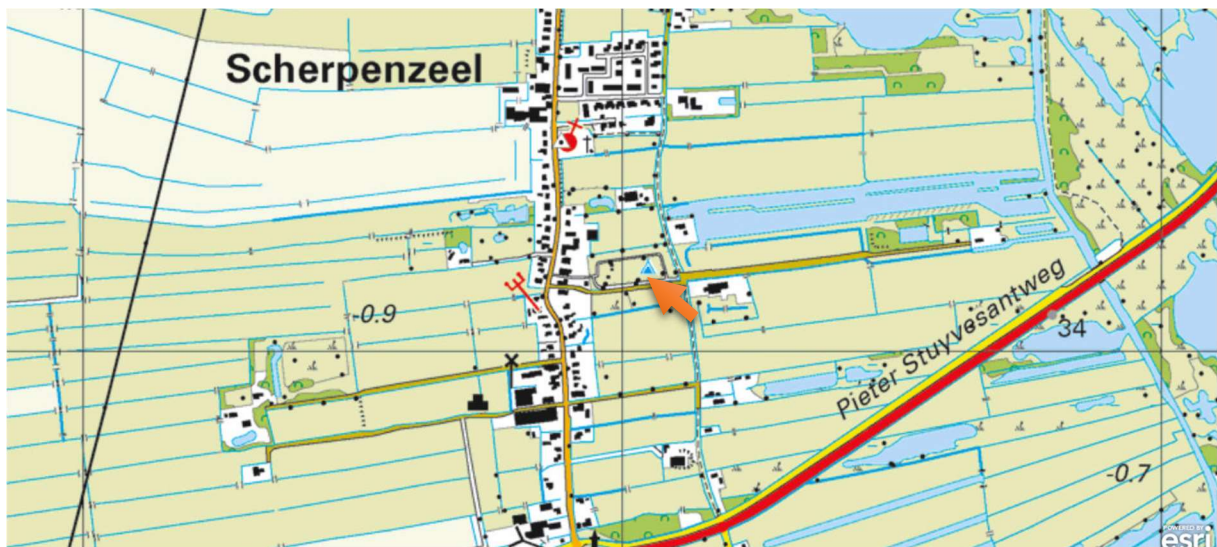
Situatie rond 1935



Situatie rond 1960

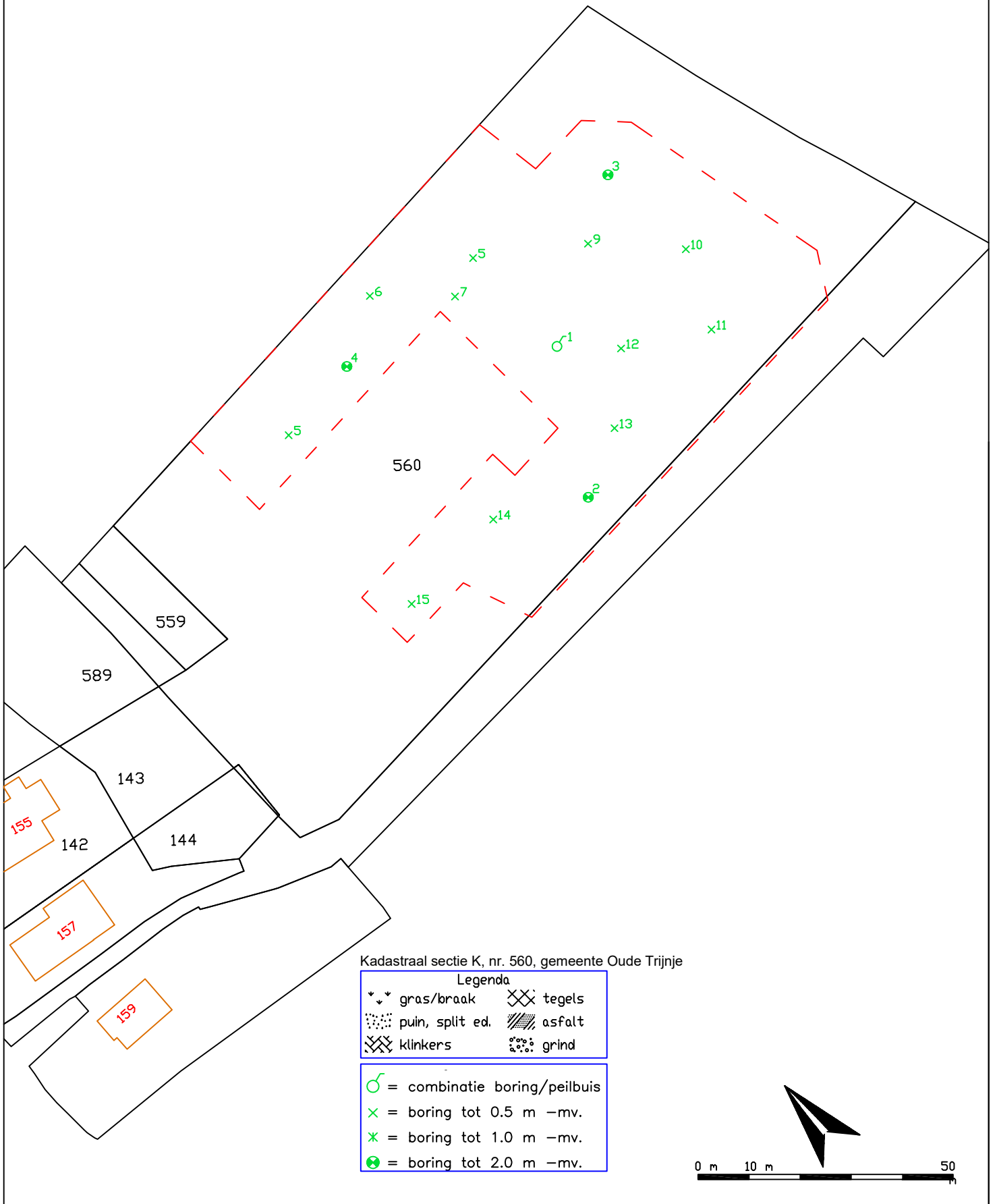


Situatie rond 2000



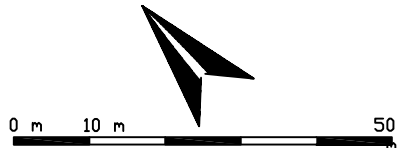
Situatie na 2006

BIJLAGE 2 ONDERZOEKSLOCATIE



Kadastraal sectie K, nr. 560, gemeente Oude Trijnje

Legenda			
▼ ▼	gras/braak	⊗ ⊗	tegels
⋯	puin, split ed.	▨ ▨	asfalt
⊗ ⊗	klinkers	⊙ ⊙	grind
♂	= combinatie boring/peilbuis		
x	= boring tot 0.5 m -mv.		
✕	= boring tot 1.0 m -mv.		
⊗	= boring tot 2.0 m -mv.		



Phileas Foggstraat 153 Vakgebieden:
7825 AW EMMEN
tel. (0591) 65 91 28
fax (0591) 65 93 25

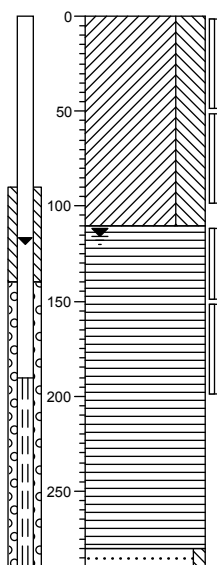
<http://www.sigma-bm.nl>

project: Grindweg nr. 155, Scherpenzeel
opdrachtgever: BJZ.nu
onderdeel: Bijlage

datum:	30-04-2018
schaal:	1:1000
werknr.:	18-M8359
bladnr.:	1

boring 1

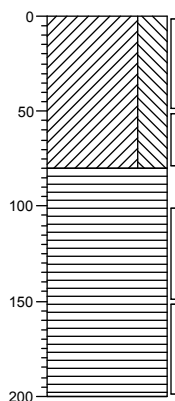
15-2-2018



0	braak
	Klei, uiterst siltig, donkerbruin, Edelmanboor
-110	Veen, mineraalarm, donkerbruin, Edelmanboor
-280	Zand, matig fijn, zwak siltig, donkergeel, Edelmanboor
-290	

boring 2

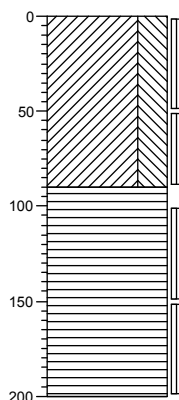
15-2-2018



0	gras
	Klei, uiterst siltig, donkerbruin, Edelmanboor
-80	Veen, mineraalarm, donkerbruin, Edelmanboor
-200	

boring 3


15-2-2018



0	gras
	Klei, uiterst siltig, donkerbruin, Edelmanboor
-90	Veen, mineraalarm, donkerbruin, Edelmanboor
-200	

boring 4

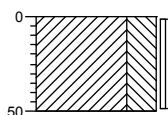
15-2-2018



0	gras
	Klei, uiterst siltig, donkerbruin, Edelmanboor
-50	Veen, mineraalarm, donkerbruin, Edelmanboor
-200	

boring 5

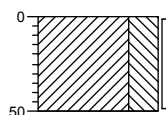
15-2-2018



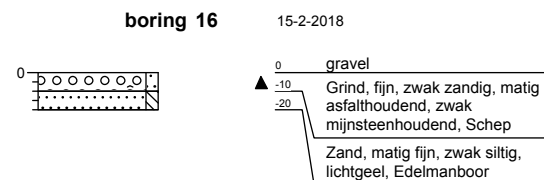
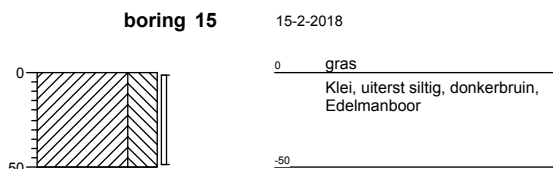
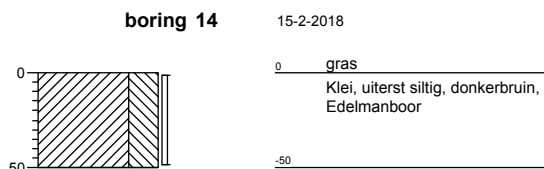
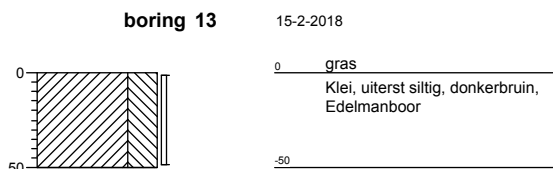
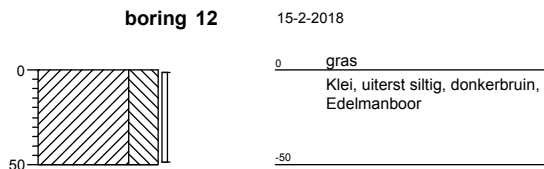
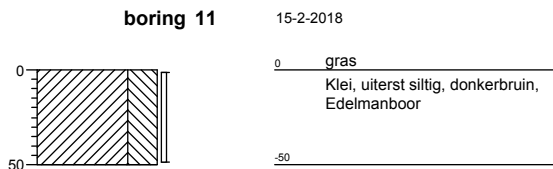
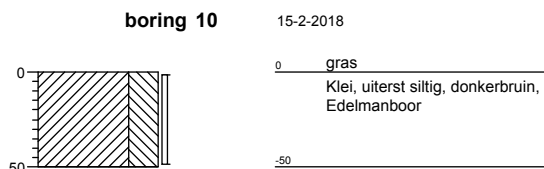
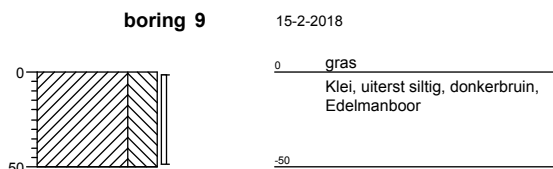
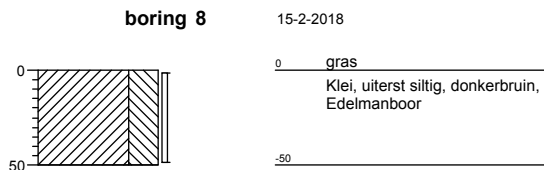
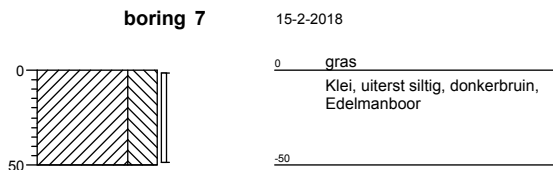
0	gras
	Klei, uiterst siltig, donkerbruin, Edelmanboor
-50	

boring 6

15-2-2018

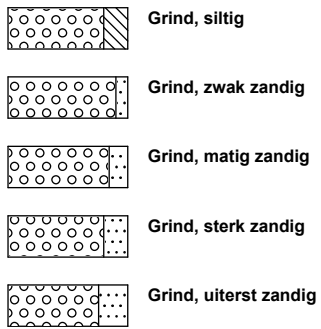


0	gras
	Klei, uiterst siltig, donkerbruin, Edelmanboor
-50	

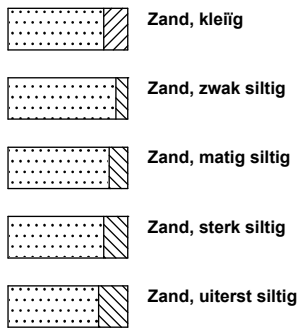


Legenda (conform NEN 5104)

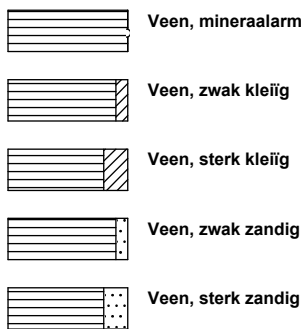
grind



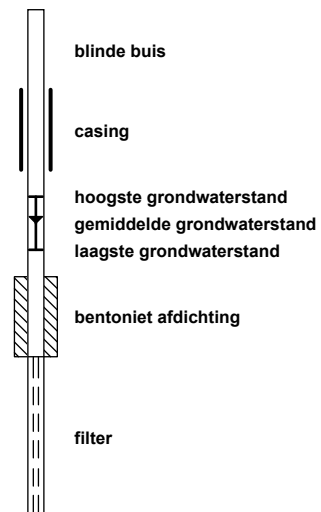
zand



veen



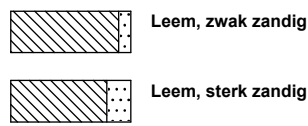
peilbuis



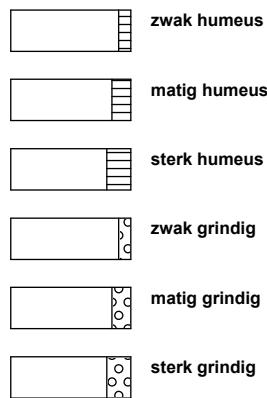
klei



leem



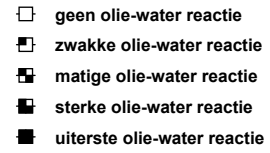
overige toevoegingen



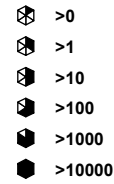
geur



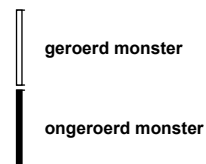
olie



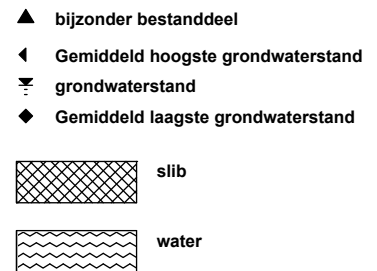
p.i.d.-waarde



monsters



overig



BIJLAGE 4 ANALYSECERTIFICATEN



GP18-04300

ANALYSERAPPORT

LABORATORIUM

Laboratorium manager Rudi Herman
 Laboratorium SGS Belgium NV
 Environment, Health and Safety
 Adres Spoorstraat 12
 Postbus 78
 4430 AB 's-Gravenpolder
 Telefoon +31 (0) 88 214 62 00
 Fax +31 (0) 88 214 62 99
 Email nl.envi.cs@sgs.com
 SGS referentie GP18-04300
 Aanvraag Ontvangen 15-02-2018
 Gerapporteerd 22-02-2018

KLANT

Klant Sigma Bouw en Milieu
 Adres Phileas Foggstraat 153
 7825AW Emmen Nederland
 Contactpersoon Dhr. A. van Wuijkhuijse
 Telefoon 06 47032632
 Fax
 Email alexander@sigma-bm.nl
 Project **Standard Project**
 Klant Ref **18-M8359**

ADDITIONELE OPDRACHT INFO

Klant opdracht omschrijving Grindweg 155, SCherpenzeel

MONSTER IDENTIFICATIE

GP18-04300.001 MM1: 3 (0-50) 4 (0-50) 5 (0-50) 6 (0-50) 7 (0-50) 8 (0-50) 9 (0-50)
 GP18-04300.002 MM2: 1 (0-50) 2 (0-50) 10 (0-50) 11 (0-50) 12 (0-50) 13 (0-50) 14 (0-50) 15 (0-50)
 GP18-04300.003 MM3: 1 (110-150) 1 (150-200) 2 (100-150) 2 (150-200) 3 (100-150) 3 (150-200) 4 (50-100) 4 (100-150) 4 (150-200)

OPMERKINGEN

Het laboratorium is erkend voor het uitvoeren van analyses zoals genoemd in SIKB-protocollen 3010, 3020, 3030, 3040, 3050, 3110, 3120, 3130, 3140 en 3150.

De analyses gemarkeerd met een Q zijn ISO17025 geaccrediteerd (BELAC 005-TEST)

De analyses gemarkeerd met een (A) zijn uitgevoerd op de SGS locatie: Polderdijkweg 16 te Antwerpen.

Het laboratorium beschikt over een erkenning voor de met een E gemarkeerde analyses.

HANDTEKENINGEN



Rudi Herman
 Lab Operations Manager



ISO17025 (BELAC 005-TEST)



Behoudens andersluidende overeenkomst worden alle opdrachten en documenten uitgevoerd en uitgegeven op basis van onze algemene voorwaarden. Op eenvoudig verzoek worden deze voorwaarden opnieuw aan u toegezonden. De aandacht wordt gevestigd op de beperking van aansprakelijkheid, de vergoedings- en bevoegdheidskwesties bepaald door deze voorwaarden. Elke houder van dit document dient te weten dat de informatie vervat in dit document enkel de bevindingen van SGS op het ogenblik van haar tussenkomst en binnen de grenzen van de eventuele instructies van de opdrachtgever, bevat. SGS is enkel aansprakelijk ten aanzien van haar opdrachtgever en dit document stelt de bij een handelstransactie betrokken partijen niet vrij van hun plicht al hun rechten en verplichtingen uit te oefenen voortvloeiend uit de handelsdocumenten. Elke niet toegestane wijziging evenals de namaak of vervalsing van de inhoud of het uitzicht van dit document is onwettig en overtreders zullen vervolgd worden. Prestatiekenmerken van geaccrediteerde verrichtingen zijn opvraagbaar. In de bijlage is informatie vermeld over de houdbaarheid en conserveringsaspecten van de aangeleverde monsters. Toelichting op analysesresultaten gemarkeerd met een *** treft u ook aan in deze bijlage. De rapportages van eventuele externe uitbestedingen zijn bijgevoegd aan dit rapport.

GP18-04300

ANALYSERAPPORT

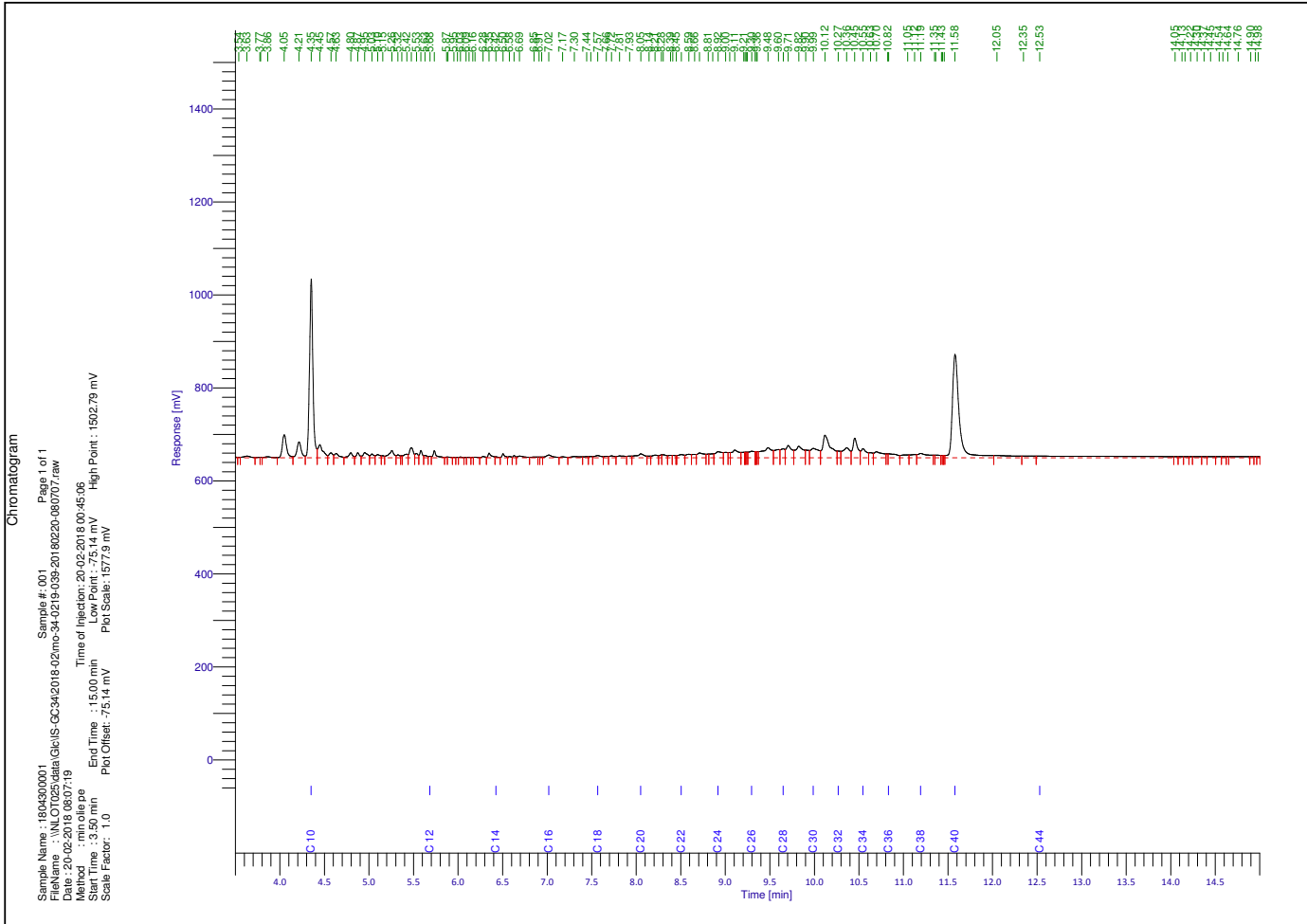
	Monsternummer	GP18-04300.001	GP18-04300.002	GP18-04300.003	
	Matrix	Grond	Grond	Grond	
	Bemonsteringsdiepte				
	Bemonsterd door	OPDRG	OPDRG	OPDRG	
	Bemonsteringsdatum	14-02-2018	14-02-2018	14-02-2018	
	Bemonsteringsplaats				
	Ontvangstdatum Monster	16-02-2018	16-02-2018	16-02-2018	
Parameter	Eenheid	RG	Resultaat	Resultaat	Resultaat
Analyse conform AS3000 [AS3000]					
Q Analyse conform AS3000	-	-	X	X	X
Beschrijving niet maalbare artefacten	-	-	nvt	nvt	nvt
Massa niet maalbare artefacten	g	-	0	0	0
Kwik niet vluchtig als Hg [Conform NEN 6961 Analyse NEN-ISO 16772] (A)					
Q Kwik	mg/kg ds	0.050	<0.050	<0.050	<0.050
Organische stof [Conform NEN 5754]					
Organische stof	gew % ds	0.50	4.2	5.3	58
Metalen [Conform NEN 6961/NEN 6966 C1] (A)					
Q Barium	mg/kg ds	20	31	32	28
Q Cadmium	mg/kg ds	0.20	0.32	0.32	0.30
Q Cobalt	mg/kg ds	3.0	3.2	3.1	<3.0
Q Koper	mg/kg ds	5.0	8.9	9.4	11
Q Lood	mg/kg ds	10	15	16	18
Q Molybdeen	mg/kg ds	1.5	<1.5	<1.5	<1.5
Q Nikkel	mg/kg ds	4.0	8.3	8.3	5.6
Q Zink	mg/kg ds	20	51	51	39
Lutum [Conform NEN 5753]					
< 2 µm	gew % ds	0.70	5.6	5.5	11
Droge stof [Conform NEN-EN 15934 methode A]					
Q Droge stof	gew %	-	79.4	77.2	18.7
Minerale olie Fracties [Conservering SIKB3001 Analyse AS3010 pb.7]					
Fractie C-10 - C-12	mg/kg ds	5.0	<5.0	<5.0	<25
Fractie C-12 - C-22	mg/kg ds	5.0	<5.0	<5.0	<25
Fractie C-22 - C-30	mg/kg ds	5.0	<5.0	<5.0	<25
Fractie C-30 - C-40	mg/kg ds	5.0	<5.0	<5.0	26
Q Minerale olie (GC)	mg/kg ds	20	<20	<20	<100
PAK's [Conservering SIKB3001 Analyse AS3010 pb.6 (NEN 6971, NEN 6976 en NEN 6977)]					
Q Naftaleen V	mg/kg ds	0.050	<0.050	<0.050	<0.25
Q Fenantreen V	mg/kg ds	0.050	<0.050	<0.050	<0.25
Q Antraceen V	mg/kg ds	0.050	<0.050	<0.050	<0.25
Q Fluoranteen V	mg/kg ds	0.050	0.050	<0.050	0.25
Q Benzo[a]antraceen V	mg/kg ds	0.050	<0.050	<0.050	0.29
Q Chryseen V	mg/kg ds	0.050	<0.050	<0.050	<0.25
Q Benzo[k]fluoranteen V	mg/kg ds	0.050	<0.050	<0.050	0.32
Q Benzo[a]pyreen V	mg/kg ds	0.050	<0.050	<0.050	<0.25
Q Benzo[ghi]peryleen V	mg/kg ds	0.050	<0.050	<0.050	<0.25
Q Indeno[123cd]pyreen V	mg/kg ds	0.050	<0.050	<0.050	<0.25
PCB's [Conservering SIKB3001 Analyse AS3010 pb.8]					
Q PCB nr. 28 (6)	mg/kg ds	0.0010	<0.0010	<0.0010	<0.0050
Q PCB nr. 52 (6)	mg/kg ds	0.0010	<0.0010	<0.0010	<0.0050
Q PCB nr.101 (6)	mg/kg ds	0.0010	<0.0010	<0.0010	<0.0050
Q PCB nr.118	mg/kg ds	0.0010	<0.0010	<0.0010	<0.0050
Q PCB nr.138 (6)	mg/kg ds	0.0010	<0.0010	<0.0010	<0.0050

GP18-04300

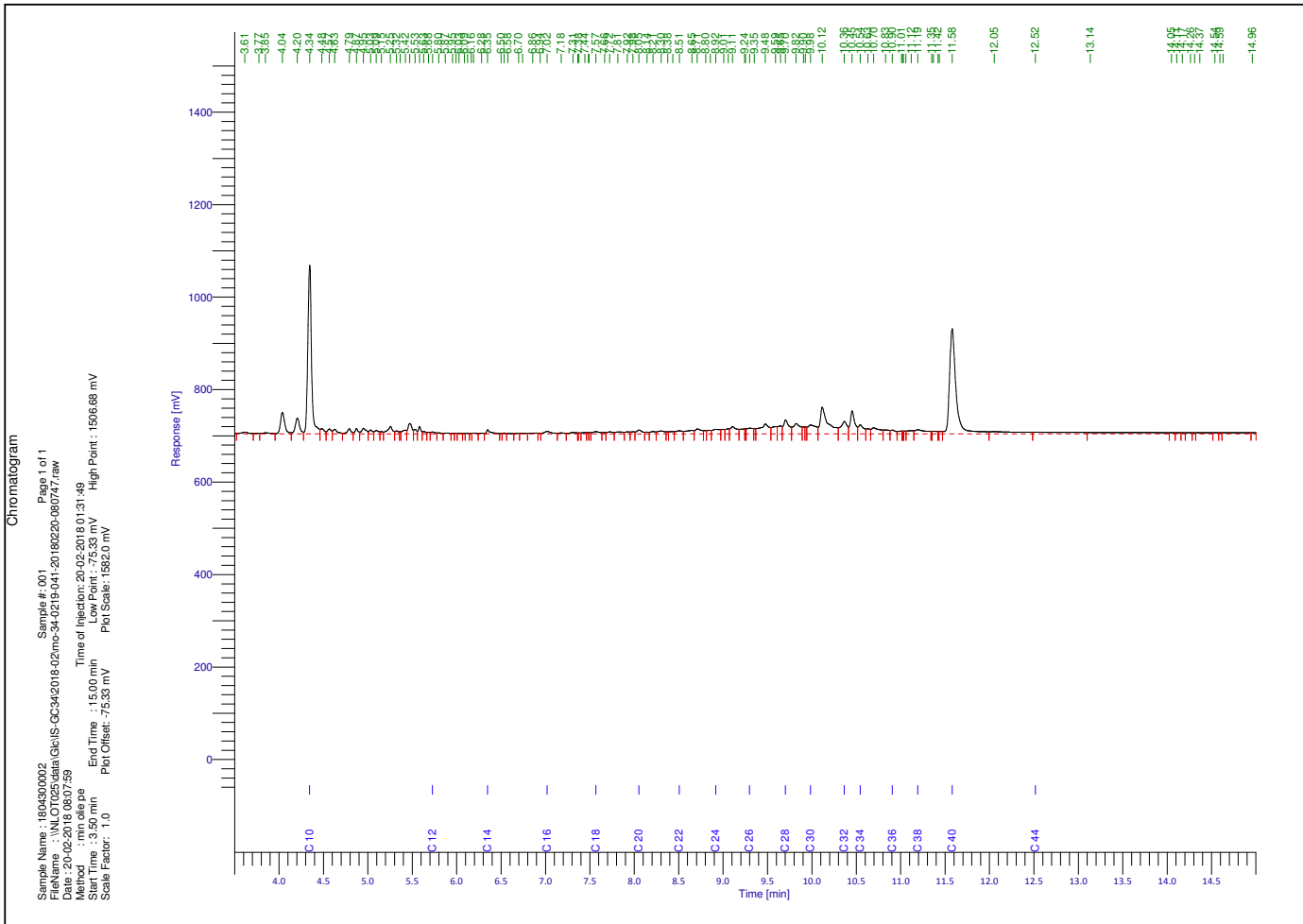
ANALYSERAPPORT

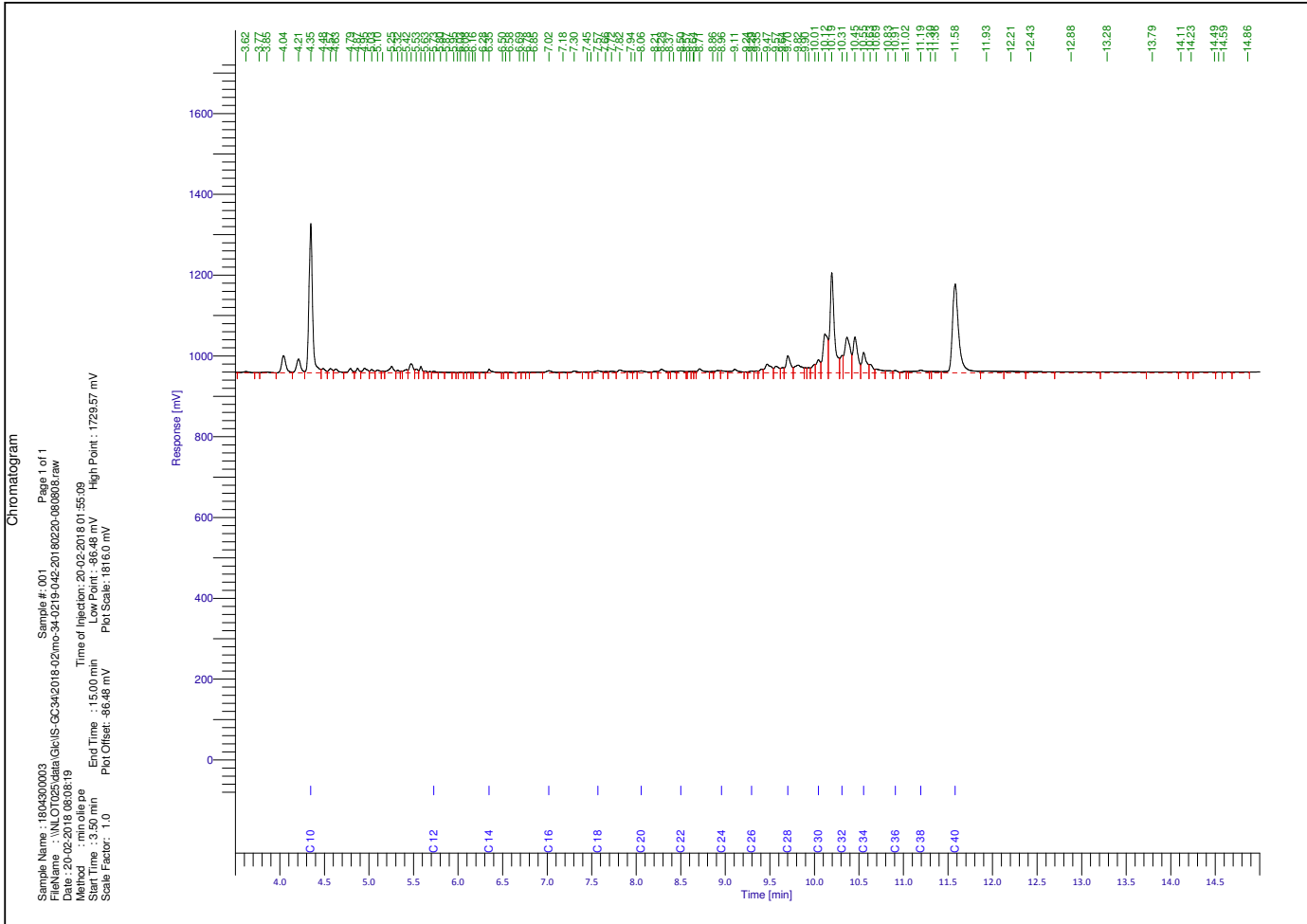
Monsternummer		GP18-04300.001	GP18-04300.002	GP18-04300.003	
Matrix		Grond	Grond	Grond	
Bemonsteringsdiepte					
Bemonsterd door		OPDRG	OPDRG	OPDRG	
Bemonsteringsdatum		14-02-2018	14-02-2018	14-02-2018	
Bemonsteringsplaats					
Ontvangstdatum Monster		16-02-2018	16-02-2018	16-02-2018	
Parameter	Eenheid	RG	Resultaat	Resultaat	Resultaat
PCB's [Conservering SIKB3001 Analyse AS3010 pb.8] (continued)					
Q PCB nr.153 (6)	mg/kg ds	0.0010	<0.0010	<0.0010	<0.0050
Q PCB nr.180 (6)	mg/kg ds	0.0010	<0.0010	<0.0010	<0.0050

GP18-04300.001



GP18-04300.002





HOUDBAARHEIDS- EN CONSERVERINGS OPMERKINGEN

Alle monsters zijn correct geconserveerd bij het laboratorium aangeleverd.

TECHNISCHE OPMERKINGEN

GP18-04300.003 - MM3: 1 (110-150) 1 (150-200) 2 (100-150) 2 (150-200) 3 (100-150) 3 (150-200) 4 (50-100) 4 (100-150) 4 (150-200):
PCB's, PCB no.138: Het gerapporteerde PCB-gehalte bij PCB 138 is de som van PCB 138 en PCB 163.

GP18-07076

ANALYSERAPPORT

LABORATORIUM

Laboratorium manager Rudi Herman
 Laboratorium SGS Belgium NV
 Environment, Health and Safety
 Adres Spoorstraat 12
 Postbus 78
 4430 AB 's-Gravenpolder
 Telefoon +31 (0) 88 214 62 00
 Fax +31 (0) 88 214 62 99
 Email nl.envi.cs@sgs.com
 SGS referentie GP18-07076
 Aanvraag Ontvangen 16-03-2018
 Gerapporteerd 26-03-2018

KLANT

Klant Sigma Bouw en Milieu
 Adres Phileas Foggstraat 153
 7825AW Emmen Nederland
 Contactpersoon Dhr. A. van Wuijkhuijse
 Telefoon 06 47032632
 Fax
 Email alexander@sigma-bm.nl
 Project **Standard Project**
 Klant Ref **18-M8359**

ADDITIONELE OPDRACHT INFO

Klant opdracht omschrijving Grindweg 155, Scherpenzeel

MONSTER IDENTIFICATIE

GP18-07076.001 pb 1: 1 (190-290)

OPMERKINGEN

Het laboratorium is erkend voor het uitvoeren van analyses zoals genoemd in SIKB-protocollen 3010, 3020, 3030, 3040, 3050, 3110, 3120, 3130, 3140 en 3150.

De analyses gemarkeerd met een Q zijn ISO17025 geaccrediteerd (BELAC 005-TEST)

De analyses gemarkeerd met een (A) zijn uitgevoerd op de SGS locatie: Polderdijkweg 16 te Antwerpen.

Het laboratorium beschikt over een erkenning voor de met een E gemarkeerde analyses.

HANDTEKENINGEN



Rudi Herman
 Lab Operations Manager



VLAREL

ISO17025 (BELAC 005-TEST)



Behoudens andersluidende overeenkomst worden alle opdrachten en documenten uitgevoerd en uitgegeven op basis van onze algemene voorwaarden. Op eenvoudig verzoek worden deze voorwaarden opnieuw aan u toegezonden. De aandacht wordt gevestigd op de beperking van aansprakelijkheid, de vergoedings- en bevoegdheidskwesties bepaald door deze voorwaarden. Elke houder van dit document dient te weten dat de informatie vervat in dit document enkel de bevindingen van SGS op het ogenblik van haar tussenkomst en binnen de grenzen van de eventuele instructies van de opdrachtgever, bevat. SGS is enkel aansprakelijk ten aanzien van haar opdrachtgever en dit document stelt de bij een handelstransactie betrokken partijen niet vrij van hun plicht al hun rechten en verplichtingen uit te oefenen voortvloeiend uit de handelsdocumenten. Elke niet toegestane wijziging evenals de namaak of vervalsing van de inhoud of het uitzicht van dit document is onwettig en overtreders zullen vervolgd worden. Prestatiekenmerken van geaccrediteerde verrichtingen zijn opvraagbaar. In de bijlage is informatie vermeld over de houdbaarheid en conserveringsaspecten van de aangeleverde monsters. Toelichting op analysesresultaten gemarkeerd met een *** treft u ook aan in deze bijlage. De rapportages van eventuele externe uitbestedingen zijn bijgevoegd aan dit rapport.

GP18-07076

ANALYSERAPPORT

	Monsternummer	GP18-07076.001	
	Matrix	Grondwater	
	Bemonsteringsdiepte		
	Bemonsterd door	OPDRG	
	Bemonsteringsdatum	15-03-2018	
	Bemonsteringsplaats		
	Ontvangstdatum Monster	16-03-2018	

Parameter	Eenheid	RG	Resultaat
-----------	---------	----	-----------

Minerale Olie totaal [Conservering SIKB3001 Analyse NEN-EN-ISO 9377-2]

Fractie C-10 - C-12	µg/l	13	<13
Fractie C-12 - C-22	µg/l	13	<13
Fractie C-22 - C-30	µg/l	13	<13
Fractie C-30 - C-40	µg/l	13	19
Q Totaal C-10 - C-40	µg/l	50	<50

Metalen [Conform ISO 17294-2] (A)

Q/E Cadmium	µg/l	0.20	<0.20
Q Cobalt	µg/l	2.0	<2.0
Q/E Lood	µg/l	2.0	<2.0
Q/E Nikkel	µg/l	3.0	3.3

Metalen [Conform NEN 6966] (A)

Q Barium	µg/l	20	51
Q Koper	µg/l	2.0	6.2
Q Molybdeen	µg/l	2.0	<2.0
Q Zink	µg/l	10	11

Kwik [Conform ISO 12846] (A)

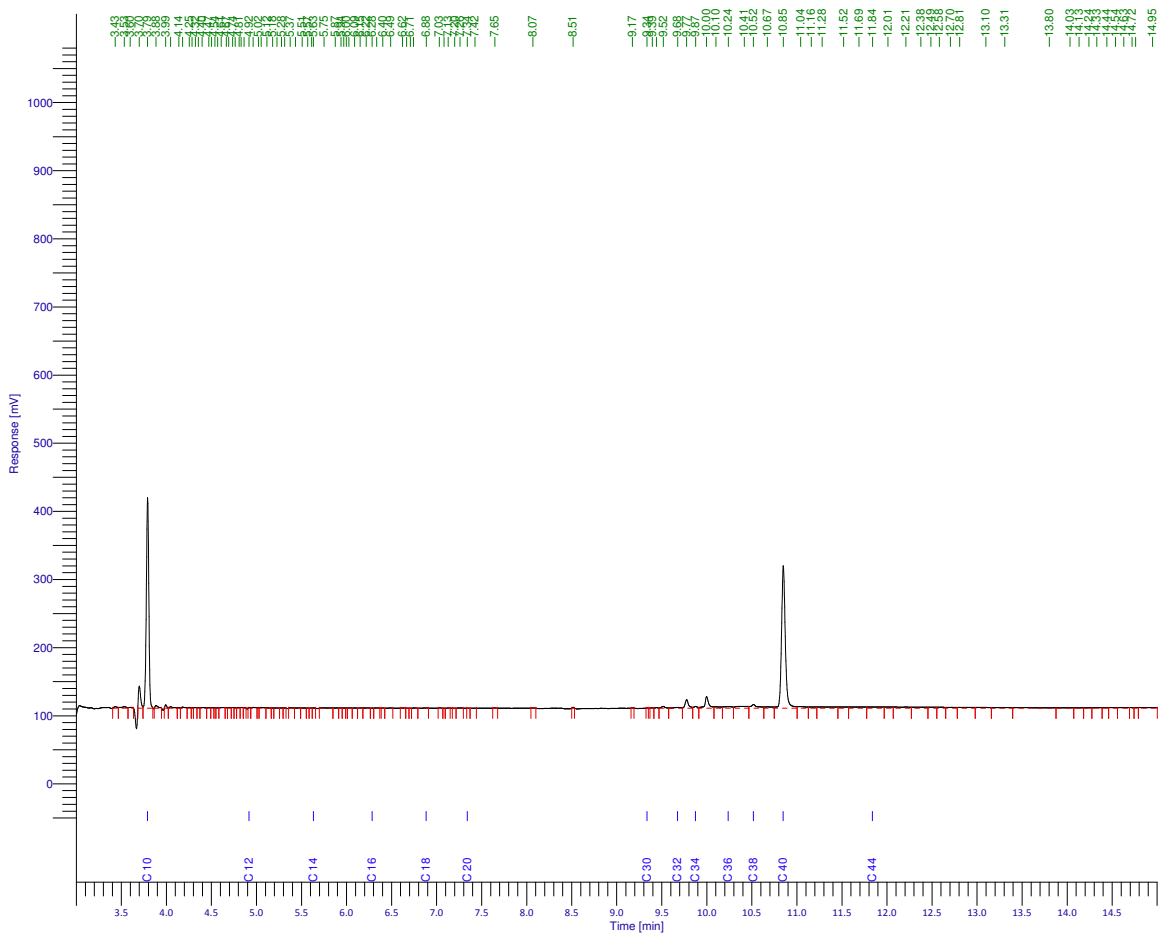
Q Kwik	µg/l	0.050	<0.050
--------	------	-------	--------

Vluchtige verbindingen [Conservering SIKB3001 Analyse AS-3130]

Q Dichloormethaan	µg/l	0.20	<0.20
Q 1,1-Dichloorethaan	µg/l	0.20	<0.20
Q 1,2-Dichloorethaan	µg/l	0.20	<0.20
Q 1,1-Dichlooretheen	µg/l	0.10	<0.10
Q cis-1,2-Dichlooretheen	µg/l	0.10	<0.10
Q trans-1,2-Dichlooretheen	µg/l	0.10	<0.10
Q Trichloormethaan	µg/l	0.20	<0.20
Q 1,1,1-Trichloorethaan	µg/l	0.10	<0.10
Q 1,1,2-Trichloorethaan	µg/l	0.10	<0.10
Q Tetrachloormethaan	µg/l	0.10	<0.10
Q Trichlooretheen	µg/l	0.20	<0.20
Q Tetrachlooretheen	µg/l	0.10	<0.10
Q Benzeen	µg/l	0.20	<0.20
Q Ethylbenzeen	µg/l	0.20	<0.20
Q Styreen	µg/l	0.20	<0.20
Q Toluene	µg/l	0.20	<0.20
Q m- + p-Xylenen	µg/l	0.20	<0.20
Q o-Xyleen	µg/l	0.10	<0.10
Q 1,1-Dichloorpropaan	µg/l	0.20	<0.20
Q 1,2-Dichloorpropaan	µg/l	0.20	<0.20
Q 1,3-Dichloorpropaan	µg/l	0.20	<0.20
Q Tribroommethaan (Bromoform)	µg/l	0.20	<0.20
Q Vinylchloride	µg/l	0.20	<0.20
Q Cumeen	µg/l	0.30	<0.30
Q Naftaleen	µg/l	0.020	<0.020

Chromatogram

Sample Name: 1807076001
File Name: \\NL01025\data\GCIS-GC14\2018-03\mo-14\0319-045-20180321-075402.raw
Date: 21-03-2018 07:54:14
Method: Min file PE
Start Time: 3:00 min
Scale Factor: 1.0
End Time: 15:00 min
Time of Injection: 21-03-2018 02:12:54
Low Point: -54.11 mV
High Point: 1082.26 mV
Plot Offset: 54.11 mV
Plot Scale: 1356.4 mV



HOUDBAARHEIDS- EN CONSERVERINGS OPMERKINGEN

Er zijn verschillen met de richtlijnen geconstateerd die de betrouwbaarheid van de resultaten in dit analyserapport kan hebben beïnvloed.

GP18-07076.001 - pb 1: 1 (190-290):

Kwik: De toevoeging van 2 ml 0,1N KBr/ KBrO₃ aan 100 ml monster werd niet binnen twee dagen na monsternamen uitgevoerd.

Verklaring van onafhankelijkheid voor de kritische functie:

“veldwerk t.b.v. milieuhygiënisch bodemonderzoek”

“milieukundige begeleiding van bodemsanering (processturing / verificatie)”

Hierbij verklaren de navolgend genoemde veldwerkers / milieukundig begeleiders het veldwerk / de processturing en/of de verificatie t.a.v. onderhavig onderzoek conform de eisen van de BRL SIKB 2000 / BRL SIKB 6000 te hebben uitgevoerd, onafhankelijk van de opdrachtgever en/of eigenaar (zijnde degene die een persoonlijk of zakelijk recht heeft op de bodem / locatie).

Naam geregistreerde veldwerker(s)/MKB'ers Handtekening geregistreerde veldwerker(s)/MKB'ers

M.J.A. van Wuykhuyse

.....



.....

.....

Datum: 14-02-2018