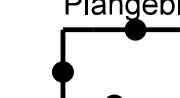





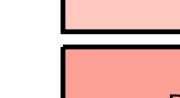









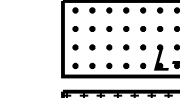





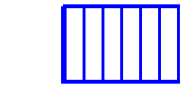




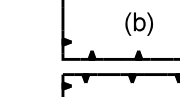
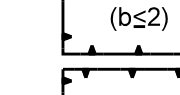
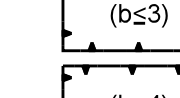
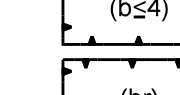
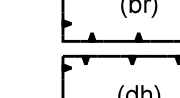
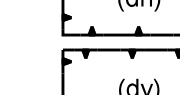
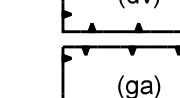
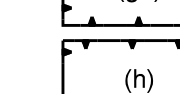
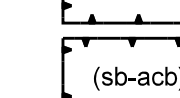
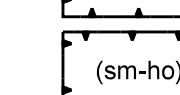
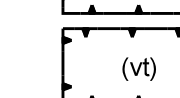
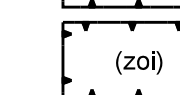

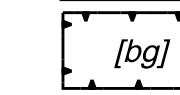
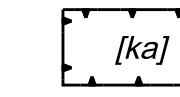
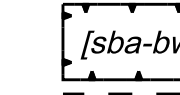




LEGENDA

Plangebied  
 Plangebied

Bestemmingen

-  Agrarisch
-  Bedrijf
-  Bedrijf - Nutsvoorziening
-  Bedrijventerrein
-  Bos
-  Centrum
-  Detailhandel
-  Groen
-  Maatschappelijk
-  Maatschappelijk - Begraafplaats
-  Sport
-  Verkeer
-  Verkeer - Railverkeer
-  Water
-  Wonen - Woongebouw
-  Woongebied
-  Lekkings - Riool
-  Waarde - Archeologie

Aanduidingen

-  veiligheidszone - bevi
-  veiligheidszone - lpg
-  vrijwarringszone - molenblootop
-  vrijwarringszone - straatpad
-  wro-zone - wijzigingsgebied 1
-  wro-zone - wijzigingsgebied 2
-  (b) bedrijf
-  (bs2) bedrijf tot en met categorie 2
-  (bs3) bedrijf tot en met categorie 3
-  (bs4) bedrijf tot en met categorie 4
-  (br) brug
-  (dhl) detailhandel
-  (dv) dienstverlening
-  (ga) garage
-  (h) horeca
-  (sb-act) specifieke vorm van bedrijf - afwijkende categorie bedrijven
-  (sm-ho) specifieke vorm van maatschappelijk - hotel
-  (vt) volkstuin
-  (zo) zorginstelling
-  (b) bouwvlak
-  [bg] bijgebouwen
-  [ka] karakteristiek
-  [sb-bw] specifieke bouwaanduiding - bijzondere woningbouw
-  (m) maatvoeringsvlak
-  (m) maximale bouwhoogte (m)
-  (E) maximum aantal wooneenheden

Verklaring

-  gegevens GBKN
-  H - hartlijn leiding - hoogspanning
-  R - hartlijn leiding - riool

Gemeente Weststellingwerf  
Bestemmingsplan Wolvega  
blad 1 van 2  
Verbeelding

datum: 16-09-2011  
schaal: 1 : 2000  
papierformaat: A0  
status: vastgesteld  
projectnr.: 267.00.01.44.00  
gezien: MM

BügelHajema  
Plan • Voor • Leven

BügelHajema Architecten bv, Bureau voor Ruimtelijke Ordening en Milieu BNP  
Balhuizer Bakhuis 16, 9114 BE Loozuizen • 050 215 20 10  
E: bureau@buegelhajema.nl • W: www.buegelhajema.nl