

# Wijzigingsplan Wijzigingsplan Gracht 86a, Scherpenzeel

Omgevingsvergunningen

Wijzigingsplannen

**Uw specialist in Bestemmingsplannen**

Rood voor Rood - Ruimte voor Ruimte

Ruimtelijk advies

# Wijzigingsplan

## Wijzigingsplan Gracht 86a, Scherpenzeel

Plannaam: "Gracht 86a, Scherpenzeel"  
Plannummer: NL.IMRO.0098.WPGracht86a-ON01  
Datum: September 2022



Vestiging Almelo  
Twentepoort Oost 16  
7609 RG ALMELO

Vestiging Zwolle  
Dr. Van Wiechenweg 2  
8025 BZ ZWOLLE

Vestiging Utrecht  
Euclideslaan 265  
3584 BV UTRECHT

T: 0546-45 44 66  
E: [info@bjz.nu](mailto:info@bjz.nu)  
l: [www.bjz.nu](http://www.bjz.nu)

## INHOUDSOPGAVE

<b>HOOFDSTUK 1</b>	<b>INLEIDING</b> .....	<b>3</b>
1.1	AANLEIDING .....	3
1.2	LIGGING VAN HET PLANGEBIED .....	3
1.3	DE BIJ HET PLAN BEHORENDE STUKKEN .....	3
1.4	HUIDIG PLANOLOGISCH REGIME .....	4
<b>HOOFDSTUK 2</b>	<b>HUIDIGE SITUATIE</b> .....	<b>6</b>
<b>HOOFDSTUK 3</b>	<b>GEWENSTE SITUATIE</b> .....	<b>7</b>
3.1	PLANBESCHRIJVING .....	7
3.2	VERKEER EN PARKEREN .....	8
<b>HOOFDSTUK 4</b>	<b>BELEIDSKADER</b> .....	<b>10</b>
4.1	RIJKSBELEID .....	10
4.2	PROVINCIAAL BELEID .....	12
4.3	GEMEENTELIJK BELEID.....	14
<b>HOOFDSTUK 5</b>	<b>MILIEU- EN OMGEVINGSASPECTEN</b> .....	<b>18</b>
5.1	GELUID .....	18
5.2	BODEMKWALITEIT .....	18
5.3	LUCHTKWALITEIT .....	19
5.4	EXTERNE VEILIGHEID .....	20
5.5	MILIEUZONERING .....	22
5.6	GEUR .....	23
5.7	ECOLOGIE.....	24
5.8	ARCHEOLOGIE & CULTUURHISTORIE .....	25
5.9	BESLUIT MILIEUEFFECTRAPPORTAGE .....	26
<b>HOOFDSTUK 6</b>	<b>WATERASPECTEN</b> .....	<b>28</b>
6.1	VIGEREND BELEID.....	28
6.2	WATERPARAGRAAF .....	28
<b>HOOFDSTUK 7</b>	<b>JURIDISCHE ASPECTEN EN PLANVERANTWOORDING</b> .....	<b>30</b>
7.1	INLEIDING.....	30
7.2	OPZET VAN DE REGELS .....	30
7.3	VERANTWOORDING VAN DE REGELS.....	31
<b>HOOFDSTUK 8</b>	<b>ECONOMISCHE UITVOERBAARHEID</b> .....	<b>33</b>
<b>HOOFDSTUK 9</b>	<b>VOOROVERLEG, INSpraak EN ZIENSWIJZEN</b> .....	<b>34</b>
9.1	VOOROVERLEG .....	34
9.2	INSpraak.....	34
9.3	ZIENSWIJZEN.....	34
<b>BIJLAGEN BIJ DE TOELICHTING</b> .....	<b>35</b>	
BIJLAGE 1	RUIMTELIJK KWALITEITSPLAN.....	35
BIJLAGE 2	ARCHEOLOGISCH ONDERZOEK.....	35
BIJLAGE 3	DIGITALE WATERTOETS .....	35

## HOOFDSTUK 1 INLEIDING

### 1.1 Aanleiding

Aan de Gracht 86a ter hoogte van nummer 86a in Scherpenzeel ligt een agrarisch bedrijfsperceel. Het voornemen is om op dit perceel het bestaande bouwvlak te vervormen zodat de bouwmogelijkheden beter aansluiten bij de gewenste bedrijfsvoering. Binnen het nieuwe bouwvlak is dan meer ruimte voor de benodigde bedrijfsbebouwing.

De realisatie van de gewenste bedrijfsbebouwing is niet mogelijk binnen het huidige bestemmingsplan, aangezien het bouwvlak onvoldoende ruimte biedt om deze bedrijfsbebouwing (op de gewenste locatie) te realiseren. Daarnaast is er reeds bebouwing buiten het bestaande bouwvlak aanwezig, voorliggend wijzigingsplan maakt daarmee ook de planologische situatie in overeenkomst met de feitelijke situatie.

Voorliggend wijzigingsplan (op basis van artikel 3.7.1 van het geldende bestemmingsplan) voorziet in het passende planologische regime voor het nieuwe bouwvlak. Hierin zal worden aangetoond dat de ontwikkeling in overeenstemming is met een goede ruimtelijke ordening.

### 1.2 Ligging van het plangebied

Het plangebied ligt aan de Gracht 86a in Scherpenzeel. Het plangebied is kadastraal bekend als ODT00 - K - 412. In afbeelding 1.1 is de ligging van het plangebied ten opzichte van de directe omgeving en de omliggende omgeving weergegeven.



Afbeelding 1.1: Ligging van het plangebied ten opzichte van de (directe) omgeving (Bron: PDOK)

### 1.3 De bij het plan behorende stukken

Het bestemmingsplan “Wijzigingsplan Gracht 86a Scherpenzeel” bestaat uit de volgende stukken:

- verbeelding (NL.IMRO.0098.WPGracht86a-ON01) en een renvooi;
- regels (met bijbehorende bijlagen).

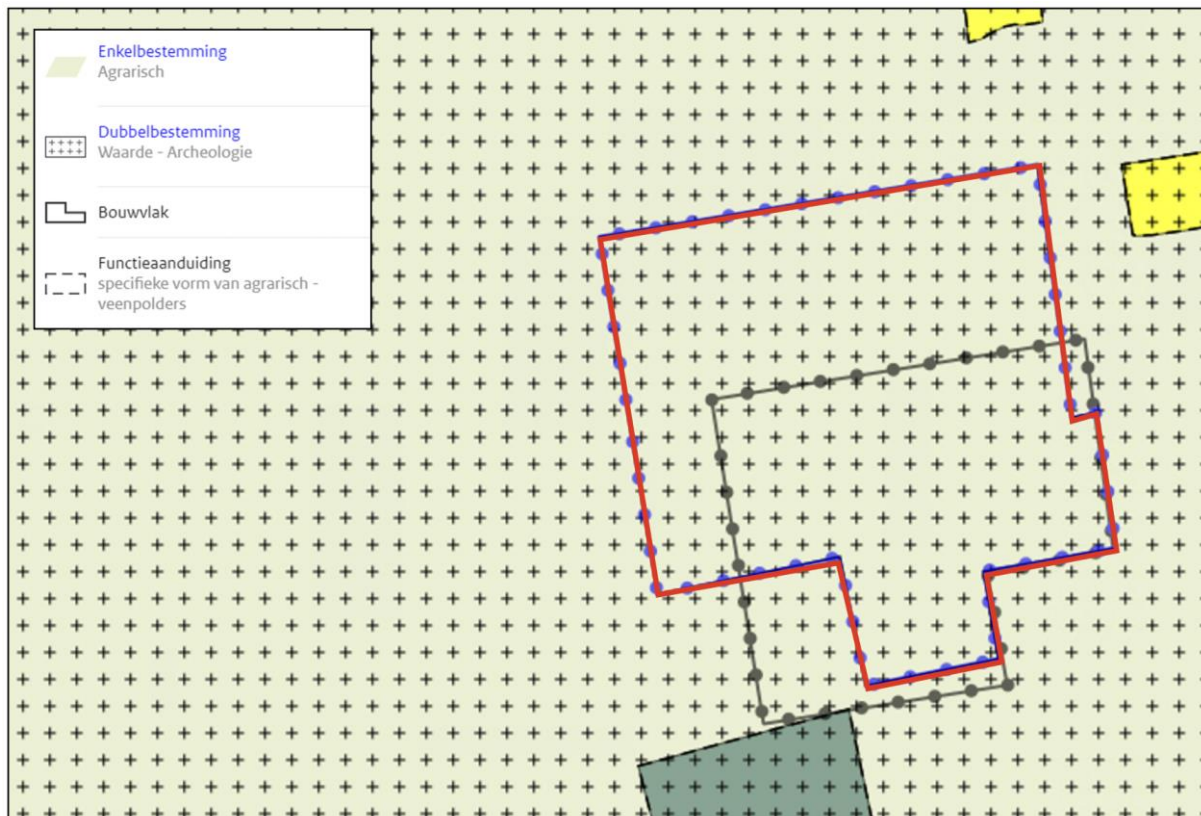
Op de verbeelding zijn de bestemmingen van de in het plan begrepen gronden weergegeven. In de regels zijn bepalingen opgenomen om de uitgangspunten van het plan zeker te stellen. Het plan gaat vergezeld van een

toelichting. De toelichting geeft een duidelijk beeld van het bestemmingsplan en van de daaraan ten grondslag liggende gedachten maar maakt geen deel uit van het juridisch bindende deel van het bestemmingsplan.

## 1.4 Huidig planologisch regime

### 1.4.1 Planologisch regime

Ter plaatse van het plangebied is het “Bestemmingsplan Buitengebied 2014” (vastgesteld op 22 september 2016) van toepassing. In afbeelding 2.3 is een uitsnede van de verbeelding van het geldende bestemmingsplan opgenomen. Met de rode omlijning is de begrenzing van het huidige bouwvlak aangegeven.



Afbeelding 1.2 Uitsnede ‘Bestemmingsplan Buitengebied 2014’ (Bron: Ruimtelijkeplannen.nl)

Op basis van het geldende bestemmingsplan zijn verschillende bestemmingen en functieaanduidingen aanwezig. Hieronder worden deze nader toegelicht.

#### Enkelbestemming ‘Agrarisch’

Gronden met de bestemming ‘Agrarisch’ zijn bestemd voor agrarische cultuurgrond, grondgebonden agrarische bedrijven, dagrecreatief medegebruik en kleinschalig kampeerterrein met de daarbij behorende voorzieningen ten behoeve van waterbeheer, parkeervoorzieningen, nutsvoorzieningen, groenvoorzieningen, verkeers- en verblijfsvoorzieningen, wegen, tuinen, erven en terreinen. In de bouwregels is opgenomen dat bedrijfsgebouwen binnen een bouwvlak dienen te worden gebouwd.

#### Dubbelbestemming ‘Waarde – Archeologie’

De voor ‘Waarde – Archeologie’ aangewezen gronden zijn, behalve voor de andere daar voorkomende bestemming(en), mede bestemd voor behoud, versterking en/of herstel van de aan deze gronden eigen zijnde archeologische waarden. Voor bouwwerken met een oppervlakte groter dan 50 m<sup>2</sup> dient archeologisch onderzoek te worden verricht ten behoeve van het vaststellen van de ter plaatse aanwezige archeologische waarden.

Functieaanduiding 'Specifieke vorm van agrarisch – veenpolders'

Deze gronden zijn bestemd voor de instandhouding en het herstel van de landschappelijke waarden van het landschapstype 'veenpolders'.

**1.4.2 Strijdigheid**

Het voornemen voor het uitbreiden en bijbouwen van bedrijfsbebouwing is niet in overeenstemming met het geldende bestemmingsplan, aangezien de beoogde bedrijfsbebouwing buiten het bouwvlak gesitueerd is. Omdat de ontwikkeling niet past binnen het geldende bestemmingsplan kan de voorgenomen ontwikkeling met de wijzigingsbevoegdheid onder artikel 3.7.1 mogelijk worden gemaakt door middel van het vervormen van het bouwvlak.



## HOOFDSTUK 2 HUIDIGE SITUATIE

Het plangebied betreft een agrarisch bedrijfsperceel gelegen aan de Gracht 86a. Het plangebied bestaat uit een melkveebedrijf met bedrijfswoning. Het plangebied bevindt zich in het buitengebied van de gemeente Weststellingwerf. Op afbeelding 2.1 is de ligging van het plangebied ten opzichte van de nabije omgeving en de directe omgeving van het plangebied (rode ster) te zien. Op de luchtfoto (afbeelding 2.1) is de huidige situatie ter plaatse van het plangebied weergegeven.

De omgeving van het plangebied wordt gekenmerkt door agrarische gronden, verspreid liggende (agrarische) bedrijfspercelen en woonpercelen. Verder ligt ten oosten van het plangebied de Gracht, dit betreft een 60 km/uur weg. Daarnaast ligt ten oosten van het plangebied een watergracht eveneens genaamd "de Gracht".



Afbeelding 2.1 Luchtfoto huidige situatie plangebied (Bron: PDOK)

## HOOFDSTUK 3      GEWENSTE SITUATIE

### 3.1      Planbeschrijving

Initiatiefnemer is voornemens het om op het perceel aan de Gracht 86a bedrijfsbebouwing buiten het bouwvlak te realiseren. Initiatiefnemer heeft aangegeven extra ruimte voor bedrijfsvoering en opslag nodig te hebben en wil dit realiseren door middel van het beoogde bedrijfsbebouwing.

Het gaat concreet om het verlengen van de bestaande sleufsilos en het verlengen van de bestaande kapschuur. Binnen het huidige bouwvlak is geen geschikte plek voor het realiseren van de gewenste uitbreidingen. Daarnaast is het ongewenst om de uitbreiding te realiseren aan de noordzijde van het perceel, gezien aan deze kant ook de bedrijfswoning en op korte afstand de woning aan de Gracht 87 aanwezig is.

Tevens is het huidige bouwvlak niet in overeenstemming met de feitelijke situatie. Zoals te zien is in afbeelding 3.1 is een deel van de sleufsilos gesitueerd buiten het bouwvlak.

Voor het vervormen van het bouwvlak is een ruimtelijk kwaliteitsplan opgesteld. Het ruimtelijk kwaliteitsplan is als bijlage 1 van deze toelichting bijgevoegd.



Afbeelding 3.1      Huidige situering bouwvlak (Bron: Ruimtelijkeplannen.nl)

Het voornemen is dan ook om het huidige bouwvlak te vervormen zodat de gewenste bedrijfsbebouwing gerealiseerd kan worden en tevens het bouwvlak in overeenstemming kan worden gemaakt met de feitelijke situatie. Het bouwvlak zal hierbij qua oppervlakte gelijk blijven. Opgemerkt wordt dat de omliggende woningen aan de Gracht 87 en aan de Nieuweweg op minstens 50 meter van het bouwvlak liggen.



In afbeelding 3.2 is het gewenste bouwvlak weergegeven. De blauwe gestippelde lijn geeft hierin het huidige bouwvlak aan en de rode lijn indicatief het gewenste bouwvlak. Voor de exacte begrenzing wordt verwezen naar de verbeelding.

In afbeelding 3.3 is door middel van een situatietekening de gewenste bedrijfsbebouwing aangegeven.



Afbeelding 3.2 Schetsmatige verbeelding gewenst bouwvlak (indicatief)

## 3.2 Verkeer en parkeren

### 3.2.1 Algemeen

Bij nieuwe ontwikkelingen moet rekening worden gehouden met de effecten op de verkeersgeneratie en parkeerbehoefte die ontstaat door de nieuwe ontwikkeling. Hiertoe kunnen berekeningen worden uitgevoerd op basis van de publicatie 'Kencijfers parkeren en verkeersgeneratie, publicatie 381 (december 2018)' van het CROW. Het CROW ontwikkelt en publiceert kennis onder andere op het gebied van verkeer en parkeren. Specifiek voor verkeersgeneratie en parkeren heeft het CROW de publicatie 'Kencijfers parkeren en verkeersgeneratie' opgesteld. Deze kencijfers zijn gebaseerd op literatuuronderzoek en praktijkervaringen van gemeenten. De kencijfers zijn landelijk (en juridisch) geaccepteerd en worden gezien als de meest betrouwbare gegevens met betrekking tot het bepalen van de verkeersgeneratie en het benodigde aantal parkeerplaatsen.

### 3.2.2 Situatie plangebied

In voorliggende ontwikkeling wordt het bouwvlak verplaatst ten behoeve van het uitbreiden van een kapschuur en het verlengen van de bestaande sleufsilos. Deze functies hebben op zichzelf geen verkeersaantrekkende werking. Daarnaast is het erf van ruimvoldoende omvang om te kunnen voorzien in de

bestaande parkeerbehoefte en is de omliggende wegenstructuur van voldoende capaciteit om de bestaande verkeersbewegingen te kunnen verwerken.

### **3.2.3 Conclusie**

Het aspect verkeer en parkeren vormt geen belemmering voor de voorgenomen ontwikkeling.

## HOOFDSTUK 4 BELEIDSKADER

Dit hoofdstuk beschrijft, voor zover van belang, het rijks-, provinciaal- en gemeentelijk beleid. Naast de belangrijkste algemene uitgangspunten worden de specifieke voor dit plangebied geldende uitgangspunten weergegeven.

### 4.1 Rijksbeleid

#### 4.1.1 Nationale Omgevingsvisie (NOVI)

##### 4.1.2.1 Algemeen

Nederland staat voor grote uitdagingen die van invloed zijn op onze fysieke leefomgeving. Complexe opgaven zoals verstedelijking, verduurzaming en klimaatadaptatie zijn nauw met elkaar verweven. Dat vraagt een nieuwe, integrale manier van werken waarmee keuzes voor onze leefomgeving sneller en beter gemaakt kunnen worden. De Nationale Omgevingsvisie (NOVI) zorgt voor een gezamenlijke aanpak die leidt tot een duurzaam perspectief voor onze leefomgeving. Dit is nodig om onze doelen te halen en is een zaak van overheid en samenleving.

##### 4.1.2.2 Vier prioriteiten

Aan de hand van een toekomstperspectief op 2050 brengt de NOVI de langetermijnvisie in beeld. Op nationale belangen wil het Rijk sturen en richting geven. Dit komt samen in vier prioriteiten.

###### 1. Ruimte voor klimaatadaptatie en energietransitie

Nederland moet zich aanpassen aan de gevolgen van klimaatverandering. In 2050 is Nederland klimaatbestendig en waterrobuust. Dit vraagt om maatregelen in de leefomgeving, waarmee tegelijkertijd de leefomgevingskwaliteit verbeterd kan worden en kansen voor natuur geboden kunnen worden. In 2050 heeft Nederland daarnaast een duurzame energievoorziening. Dit vraagt echter om ruimte. Door deze ruimte zoveel mogelijk te clusteren, wordt versnippering van het landschap voorkomen en wordt de ruimte zo efficiënt mogelijk benut. Het Rijk zet zich in door het maken van ruimtelijke reserveringen voor het hoofdenrgiesysteem op nationale schaal.

###### 2. Duurzaam economisch groeipotentieel

Nederland werkt toe naar een duurzame, circulaire, kennisintensieve en internationaal concurrerende economie in 2050. Daarmee kan ons land zijn positie handhaven in de top vijf van meest concurrerende landen ter wereld. Er wordt ingezet op een innovatief en sterk vestigingsklimaat met een goede quality of life. Belangrijk is wel dat onze economie toekomstbestendig wordt, oftewel concurrerend, duurzaam en circulair.

###### 3. Sterke en gezonde steden en regio's

Er zijn vooral in steden en stedelijke regio's nieuwe locaties nodig voor wonen en werken. Het liefst binnen de bestaande stadsgrenzen, zodat de open ruimten tussen stedelijke regio's behouden blijven. Dit vraagt optimale afstemming op en investeringen in mobiliteit. Dit betekent dat voorafgaand aan de keuze van nieuwe verstedelijkingslocaties helder moet zijn welke randvoorwaarden de leefomgevingskwaliteit en -veiligheid daar stelt en welke extra maatregelen nodig zijn wanneer er voor deze locaties wordt gekozen. Zo blijft de gezondheid in steden en regio's geborgd.

###### 4. Toekomstbestendige ontwikkeling van het landelijk gebied

Er ontstaat een nieuw perspectief voor de Nederlandse landbouwsector als koploper in de duurzame kringlooplandbouw. Een goed verdienpotentieel voor de bedrijven wordt gecombineerd met een minimaal effect op de omgevingskwaliteit van lucht, bodem en water. In alle gevallen zet het Rijk in op ontwikkeling van de karakteristieke eigenschappen van het Nederlandse landschap. Dit vertegenwoordigt

een belangrijke cultuurhistorische waarde. Verrommeling en versnippering, bijvoorbeeld door wildgroei van distributiecentra, is ongewenst en wordt tegengegaan.

#### 4.1.2.3 Afwegingsprincipes

De druk op de fysieke leefomgeving in Nederland is zo groot, dat belangen soms botsen. Het streven is combinaties te maken en win-win situaties te creëren, maar dit is niet altijd mogelijk. Soms zijn er scherpe keuzes nodig en moeten belangen worden afgewogen. Hiertoe gebruikt de NOVI drie afwegingsprincipes:

1. Combinatie van functies gaan voor enkelvoudige functies. In het verleden is scheiding van functies vaak te rigide gehanteerd. Met de NOVI wordt gezocht naar maximale combinatiemogelijkheden tussen functies, gericht op een efficiënt en zorgvuldig gebruik van onze ruimte;
2. Kenmerken en identiteit van een gebied staan centraal. Het verschildt tussen gebieden wat de optimale balans is tussen bescherming en ontwikkeling en tussen concurrentiekracht en leefbaarheid. Sommige opgaven en belangen wegen in het ene gebied zwaarder dan in het andere;
3. Afwentelen wordt voorkomen. Het is van belang dat de leefomgeving zoveel mogelijk voorziet in mogelijkheden en behoeften van de huidige generatie inwoners, zonder dat dit ten koste gaat van die van toekomstige generaties

#### 4.1.2.4 Ladder voor duurzame verstedelijking

In de Structuurvisie Infrastructuur en Ruimte (SVIR: voorganger van de NOVI) is de ladder voor duurzame verstedelijking geïntroduceerd. Deze ladder is per 1 oktober 2012 als motiveringseis in het Besluit ruimtelijke ordening (artikel 3.1.6, lid 2) opgenomen. Op 1 juli 2017 is de Ladder in het Besluit ruimtelijke ordening gewijzigd. Aanleiding voor de wijziging waren de in de praktijk gesignaleerde knelpunten bij de uitvoering van de Ladder en de wens om te komen tot een vereenvoudigd en geoptimaliseerd instrument.

Doel van de ladder voor duurzame verstedelijking is een goede ruimtelijke ordening door een optimale benutting van de ruimte in stedelijke gebieden. Hierbij geldt een motiveringsvereiste voor het bevoegd gezag als nieuwe stedelijke ontwikkelingen planologisch mogelijk worden gemaakt.

Teneinde een ontwikkeling adequaat te kunnen toetsen aan de ladder is het noodzakelijk inzicht te geven in de begrippen 'bestaand stedelijk gebied' en 'stedelijke ontwikkeling'.

In de Bro zijn in artikel 1.1.1 definities opgenomen voor:

bestaand stedelijk gebied: 'bestaand stedenbouwkundig samenstel van bebouwing ten behoeve van wonen, dienstverlening, bedrijvigheid, detailhandel of horeca, alsmede de daarbij behorende openbare of sociaal culturele voorzieningen, stedelijk groen en infrastructuur'.

stedelijke ontwikkeling: 'ruimtelijke ontwikkeling van een bedrijventerrein of zeehaventerrein, of van kantoren, detailhandel, woningbouwlocaties of andere stedelijke voorzieningen.'

Bij het beschrijven van de behoefte dient te worden uitgegaan van het saldo van de aantoonbare vraag naar de voorgenomen ontwikkeling (de komende tien jaar, zijnde de looptijd van het bestemmingsplan) verminderd met het aanbod in planologische besluiten, ook als het feitelijk nog niet is gerealiseerd (harde plancapaciteit).

#### 4.1.2 Toetsing van het initiatief aan de uitgangspunten in het rijksbeleid

De NOVI laat zich niet specifiek uit over dergelijke lokale ontwikkelingen. De voorgenomen ontwikkeling raakt geen rijksbelangen als opgenomen in de structuurvisie. Wat betreft de 'Ladder voor duurzame verstedelijking' wordt opgemerkt dat deze van toepassing is bij nieuwe stedelijke ontwikkelingen (3.1.6 Bro). In voorliggend geval is er sprake van een vervorming van het bouwvlak van een agrarisch bedrijf. Deze functie is, gelet op de definitie, niet aan te merken als een 'stedelijke ontwikkeling'. In voorliggend geval is de ladder voor duurzame verstedelijking dan ook niet van toepassing.

Geconcludeerd wordt dat er geen sprake is van strijd met het rijksbeleid.

## 4.2 Provinciaal beleid

### 4.2.1 De Romte Diele

#### 4.2.1.1 Algemeen

Op 23 september 2020 is de Omgevingsvisie van de Provincie Fryslân ‘De Romte Diele’ vastgesteld door de Provinciale Staten. In de Omgevingsvisie werkt de provincie haar ambities, opgaven, doelen en werkwijze voor de komende jaren uit. Deze jaren zijn cruciaal. Alle kennis, vaardigheden en creativiteit in de Friese samenleving zijn nodig om grote en kleine vraagstukken goed aan te pakken. Dat vraagt om een vergezicht, een gezamenlijke blik op het Fryslân tussen nu en 2050.

De provincie heeft een eigen rol als het gaat om het beleid voor Fryslân als geheel. Er zijn heel wat vraagstukken die op provinciaal niveau spelen. Bijvoorbeeld de klimaatverandering en de zeespiegelstijging, de overgang naar duurzame energie, de bevolkingsontwikkeling, de toename van het toerisme, de verschraling van het landschap en de kansen van technologische ontwikkelingen. Ook zijn er veranderingen in de organisatie van de samenleving. Inwoners, ondernemers en andere partijen nemen vaker zelf het initiatief om hun leefomgeving aan te passen. Hierbij heeft de provincie te maken met een – in vergelijking met het verleden – demografisch bijzonder fenomeen: de bevolking bestaat voor meer dan de helft uit burgers van 50 jaar of ouder. Gemeenten worden groter door herindeling en krijgen meer taken.

De provincie Fryslân heeft in de omgevingsvisie de vier opgaven benoemd die centraal staan in de komende jaren. Het zijn urgente vraagstukken waarvoor zij alles op alles zet om met de samenleving oplossingen te vinden.

- Fryslân houdt de leefomgeving vitaal, leefbaar en bereikbaar;
- Fryslân zet de energietransitie met kracht voort;
- Fryslân wordt klimaatadaptief ingericht;
- Fryslân versterkt de biodiversiteit.

Deze opgaven zijn groot, onderling verbonden en ze raken de hele provincie. De opgaven vragen om een integrale en gezamenlijke aanpak. Om de ambities te kunnen realiseren moet de basis op orde zijn. Hiervoor zet de provincie in op het behouden van de bestaande kwaliteit. Hiervoor zijn acht doelstellingen geformuleerd. Voor de voorliggende ontwikkeling is met name de doelstelling ‘karakteristieken van het landschap zijn beleefbaar’ van belang. Hieronder wordt nader ingegaan op deze doelstelling.

#### 4.2.1.2 Karakteristieken van het landschap zijn beleefbaar

Let op de schaal en herkenbaarheid van gebieden, hoe groot de opgaven ook zijn. Mensen hechten aan behoud van een menselijke maat en aan identiteit van het landschap;

Het landschap en zijn cultuurhistorie, archeologie en de stedenbouw vertellen in samenhang het verhaal van Fryslân. Ze vormen een onderdeel van de Friese identiteit en geven de provincie een herkenbaar profiel. Denk aan de terpen en boerderijen op kwelderwallen. Zulke elementen en structuren zijn bepalend voor de bijzondere ruimtelijke kwaliteit van Fryslân en daarmee zijn ze van grote invloed op de ontwikkelingskansen van onder andere de Friese gastvrijheidseconomie. Door de geschiedenis heen verandert het landschap. Dit zal in de toekomst niet anders zijn. Het is een gezamenlijke opdracht om toekomstige ontwikkelingen zodanig een plek te geven, dat de kenmerken van landschap en cultuurhistorie herkenbaar blijven. Bij de klimaatopgave kunnen gebiedskenmerken zoals hoogteligging, waterlopen en dijken het vertrekpunt vormen voor mogelijke oplossingen.

Naast nieuwe ontwikkelingen ziet de provincie op verschillende plekken in Fryslân het landschap achteruit gaan. Hier wordt gestreefd naar herstel van landschap en cultuurhistorie en naar het versterken van samenhang. Gemeenten en andere partijen worden gestimuleerd om deze kwaliteiten op een lager schaalniveau uit te werken en toe te passen.



#### 4.2.1.3 Toetsing aan de Omgevingsvisie Fryslân 'De Romte Diele'

Voorliggend plan voorziet in het vervormen van een bestaand bouwvlak van een bestaand agrarisch bedrijf in het buitengebied van Scherpenzeel. Het bouwvlak wordt per saldo niet groter. Door de nieuwe situering van het bouwvlak kan er een efficiëntere bedrijfsvoering worden gerealiseerd en kan worden voorzien in een duurzaam toekomstperspectief voor het agrarische bedrijf, wat bijdraagt aan de economische vitaliteit ter plaatse.

Geconcludeerd wordt dat de 'Omgevingsvisie Fryslân' daarmee geen belemmering vormt voor de voorgenomen ontwikkeling.

### 4.2.2 Verordening Romte Fryslân 2014

#### 4.2.2.1 Algemeen

Provinciale Staten hebben in hun vergadering van 25 juni 2014 de Verordening Romte Fryslân 2014 vastgesteld. De verordening stelt regels die ervoor moeten zorgen dat de provinciale ruimtelijke belangen doorwerken in de gemeentelijke ruimtelijke plannen. De verordening voorziet niet in nieuw beleid. Uitsluitend geldend provinciaal ruimtelijk beleid is omgezet in algemeen geldende regels. Het gaat met name om beleid in het Streekplan Fryslân 2007, het Derde provinciale Waterhuishoudingsplan 2010-2015 en het Provinciaal Verkeer- en Vervoerplan. Uitgangspunt is dat de verordening niet meer regelt dan noodzakelijk is. Wat elders al goed geregeld is (in de AMvB Ruimte of in andere wet- en regelgeving) hoeft niet over te worden gedaan. Verder is bij de wijze van regeling rekening gehouden met de verantwoordelijkheid van gemeenten. Binnen randvoorwaarden is ruimte voor lokaal maatwerk.

#### 4.2.2.2 Relevante artikelen

Ten aanzien van de voorgenomen ontwikkeling zijn de volgende artikelen van belang.

##### Artikel 2.3 Zorgvuldig ruimtegebruik

###### 2.3.1

*De toelichting bij een ruimtelijk plan dat voorziet in een nieuwe stedelijke functie buiten bestaand stedelijk gebied bevat een verantwoording waaruit blijkt dat toepassing is gegeven aan het principe van zorgvuldig ruimtegebruik, waaruit in ieder geval blijkt waarom die functie redelijkerwijs niet binnen bestaand stedelijk gebied kan worden gerealiseerd.*

##### Artikel 6.1 Agrarische bedrijven

###### 6.1.2

1. *In een ruimtelijk plan kan een bestaand bouwperceel voor een grondgebonden agrarisch een uitbreiding krijgen tot een maximale oppervlakte van 1,5 ha, dan wel de bestaande oppervlakte behouden indien deze meer bedraagt dan 1,5 ha.*
2. *In afwijking van het eerste lid kan een groter bouwperceel worden toegestaan, mits:*
  - a. *het agrarisch bedrijf grondgebonden blijft, en*
  - b. *de oppervlakte van het agrarisch bouwperceel niet meer bedraagt dan 3 ha.*

#### 4.2.2.3 Toetsing van het initiatief aan de Verordening Romte Fryslân 2014

Artikel 2.3: In voorliggend geval wordt een bouwvlak van een bestaand agrarisch bedrijf vervormd. Hierdoor kan er een efficiëntere bedrijfsvoering worden gerealiseerd en kan worden voorzien in een duurzaam toekomstperspectief voor het agrarische bedrijf. De uitbreiding vindt direct aansluitend aan het bestaande agrarische erf plaats. Gesteld wordt dat er in dit geval in voldoende mate rekening is gehouden met het principe van zuinig en zorgvuldig ruimtegebruik.

Artikel 6.1: Voorliggend plan voorziet in het vervormen van het bouwvlak van een grondgebonden agrarisch bedrijf. Het bouwvlak blijft daarmee qua oppervlak onveranderd. De ontwikkeling is daarmee in overeenstemming met artikel 6.1.

### 4.3 Gemeentelijk beleid

#### 4.3.1 Bestemmingsplan “Bestemmingsplan Buitengebied 2014”

Voorliggend wijzigingsplan maakt gebruik van de wijzigingsbevoegdheid zoals opgenomen in artikel 3 lid 3.7.1 onder a. Hierna wordt het voornemen aan de wijzigingsbevoegdheid getoetst. De toetsing is weergegeven in de vetgedrukte tekst.

##### *Artikel 3.7.1 - Wijzigingsbevoegdheid*

Burgemeester en wethouders kunnen het bestemmingsplan wijzigen door:

- a. de bestemming te wijzigen ten behoeve van een denkbeeldige rechthoek of samenstel van denkbeeldige rechthoeken, van maximaal 3 ha voor een grondgebonden agrarisch bedrijf, met dien verstande dat:
  1. deze wijzigingsbevoegdheid niet geldt voor de functies intensieve veehouderij, hertenhouderij en de solitaire agrarische opstallen op de gronden ter plaatse van de aanduidingen "intensieve veehouderij", "specifieke vorm van agrarisch - hertenhouderij" en "specifieke vorm van agrarisch - solitair agrarische opstal";

**Binnen het plangebied zijn geen van deze functies of aanduidingen aanwezig.**

2. de denkbeeldige rechthoek binnen een bouwvlak ligt, danwel dat er sprake is van een samenstel van denkbeeldige rechthoeken die binnen even zovele bouwvlakken liggen, uitsluitend indien deze bouwvlakken door de aanduiding "relatie" met elkaar zijn verbonden;

**De denkbeeldige rechthoek ligt in de huidige situatie binnen een bouwvlak.**

3. het agrarisch bedrijf qua ontsluiting en milieusituatie zorgvuldig is ingepast;

**Het agrarisch bedrijf wordt ontsloten via de bestaande in- en uitrit aan de Gracht. Daarnaast is er sprake van een zorgvuldige ingepaste milieusituatie, hier wordt in paragraaf 5.5 nader op ingegaan.**

4. de ondergeschikte tak van niet-grondgebonden agrarische bedrijfsactiviteiten niet mag uitbreiden;

**De ontwikkeling voorziet niet in mogelijkheden voor het uitbreiden van niet-grondgebonden agrarische bedrijfsactiviteiten.**

5. er sprake is van een goede landschappelijke inpassing binnen de denkbeeldige rechthoek of samenspel van denkbeeldige rechthoeken;

**De ontwikkeling wordt landschappelijk ingepast. Voor een gedetailleerde beschrijving van deze landschappelijke inpassing wordt verwezen naar bijlage 1 van deze toelichting.**

6. voor het overige de regels van Artikel 3 Agrarisch van overeenkomstige toepassing zijn.

**In voorliggend wijzigingsplan zijn de regels van artikel 3 van het bestemmingsplan “Bestemmingsplan Buitengebied 2014” overeenkomstig van toepassing.**

## 4.3.2 Omgevingsvisie 'Ruimte voor kwaliteit'

### 4.3.2.1 Algemeen

In juni 2019 is de omgevingsvisie 'Ruimte voor kwaliteit' vastgesteld. Met deze visie speelt de gemeente Weststellingwerf in op de toekomstige Omgevingswet en is een nieuwe koers ingezet. De nieuwe koers is gebaseerd op loslaten, vertrouwen, samenwerken en faciliteren. De omgevingsvisie is opgesteld in nauwe samenspraak met de bevolking, het bedrijfsleven, de agrarische sector, de politiek en andere belanghebbenden.

In de visie komen de volgende thematische visies aan de orde:

- leefbaarheid en zorg;
- landbouw en buitengebied;
- wonen en omgevingskwaliteit;
- duurzaamheid

In voorliggend geval is het thema 'Landbouw en buitengebied' van belang.

### 4.3.2.2 Weststellingwerf Stellingen

Voor nieuwe initiatieven die invloed hebben op onze omgeving, gelden spelregels waar planmakers zich aan moeten houden. Deze spelregels worden de 'Weststellingwerf Stellingen' genoemd. Hieronder worden deze spelregels opgesomd:

- Nieuwe ontwikkelingen en plannen die passen bij de landelijke en dorpse identiteit van Weststellingwerf zijn welkom.
- We gaan zuinig om met de ruimte. Bouwen doen we zo veel mogelijk binnen de dorpen.
- Nieuwe plannen passen in het landschap en de dorpen.
- Plannen die helpen om voorzieningen in de dorpen te houden krijgen voorrang.
- Gezond gedrag en een groene omgeving zijn erg belangrijk. Elk plan moet hier aan bijdragen.
- Duurzaamheid staat bij alle plannen en ontwikkelingen voorop.

### 4.3.2.3 Landbouw en buitengebied

De agrarische sector in Weststellingwerf is van hoog niveau en de melkveehouderij behoort zelfs tot de top van de wereld. Weststellingwerf wil deze positie behouden en zal de agrarische sector daarom ook in de toekomst ruimte bieden om te groeien. Aan die ontwikkeling zijn wel voorwaarden verbonden. Want Weststellingwerf zet tegelijkertijd ook in op het behouden van de identiteit en kwaliteit van het landschap. De menselijke maat is daarbij cruciaal. Dat betekent dat kansen worden geboden voor schaalvergroting van bedrijven zonder dat dit leidt tot vermindering van natuur en de herkenbaarheid van het landschap.

### 4.3.2.4 Toetsing van het initiatief aan de Omgevingsvisie 'Ruimte voor kwaliteit'

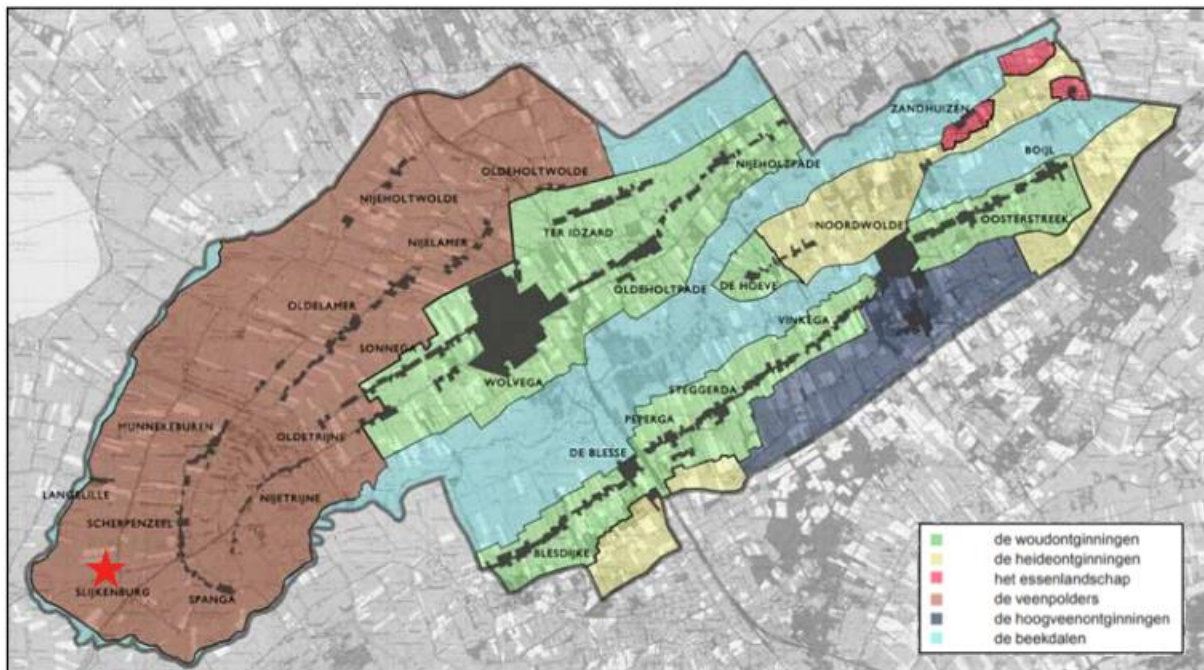
Wanneer de gewenste ontwikkeling wordt getoetst aan bovengenoemd beleid, wordt geconcludeerd dat de ontwikkeling aansluit bij de gemeentelijke beleidsambities op het gebied van landbouw en de gemeentelijke ambities ten aanzien van het versterken van het landschap. Het voornemen voorziet in het uitbreiden van de bedrijfsbebouwing voor een bestaande melkveehouderij. Hierdoor kan er een efficiëntere bedrijfsvoering worden gerealiseerd en kan worden voorzien in een duurzaam toekomstperspectief voor het agrarische bedrijf. De gewenste ontwikkeling sluit goed aan bij de "Omgevingsvisie Ruimte voor kwaliteit".

### 4.3.3 Handleiding schaalvergroting agrarische sector

#### 4.3.3.1 Algemeen

In 2011 heeft de gemeente Weststellingwerf de handleiding schaalvergroting agrarische sector opgesteld om handreikingen te doen voor de inpassing in het landschap. Deze richtlijn geeft handvaten voor een goede inpassing van agrarische bedrijven in het landschap.

Het plangebied ligt in de veenpolders. In afbeelding 4.1 is een uitsnede van de landschapskaart opgenomen, het plangebied is hierin met de rode ster aangegeven.



Afbeelding 4.1: Uitsnede landschapskaart handleiding schaalvergroting agrarische sector (Bron: Gemeente Weststellingwerf)

#### 4.3.3.2 Veenpolders

##### Ontstaansgeschiedenis

De veenpolders zijn laaggelegen gebieden. Vanaf de aangelegde dijken zijn deze laagveengebieden ontgonnen in lange smalle kavels. Op de kop van deze kavels kwam bebouwing. Zo groeiden er langgerekte dorpslinten met een open karakter, zoals die van Spanga naar Scherpenzeel, Munnekeburen, Oldelamer en Nijelamer. De vervening is op sommige plekken zover doorgegaan, dat er een drassig gebied is ontstaan met legakkers en petgaten. De Rottige Meenthe, nu natuurgebied, is daar een goed voorbeeld van. Om een goede waterbeheersing van de Friese boezem mogelijk te maken zijn de laagveengebieden vanaf de 19e eeuw ingepolderd. Voor de landbouw is de waterstand omlaag gebracht, waardoor het omringende land is ingeklonken en nog lager is komen te liggen. De veenpolders worden gekenmerkt door hun weidsheid. Beplanting komt incidenteel voor, rond erven of als kleine bospercelen. De meeste gronden zijn als graslanden in gebruik. De bebouwingslinten vormen langgerekte verdichtingen, waar de beplanting op de erven een zekere beschutting geeft in het verder open gebied. Door de hoge waterstand en de vele sloten is het water bepalend in het beeld.

##### Karakteristieken

- De structuur van het gebied wordt bepaald door een opstreckende verkaveling die wordt gekenmerkt door een grote openheid. De bebouwing ligt in linten aan de doorgaande wegen.
- Voorkomen van petgaten en legakkers, veel dijken, vaarten en sloten.

##### Aandachtspunten

Als gemeente waarderen we de openheid van de veenpolders. Een verdergaande verdichting van het landschap door nieuwe bebouwing buiten de bestaande linten vinden we dan ook ongewenst. Ook de erven willen we compact van opzet houden. We zetten in op een goede beplanting van de erven, zodat ze zich als groene eilanden in de openheid blijven manifesteren.

### **Erven**

De erven in de veenpolders liggen deels direct aan de weg en deels meer achteruit in het land. Vaak zijn ze onderdeel van lange bebouwingslinten, waarbij de afstand tussen de bebouwing varieert. De schaal van de erven varieert, waarbij de meer recente boerderijen grotere erven bezitten. De erven zijn rechthoekig van opzet en staan haaks ten opzichte van de weg, waarbij het woonhuis zich richt naar de weg. De erven zijn vierkant tot rechthoekig van opzet en voegen zich in het verkavelingspatroon van sloten. Waar vroeger een duidelijk onderscheid was tussen het voorerf en het achtererf is dat nu vervaagd. Onze inzet is erop gericht om dat onderscheid juist weer te accentueren. Het woonhuis of de boerderij vormt het voorerf. Hier wordt gewoond, is de siertuin en de moestuin. Het achterste deel van de boerderij en de bijgebouwde stallen en silo's vormen het achtererf. Dit deel richt zich op het landschap, op de gronden die bij de boerderij horen. De meeste erven zijn voorzien van erfbeplanting. Het zijn daardoor eilanden in de verder open en veelal onbeplante ruimte. Wij hechten er aan dat de erven zich als groene eilanden blijven manifesteren. Dit betekent niet dat alle bebouwing aan het zicht onttrokken hoeft te worden. Daarom kiezen we voor een erfbeplanting, die in ieder geval 70% van de perceelsgrenzen bevat en minstens 2 hoeken van het erf.

#### *4.3.3.3 Toetsing van het initiatief aan de Handleiding schaalvergroting agrarische sector*

In voorliggend geval wordt de kapschuur uitgebreid op de achterzijde van het perceel. Dit sluit aan bij de lange smalle kavels zoals deze voorkomen in de laagveengebieden en behoudt het open karakter van de omgeving. Tevens sluiten de sleufsilos aan op het bebouwingsbeeld van de omgeving. Daarnaast neemt het oppervlakte van het bouwvlak per saldo niet toe. Geconcludeerd wordt dat het initiatief aansluit op de uitgangspunten in de 'Handleiding schaalvergroting agrarische sector'.

#### **4.3.4 Conclusie toetsing aan het gemeentelijk beleid**

Geconcludeerd wordt dat het initiatief in overeenstemming is met de uitgangspunten uit het gemeentelijk beleid zoals genoemd in de hiervoor genoemde beleidsstukken.



## HOOFDSTUK 5 MILIEU- EN OMGEVINGSASPECTEN

Op grond van artikel 3.1.6 van het Besluit ruimtelijke ordening moet in de toelichting op het bestemmingsplan een beschrijving worden opgenomen van de wijze waarop de milieukwaliteitseisen bij het plan zijn betrokken. Daarbij moet rekening gehouden worden met de geldende wet- en regelgeving en met de vastgestelde (boven)gemeentelijke beleidskaders. Bovendien is een bestemmingsplan/wijzigingsplan vaak een belangrijk middel voor afstemming tussen de milieuaspecten en ruimtelijke ordening.

In dit hoofdstuk worden de resultaten van het onderzoek naar de milieukundige uitvoerbaarheid beschreven. Het betreft de thema's geluid, bodem, luchtkwaliteit, externe veiligheid, milieuzonering, geur, ecologie, archeologie & cultuurhistorie en Besluit milieueffectrapportage.

### 5.1 Geluid

#### 5.1.1 Algemeen

De Wet geluidhinder (Wgh) bevat geluidnormen en richtlijnen over de toelaatbaarheid van geluidniveaus als gevolg van rail- en wegverkeerslawaai en industrielawaai. De Wgh geeft aan dat een akoestisch onderzoek moet worden uitgevoerd bij het voorbereiden van de vaststelling van een bestemmingsplan/wijzigingsplan of het nemen van een omgevingsvergunning indien het plan een geluidgevoelig object mogelijk maakt binnen een geluidszone van een bestaande geluidsbron of indien het plan een nieuwe geluidsbron mogelijk maakt. Het akoestisch onderzoek moet uitwijzen of de wettelijke voorkeurswaarde bij geluidgevoelige objecten wordt overschreden en zo ja, welke maatregelen nodig zijn om aan de voorkeurswaarde te voldoen.

#### 5.1.2 Situatie plangebied

De beoogde ontwikkeling voorziet niet in het toevoegen van nieuwe geluidgevoelige objecten in het kader van de Wet geluidhinder (Wgh) ct. Daarnaast wordt er geen nieuwe geluidsbron mogelijk gemaakt. Een akoestisch onderzoek is in het kader van de Wgh niet noodzakelijk.

#### 5.1.3 Conclusie

Het aspect 'geluid' vormt geen belemmering voor de in dit bestemmingsplan besloten ontwikkelingen.

### 5.2 Bodemkwaliteit

#### 5.2.1 Algemeen

Bij de vaststelling van een bestemmingsplan dient te worden bepaald of de aanwezige bodemkwaliteit past bij het toekomstige gebruik van die bodem en of deze aspecten optimaal op elkaar kunnen worden afgestemd. Om hierin inzicht te krijgen, dient doorgaans een bodemonderzoek te worden verricht conform de richtlijnen NEN 5740.

#### 5.2.2 Situatie plangebied

Binnen het plangebied wordt geen functie toegevoegd/verplaatst waarbij sprake is van langdurig menselijk verblijf. Tevens heeft de grond reeds de agrarische bestemming en wordt daarmee geschikt geacht voor het toekomstige gebruik. Een bodemonderzoek is daarom niet noodzakelijk.

#### 5.2.3 Conclusie

Het aspect 'bodem' vormt geen belemmering voor de in dit bestemmingsplan besloten ontwikkeling.

## 5.3 Luchtkwaliteit

### 5.3.1 Algemeen

Om een goede luchtkwaliteit in Europa te garanderen heeft de Europese Unie een viertal kaderrichtlijnen opgesteld. De hiervan afgeleide Nederlandse wetgeving is vastgelegd in hoofdstuk 5, titel 2 van de Wet milieubeheer. Deze wetgeving staat ook bekend als de Wet luchtkwaliteit.

In de Wet luchtkwaliteit staan onder meer de grenswaarden voor de verschillende luchtverontreinigende stoffen. Onderdeel van de Wet luchtkwaliteit zijn de volgende Besluiten en Regelingen:

- Besluit en de Regeling niet in betekenende mate bijdragen (luchtkwaliteitseisen);
- Besluit gevoelige bestemmingen (luchtkwaliteitseisen);

#### 5.3.1.1 *Besluit en de Regeling niet in betekenende mate bijdragen*

Het Besluit niet in betekenende mate bijdragen (NIBM) staat bouwprojecten toe wanneer de bijdrage aan de luchtverontreiniging van het desbetreffende project niet in betekenende mate is. Het begrip "niet in betekenende mate" is gedefinieerd als 3% van de grenswaarden uit de Wet milieubeheer. Het gaat hierbij uitsluitend om stikstofdioxide (NO<sub>2</sub>) en fijn stof (PM<sub>10</sub>). Toetsing aan andere luchtverontreinigende stoffen uit de Wet luchtkwaliteit vindt niet plaats.

In de Regeling NIBM is een lijst met categorieën van gevallen (inrichtingen, kantoor- en woningbouwlocaties) opgenomen die niet in betekenende mate bijdragen aan de luchtverontreiniging. Enkele voorbeelden zijn:

- woningen: 1.500 met een enkele ontsluitingsweg;
- woningen: 3.000 met twee ontsluitingswegen;
- kantoren: 100.000 m<sup>2</sup> bruto vloeroppervlak met een enkele ontsluitingsweg.

Als een ruimtelijke ontwikkeling niet genoemd staat in de Regeling NIBM kan deze nog steeds niet in betekenende mate bijdragen. De bijdrage aan NO<sub>2</sub> en PM<sub>10</sub> moet dan minder zijn dan 3% van de grenswaarden.

#### 5.3.1.2 *Besluit gevoelige bestemmingen*

Dit besluit is opgesteld om mensen die extra gevoelig zijn voor een matige luchtkwaliteit aanvullend te beschermen. Deze 'gevoelige bestemmingen' zijn scholen, kinderdagverblijven en verzorgings-, verpleeg- en bejaardentehuizen. Woningen en ziekenhuizen/ klinieken zijn geen gevoelige bestemmingen.

De grootste bron van luchtverontreiniging in Nederland is het wegverkeer. Het Besluit legt aan weerszijden van rijkswegen en provinciale wegen zones vast. Bij rijkswegen is deze zone 300 meter, bij provinciale wegen 50 meter. Bij realisatie van 'gevoelige bestemmingen' binnen deze zones is toetsing aan de grenswaarden die genoemd zijn in de Wet milieubeheer nodig.

### 5.3.2 Situatie plangebied

Gelet op de kleinschalige aard en omvang van voorliggende ontwikkeling, in verhouding tot de categorieën van gevallen zoals beschreven in paragraaf 5.3.1.1 kan worden gesteld dat voorliggend plan 'niet in betekenende mate bijdraagt' aan de luchtverontreiniging. Het bouwvlak wordt anders gesitueerd, maar neemt niet toe in omvang. Tot slot wordt geconcludeerd dat de ontwikkeling niet wordt aangemerkt als een gevoelige bestemming in het kader van het 'Besluit gevoelige bestemmingen'.

### 5.3.3 Conclusie

Het aspect luchtkwaliteit vormt geen belemmering voor de uitvoerbaarheid van de in dit bestemmingsplan voorgenomen ontwikkeling.

## 5.4 Externe veiligheid

### 5.4.1 Algemeen

Externe veiligheid is een beleidsveld dat is gericht op het beheersen van risico's die ontstaan voor de omgeving bij de productie, de opslag, de verlading, het gebruik en het transport van gevaarlijke stoffen. Bij nieuwe ontwikkelingen moet worden voldaan aan strikte risicogrenzen. Een en ander brengt met zich mee dat nieuwe ruimtelijke ontwikkelingen moeten worden getoetst aan wet- en regelgeving op het gebied van externe veiligheid. Concreet gaat het om risicovolle bedrijven, vervoer gevaarlijke stoffen per weg, spoor en water en transport gevaarlijke stoffen via buisleidingen. Op de diverse aspecten van externe veiligheid is afzonderlijke wetgeving van toepassing. Voor risicovolle bedrijven gelden onder meer:

- het Besluit externe veiligheid inrichtingen (Bevi);
- de Regeling externe veiligheid inrichtingen (Revi);
- het Registratiebesluit externe veiligheid;
- het Besluit risico's zware ongevallen 2015 (Brzo 2015);
- het Vuurwerkbesluit.

Voor vervoer van gevaarlijke stoffen geldt de 'Wet Basisnet vervoer gevaarlijke stoffen' (Wet Basisnet). Dat vervoer gaat over water, spoor, wegen of door de lucht. De regels van het Basisnet voor ruimtelijke ordening zijn vastgelegd in:

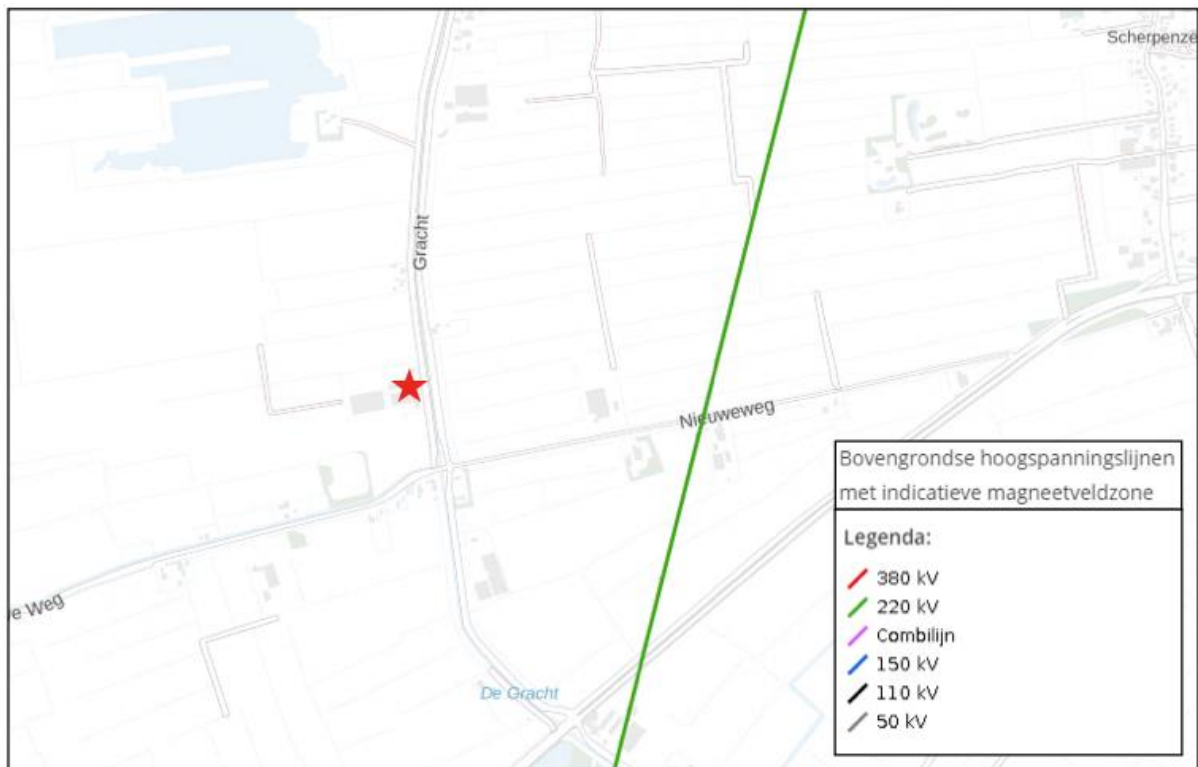
- het Besluit externe veiligheid transportroutes (Bevt);
- de Regeling basisnet;
- de (aanpassing) Regeling Bouwbesluit (veiligheidszone en plasbrandaandachtsgebied).

Het vervoer van gevaarlijke stoffen per buisleiding is geregeld in het Besluit externe veiligheid buisleidingen (Bevb).

Het doel van wetgeving op het gebied van externe veiligheid is risico's waaraan burgers in hun leefomgeving worden blootgesteld vanwege risicovolle inrichtingen en activiteiten tot een aanvaardbaar minimum te beperken. Het is noodzakelijk inzicht te hebben in de kwetsbare en beperkt kwetsbare objecten en het plaatsgebonden en het groepsrisico.

### 5.4.2 Situatie in en nabij het plangebied

Aan de hand van de Risicokaart is een inventarisatie verricht van risicobronnen in en rond het plangebied. Op de Risicokaart staan meerdere soorten risico's, zoals ongevallen met brandbare, explosieve en giftige stoffen, grote branden of versterking van de openbare orde. In totaal worden op de Risicokaart dertien soorten rampen weergegeven. In de afbeelding 5.1 is een uitsnede van de Risicokaart met betrekking tot het plangebied en omgeving weergegeven. Het plangebied is met de rode ster aangeduid.



Afbeelding 5.1 Uitsnede risicokaart (Bron: Atlas Leefomgeving)

Uit de inventarisatie blijkt dat het plangebied:

- zich niet bevindt binnen de risicocontour van Bevi- en Brzo-inrichtingen danwel inrichtingen die vallen onder het Vuurwerkbesluit (plaatsgebonden risico);
- zich niet bevindt binnen een gebied waarbinnen een verantwoording van het groepsrisico nodig is;
- niet is gelegen binnen de veiligheidsafstanden van het vervoer gevaarlijke stoffen;
- niet is gelegen binnen de veiligheidsafstanden van buisleidingen voor het vervoer van gevaarlijke stoffen.

Op circa 590 meter afstand ligt ten oosten een hoogspanningslijn van 220 kilovolt (kV). Als binnen de indicatieve magneetveldzone van hoogspanningslijnen nieuwe bestemmingsplannen worden gemaakt, wordt aangeraden om voor die specifieke locatie de zone nauwkeuriger te bepalen. De Rijksoverheid adviseert om in deze 'specifieke magneetveldzone' vanwege het voorzorgsbeleid 'zoveel als redelijkerwijs mogelijk' te voorkomen dat kinderen langdurig blootstaan aan een jaargemiddelde magneetveldsterkte van meer dan 0,4 microtesla. De indicatieve magneetveldzone bedraagt voor een hoogspanningslijn van 220 kV een afstand van 95 meter (bron: RIVM). Daarnaast worden er ook geen nieuwe langdurige verblijfsobjecten toegevoegd. Aangezien het plangebied ruim buiten deze zone valt, wordt nader onderzoek niet nodig geacht.

#### 5.4.3 Conclusie

Geconcludeerd wordt dat het aspect 'externe veiligheid' geen belemmering vormt voor de voorgenomen ontwikkeling.

## 5.5 Milieuzonering

### 5.5.1 Algemeen

Zowel de ruimtelijke ordening als het milieubeleid stellen zich ten doel een goede kwaliteit van het leefmilieu te handhaven en te bevorderen. Dit gebeurt onder andere door milieuzonering. Onder milieuzonering verstaan we het aanbrengen van een voldoende ruimtelijke scheiding tussen milieubelastende bedrijven of inrichtingen enerzijds en milieugevoelige functies als wonen en recreëren anderzijds. De ruimtelijke scheiding bestaat doorgaans uit het aanhouden van een bepaalde afstand tussen milieubelastende en milieugevoelige functies.

Voor het bepalen van de aan te houden afstanden wordt de VNG-uitgave 'Bedrijven en Milieuzonering' uit 2009 gehanteerd. Deze uitgave bevat een lijst, waarin voor een hele reeks van milieubelastende activiteiten (naar SBI-code gerangschikt) richtafstanden zijn gegeven ten opzichte van milieugevoelige functies. De lijst geeft richtafstanden voor de ruimtelijk relevante milieuaspecten geur, stof, geluid en gevaar. De grootste van de vier richtafstanden is bepalend voor de indeling van een milieubelastende activiteit in een milieucategorie en daarmee ook voor de uiteindelijke richtafstand. De richtafstandenlijst gaat uit van gemiddeld moderne bedrijven. Indien bekend is welke activiteiten concreet zullen worden uitgeoefend, kan gemotiveerd worden uitgegaan van de daadwerkelijk te verwachten milieubelasting, in plaats van de richtafstanden. De afstanden worden gemeten tussen enerzijds de grens van de bestemming die de milieubelastende functie(s) toelaat en anderzijds de uiterste situering van de gevel van een milieugevoelige functie die op grond van het bestemmingsplan mogelijk is.

### 5.5.2 Gebiedstypen

In de VNG-uitgave 'Bedrijven en Milieuzonering' is een tweetal gebiedstypen te onderscheiden; 'rustige woonwijk' en 'gemengd gebied'. Een rustige woonwijk is een woonwijk die is ingericht volgens het principe van functiescheiding. Overige functies komen vrijwel niet voor. Langs de randen is weinig verstoring van verkeer. Op basis van de VNG-uitgave wordt het buitengebied gerekend tot een met het omgevingstype 'rustige woonwijk' vergelijkbaar omgevingstype.

Het omgevingstype 'gemengd gebied' wordt in de VNG-uitgave 'Bedrijven en milieuzonering' als volgt omschreven: 'Een gemengd gebied is een gebied met een matige tot sterke functiemenging. Direct naast woningen komen andere functies voor zoals winkels, horeca en kleine bedrijven. Ook lintbebouwing in het buitengebied met overwegend agrarische en andere bedrijvigheid kan als gemengd gebied worden beschouwd. Gebieden die direct langs de hoofdinfrastructuur liggen, behoren eveneens tot het omgevingstype gemengd gebied. Hier kan de verhoogde milieubelasting voor geluid de toepassing van kleinere richtafstanden rechtvaardigen. Geluid is voor de te hanteren afstand van milieubelastende activiteiten veelal bepalend.'

De richtafstanden (met uitzondering van het aspect gevaar) uit het omgevingstype rustige woonwijk kunnen, zonder dat dit ten koste gaat van het woon- en leefklimaat, met één afstandsmaat worden verlaagd indien sprake is van gemengd gebied. Daarbij wordt in de VNG-uitgave 'Bedrijven en milieuzonering' opgemerkt dat het vanuit het oogpunt van efficiënt ruimtegebruik de voorkeur verdient functiescheiding niet verder door te voeren dan met het oog op een goed woon- en leefklimaat noodzakelijk is.

Het plangebied ligt in het buitengebied met veel agrarische gronden met verspreid bedrijven en woonerven. Het gebied kan daarom worden aangemerkt als omgevingstype '**rustige woonwijk**'. Onderstaande tabel geeft de richtafstanden weer voor de verschillende omgevingstypes:

Milieucategorie	Richtafstanden tot omgevingstype rustige woonwijk	Richtafstanden tot omgevingstype gemengd gebied
1	10 m	0 m
2	30 m	10 m
3.1	50 m	30 m
3.2	100 m	50 m



4.1	200 m	100 m
4.2	300 m	200 m
5.1	500 m	300 m
5.2	700 m	500 m
5.3	1.000 m	700 m
6	1.500 m	1.000 m

### 5.5.3 Beoordeling

Aan de hand van vorenstaande regeling is onderzoek verricht naar de feitelijke situatie. De VNG uitgave 'Bedrijven en Milieuzonering' geeft een eerste inzicht in de milieuhinder van inrichtingen. Zoals reeds hiervoor genoemd, wordt bij het realiseren van nieuwe functies gekeken naar de omgeving waarin de nieuwe functies gerealiseerd worden. Hierbij spelen twee vragen een rol:

- past de nieuwe functie in de omgeving? (externe werking);
- laat de omgeving de nieuwe functie toe? (interne werking).

#### Externe werking

Hierbij gaat het met name om de vraag of de voorgenomen ruimtelijke ontwikkeling leidt tot een situatie die, vanuit hinder of gevaar bezien, in strijd is te achten met een goede ruimtelijke ontwikkeling. Daarvan is sprake als het woon- en leefklimaat van omwonenden in ernstige mate wordt aangetast.

Het voornemen betreft het vervormen van een bouwvlak van een agrarisch bedrijf. De gewenste bedrijfsbebouwing zal gebruikt worden voor ten behoeve van het agrarische melkveebedrijf. Bij deze functie hoort een milieucategorie 3.2, met een grootste richtafstand van 30 meter voor geluid. Voor deze functie geldt ook een richtafstand van 100 meter voor geur. Voor wat betreft het aspect 'geur' zijn niet de richtafstanden maar de Wet geurhinder en veehouderij (Wgv) van toepassing. Die wordt in de volgende paragraaf nader toegelicht. Het aspect 'geur' wordt daarom in deze paragraaf verder buiten beschouwing gelaten.

In de nabije omgeving liggen enkele woningen gesitueerd aan de Gracht 87 en aan de Nieuweweg 15-23. Geen van deze woningen ligt echter binnen de richtafstand van 30 meter voor het aspect geluid. Gesteld kan worden dat het woon- en leefklimaat van omwonenden niet wordt aangetast.

#### Interne werking

Hierbij gaat het om de vraag of de nieuwe functie(s) als gevolg van de voorgenomen ontwikkeling(en) hinder ondervindt van de bestaande functie(s) in de omgeving. De bedrijfswoning is reeds aanwezig en wordt niet gewijzigd of anders gesitueerd. Daarnaast wordt de nieuwe bedrijfsbebouwing niet dichterbij deze woning of woningen van derden gesitueerd dan nu al het geval is. Het overige deel van het bedrijfsperceel wordt niet aangemerkt als een milieugevoelig object. Nadere toetsing is dan ook niet noodzakelijk.

### 5.5.4 Conclusie

Het aspect milieuzonering vormt geen belemmering voor de uitvoerbaarheid van dit plan.

## 5.6 Geur

De Wet geurhinder en veehouderij (Wgv) vormt het toetsingskader vergunningverlening, als het gaat om geurhinder vanwege dierenverblijven van veehouderijen. De Wgv stelt één landsdekkend beoordelingskader met een indeling in twee categorieën. Voor diercategorieën waarvan de geuremissie per dier is vastgesteld, wordt deze waarde uitgedrukt in een ten hoogste toegestane geurbelasting op een geurgevoelig object. Voor de andere diercategorieën is die waarde een wettelijke vastgestelde afstand die ten minste moet worden aangehouden.

Op grond van de Wet geurhinder en veehouderij (Wgv) dient voor diercategorieën waarvoor per dier geen geuremissie is vastgesteld (bijvoorbeeld melkkoeien en paarden) en een geurgevoelig object de volgende afstanden aangehouden te worden:

- ten minste 100 meter indien het geurgevoelige object binnen de bebouwde kom is gelegen, en
- ten minste 50 meter indien het geurgevoelige object buiten de bebouwde kom is gelegen.

In voorliggend geval betreft het een grondgebonden agrarische bedrijf een geurbelastend object, waarbij de bovengenoemde vaste richtafstanden van toepassing zijn. Het dichtstbijzijnde geurgevoelige object betreft de woning gelegen en bevindt zich ten noordoosten van het plangebied, aan de overkant van de Gracht 87. Deze woning bevindt zich op circa 41 meter vanaf het huidige bouwvlak. Er is daarmee reeds sprake van een strijdige situatie gezien de richtafstand van 50 meter niet wordt gehaald. De gewenste ontwikkeling, het uitbreiden van een kapschuur en het uitbreiden van de sleufsilo's, vindt echter plaats op circa 200 meter van de woning aan de Gracht 87. Bovendien wordt er aan de noordzijde van het perceel (op korte afstand van de woning) een deel van het bouwvlak verwijderd waarbij de mogelijkheid tot het realiseren van een geurbelastende functies/gebouwen ter plaatse wordt weggenomen. Er is daarmee sprake van een verbetering van het woon- en leefklimaat ter plaatse van Gracht 87 ten opzichte van de bestaande situatie.

Daarnaast voldoen de woningen aan de Nieuweweg ten zuiden van het plangebied aan de richtafstand van 50 meter vanaf de gewenste bouwvlakgrens.

Gelet op het vorenstaande wordt gesteld dat het aspect 'geur' geen belemmering vormt voor de voorgenomen ontwikkeling.

## 5.7 Ecologie

### 5.7.1 Algemeen

Bescherming in het kader van de natuur wet- en regelgeving is op te delen in gebieds- en soortenbescherming. Bij gebiedsbescherming heeft men te maken met de Natuurbeschermingswet en het Nederlands Natuurnetwerk (NNN). Soortenbescherming gaat uit van de bescherming van dier- en plantensoorten. Sinds 1 januari 2017 is het wettelijk kader ten aanzien van gebieds- en soortenbescherming vastgelegd in de Wet natuurbescherming.

### 5.7.2 Gebiedsbescherming

#### 5.7.2.1 Natura 2000-gebieden

Sinds 1 januari 2017 is het wettelijk kader ten aanzien van gebieds- en soortenbescherming vastgelegd in de Wet natuurbescherming. Nederland zal aan de hand van een vergunningstelsel de zorgvuldige afweging waarborgen rond projecten die gevolgen kunnen hebben voor Natura 2000-gebieden.

Het plangebied ligt niet binnen een Natura 2000-gebied. Het dichtstbijzijnde Natura 2000-gebied 'Rottige Meenthe & Brandemeer' bevindt zich op circa 1,9 kilometer afstand van het plangebied. Gezien het feit dat het huidige bouwvlak alleen vervormd wordt, is er geen sprake van een toename van de bouw mogelijkheden die voorliggend wijzigingsplan mogelijk maakt. Het uitvoeren van een stikstofberekening in het kader van de wijzigingsprocedure is daardoor niet noodzakelijk.

#### 5.7.2.2 Natuurnetwerk Nederland (NNN)

Het Natuurnetwerk Nederland (NNN) is de kern van het Nederlands natuurbeleid. Het NNN is in provinciale structuurvisies uitgewerkt. In of in de directe nabijheid van het NNN geldt het 'nee, tenzij'- principe. In principe zijn er geen ontwikkelingen toegestaan als zij de wezenlijke kenmerken of waarden van het gebied aantasten.

Het plangebied behoort niet tot het NNN. Gezien de aard en omvang van de ontwikkeling en de onderlinge afstand tot de NNN is geen sprake van een aantasting van de wezenlijke kenmerken en waarden.

### 5.7.3 Soortenbescherming

#### 5.7.3.1 Algemeen

Wat betreft de soortbescherming is de Wet natuurbescherming van toepassing. Hierin wordt onder andere de bescherming van dier- en plantensoorten geregeld. Bij ruimtelijke ontwikkelingen dient te worden getoetst of er sprake is van negatieve effecten op de aanwezige natuurwaarden. Als hiervan sprake is, moet ontheffing of vrijstelling worden gevraagd.

#### 5.7.3.2 Situatie plangebied

Het plangebied bestaat in de huidige situatie uit intensief beheerd grasland. Hierdoor wordt de aanwezigheid van beschermde natuurwaarden hier niet realistisch geacht. Daarnaast wordt er geen bebouwing gesloopt. Een quickscan ecologie wordt daarom niet noodzakelijk geacht.

### 5.7.4 Conclusie

De ecologische aspecten vormen geen belemmering voor de uitvoering van het plan.

## 5.8 Archeologie & cultuurhistorie

### 5.8.1 Archeologie

#### 5.8.1.1 Algemeen

Op grond van de Erfgoedwet dient er in ruimtelijke plannen rekening gehouden te worden met archeologische waarden. In de Erfgoedwet is bepaald dat gemeenten een archeologische zorgplicht hebben en dat initiatiefnemers van projecten waarbij de bodem wordt verstoord, verplicht zijn rekening te houden met de archeologische relictten die in het plangebied aanwezig (kunnen) zijn. Hiervoor is onderzoek noodzakelijk: het archeologisch vooronderzoek. Als blijkt dat in het plangebied behoudenswaardige archeologische vindplaatsen aanwezig zijn, dan kan de initiatiefnemer verplicht worden hiermee rekening te houden. Dit kan leiden tot een aanpassing van de plannen, waardoor de vindplaatsen behouden blijven, of tot een archeologische opgraving en publicatie van de resultaten.

#### 5.8.1.2 Situatie plangebied

Op basis van het geldende bestemmingsplan kent het plangebied de archeologische dubbelbestemming 'Waarde – Archeologie'. Door Laagland Archeologie is een archeologisch bureau- en veldonderzoek uitgevoerd. Hierna wordt kort ingegaan op de belangrijkste resultaten van het onderzoek. Voor het volledige rapport wordt verwezen naar bijlage 2 van deze toelichting.

In het plangebied zijn geen archeologische indicatoren aangetroffen, met uitzondering van het oostelijke gedeelte. In de meest oostelijke delen is sprake van een smalle dekzandrug die tenminste 1 m hoger ligt ten opzichte van de omgeving. In deze boringen is een B-horizont aangetroffen. Als in de oostelijke delen van het plangebied (op en rondom boringen 2 en 11) dieper wordt ontgraven, of als heipalen dicht bij elkaar worden geplaatst dan hierboven aangegeven, dan wordt vervolgonderzoek geadviseerd. Ter plaatse zijn echter geen graafwerkzaamheden gepland.

Elders in het plangebied worden geen archeologische resten verwacht. Hier is vervolgonderzoek niet noodzakelijk.

## 5.8.2 Cultuurhistorie

### 5.8.2.1 Algemeen

Onder cultuurhistorische waarden worden alle structuren, elementen en gebieden verstaan die cultuurhistorisch van belang zijn. Zij vertellen iets over de ontstaansgeschiedenis van het Nederlandse cultuurlandschap. Vaak is er een sterke relatie tussen aardkundige aspecten en cultuurhistorische aspecten.

In de Bro is sinds 1 januari 2012 (artikel 3.1.6, vijfde lid, onderdeel a) opgenomen dat een bestemmingsplan *“een beschrijving van de wijze waarop met de in het gebied aanwezige cultuurhistorische waarden en in de grond aanwezige of te verwachten monumenten rekening is gehouden”* dient te bevatten.

### 5.8.2.2 Situatie plangebied

Er bevinden zich in het plangebied zelf geen rijks- dan wel gemeentelijke monumenten. In het plangebied of in de directe nabijheid van het plangebied is er geen sprake van bijzondere cultuurhistorische waarden. Gesteld wordt dat het aspect cultuurhistorie geen belemmering vormt met betrekking tot voorliggend plan.

## 5.8.3 Conclusie

De aspecten 'archeologie' en 'cultuurhistorie' vormen geen belemmering voor de in dit bestemmingsplan besloten ontwikkeling.

## 5.9 Besluit milieueffectrapportage

### 5.9.1 Kader

De milieueffectrapportage is een wettelijk instrument met als doel het aspect milieu een volwaardige plaats in deze integrale afweging te geven. Een bestemmingsplan kan op drie manieren met milieueffectrapportage in aanraking komen:

- Op basis van artikel 7.2a, lid 1 Wm (als wettelijk plan); *Er ontstaat een m.e.r.-plicht wanneer er een passende beoordeling op basis van art. 2.8, lid 1 Wet natuurbescherming nodig is.*
- Op basis van Besluit milieueffectrapportage (bestemmingsplan in kolom 3); *Er ontstaat een m.e.r.-plicht voor die activiteiten en gevallen uit de onderdelen C en D van de bijlage van dit besluit waar het bestemmingsplan genoemd is in kolom 3 (plannen).*
- Op basis van Besluit milieueffectrapportage (bestemmingsplan in kolom 4); *Er ontstaat een m.e.r.- (beoordelings)plicht voor die activiteiten en gevallen uit de onderdelen C en D van de bijlage van dit besluit waar het bestemmingsplan genoemd is in kolom 4 (besluiten).*

In het Besluit m.e.r. neemt het bestemmingsplan een bijzondere positie in, want het kan namelijk tegelijkertijd opgenomen zijn in zowel kolom 3 als in kolom 4 van het Besluit m.e.r.. Of het bestemmingsplan in deze gevallen voldoet aan de definitie van het plan uit kolom 3 of aan de definitie van het besluit uit kolom 4 is afhankelijk van de wijze waarop de activiteit in het bestemmingsplan wordt bestemd. Als voor de activiteit eerst één of meerdere uitwerkings- of wijzigingsplannen moeten worden vastgesteld dan is sprake van 'kaderstellend voor' en voldoet het bestemmingsplan aan de definitie van het plan. Is de activiteit geheel of gedeeltelijk als eindbestemming opgenomen voldoet het aan de definitie van het besluit.

Een belangrijk element in het Besluit m.e.r. is het (in feite) indicatief maken van de gevaldefinities (de drempelwaarden in kolom 2 in de D-lijst). Dit betekent dat het bevoegd gezag meer moet doen dan onder de oude regelgeving. Kon vroeger worden volstaan met de mededeling in het besluit dat de omvang van de activiteit onder de drempelwaarde lag en dus geen m.e.r. (beoordeling) noodzakelijk was, onder de nu geldende regeling moet een motivering worden gegeven. Voor deze toets wordt de term vormvrije m.e.r. Beoordeling gehanteerd.

## 5.9.2 Beoordeling

### 5.9.2.1 Artikel 2.8 van de Wet natuurbescherming

Het dichtstbijzijnde Natura 2000-gebied is gelegen op circa 1,9 kilometer afstand van het plangebied. Gezien het feit dat voorliggend wijzigingsplan geen nieuwe bouwmogelijkheden realiseert en er enkel sprake is van het vervormen van het bouwvlak wordt geconcludeerd dat geen sprake zal zijn van een aantasting van de instandhoudingsdoelstellingen van een Natura-2000 gebied. Een passende beoordeling op basis van artikel 2.8 lid 1 van de Wet natuurbescherming is in het kader van dit plan dan ook niet noodzakelijk.

### 5.9.2.2 Drempelwaarden Besluit m.e.r.

Voorliggend wijzigingsplan voorziet in het vervormen van een bouwvlak in de bestemming 'Agrarisch'. De binnen het plangebied geplande functiewijziging voldoet daarmee aan de definitie van een 'besluit' als bedoeld in het Besluit m.e.r.

In het voorliggende geval is geen sprake van activiteiten die op grond van onderdeel C van het Besluit milieueffectrapportage m.e.r.-plichtig zijn. Evenmin is sprake van een activiteit in onderdeel D waarvoor moet worden beoordeeld of een milieueffectrapport moet worden gemaakt. Immers, er is geen sprake van:

- een landinrichtingsproject (D9), nu de grond waarop een bouwvlak wordt vervormd een bestaand boerenerf betreft;
- een stedelijk ontwikkelingsproject (D11.2), nu een agrarische bedrijfswoning daar niet onder valt;
- de oprichting, wijziging of uitbreiding van een installatie voor het fokken, mesten of houden van dieren (D14), nu het wijzigingsplan dit gebruik niet toelaat.

De in het voorliggende wijzigingsplan besloten ontwikkeling gaat uit van de realisatie van het vervormen van het huidige bouwvlak. Het gaat om een (zeer) kleinschalige ontwikkeling waarbij het aantal verkeersbewegingen niet onevenredig toeneemt. Verder is, voor zover in dit kader relevant, sprake van een functie die niet leidt tot een aantasting van het woon- en leefklimaat ter plaatse van omliggende woningen of een beperking voor andere functies in de directe omgeving. Gelet op het vorenstaande en de aard en omvang van de voorgenomen ontwikkeling, wordt geconcludeerd dat er geen sprake is van een stedelijk ontwikkelingsproject als bedoeld in het Besluit m.e.r.. Tevens blijkt uit dit hoofdstuk en hoofdstuk 6 dat dit bestemmingsplan geen belangrijk nadelige milieugevolgen heeft, die het doorlopen van een m.e.r.-procedure noodzakelijk maken.

## 5.9.3 Conclusie

Dit plan is niet m.e.r.-plichtig omdat het geen stedelijk ontwikkelingsproject betreft. Tevens zijn geen nadelige milieugevolgen te verwachten als gevolg van de voorliggend plan.

## HOOFDSTUK 6 WATERASPECTEN

### 6.1 Vigerend beleid

#### 6.1.1 Europees beleid

De Europese Kaderrichtlijn Water (2000/60/EG) is op 22 december 2000 in werking getreden en is bedoeld om in alle Europese wateren de waterkwaliteit chemisch en ecologisch verder te verbeteren. De Kaderrichtlijn Water omvat regelgeving ter bescherming van het binnenlandse oppervlaktewater, overgangswateren (waaronder estuaria worden verstaan), kustwateren en grondwater. Voor het uitwerken van de doelstellingen worden er op (deel)stroomgebied plannen opgesteld. In deze (deel)stroomgebiedbeheersplannen staan de ambities en maatregelen beschreven voor de verschillende (deel)stroomgebieden. Met name de ecologische ambities worden op het niveau van de deelstroomgebieden bepaald.

#### 6.1.2 Rijksbeleid

Het Rijksbeleid op het gebied van het waterbeheer is vastgelegd in het Nationaal Water Programma 2022-2027 (vastgesteld 18 maart 2022). Dit document geeft een overzicht van de ontwikkelingen binnen het waterdomein en legt nieuw ontwikkeld beleid vast. Het belangrijkste uitgangspunt is het werken aan schoon, veilig en voldoende water dat klimaatadaptief en toekomstbestendig is. Ook is er aandacht voor de raakvlakken van water met andere sectoren. De doorwerking van de beleidsambities/uitgangspunten naar lagere overheden is geregeld in het Bestuursakkoord Water (2011) en de Waterwet (2009). In relatie tot de Nationale Omgevingsvisie (NOVI) wordt de doorwerking geregeld in de Omgevingswet.

#### 6.1.3 Provinciaal beleid

In het Streekplan Fryslân 2007 wordt ruim aandacht besteedt aan de wateraspecten. De provincie heeft de volgende ambitie geformuleerd:

*Wij streven naar goede ruimtelijke condities voor een veilige en bewoonbare provincie en voor gezonde en veerkrachtige duurzame watersystemen waarin sociaal-economische en ecologische ontwikkelingen met elkaar in evenwicht zijn. Water is een belangrijk mede ordenend principe in de ruimtelijke inrichting van Fryslân. Voor een goede waterbeheersing worden de nodige ruimtelijke maatregelen getroffen.*

Door klimaatverandering, bodemdaling en de toename van verhard oppervlak kan in veel gevallen voor een goede waterbeheersing niet meer worden volstaan met technische maatregelen. Voor een robuust en veerkrachtig watersysteem, dat zowel wateroverschotten als watertekorten goed kan opvangen, zullen de (on)mogelijkheden van het watersysteem medebepalend zijn voor de functionele bestemming en inrichting van de ruimte. Een goed functionerende Friese boezem is cruciaal voor de waterhuishouding van heel Fryslân.

#### 6.1.4 Wetterskip Fryslân

In het Waterbeheerprogramma 2022-2027 beschrijft Wetterskip Fryslân de doelen voor de komende jaren, de strategische keuzes die we maken en de financiële consequenties daarvan. Het bestuur wil in de planperiode richting geven aan goed, efficiënt en betaalbaar waterbeheer, nu en in de toekomst.

### 6.2 Waterparagraaf

#### 6.2.1 Algemeen

Zoals in voorgaande paragrafen uiteen is gezet, wordt in het moderne waterbeheer (waterbeheer 21<sup>e</sup> eeuw) gestreefd naar duurzame, veerkrachtige watersystemen met minimale risico's op wateroverlast of watertekorten. Belangrijk instrument hierbij is de watertoets, die sinds 1 november 2003 in ruimtelijke plannen is verankerd. In de toelichting op ruimtelijke plannen dient een waterparagraaf te worden

opgenomen. Hierin wordt verslag gedaan van de wijze waarop rekening is gehouden met de gevolgen van het plan voor de waterhuishoudkundige situatie (watertoets).

Het doel van de watertoets is te garanderen dat waterhuishoudkundige doelstellingen expliciet en op een evenwichtige wijze in het plan worden afgewogen. Deze waterhuishoudkundige doelstellingen betreffen zowel de waterkwantiteit (veiligheid, wateroverlast, tegengaan verdroging) als de waterkwaliteit (riolering, omgang met hemelwater, lozingen op oppervlaktewater).

### 6.2.2 Watertoetsprocedure

Het Wetterskip Fryslân is geïnformeerd over het plan door gebruik te maken van de digitale watertoets. De beantwoording van de vragen heeft er toe geleid dat de zogenoemde 'normale procedure' van de watertoets van toepassing is. Het plan is ingediend bij het waterschap in het kader van vooroverleg. Voor de volledige uitkomst van de watertoets wordt verwezen naar bijlage 3.

Het waterschap heeft in het kader van vooroverleg aangegeven dat het verboden is zonder watervergunning neerslag versneld tot afvoer te laten komen indien daarbij meer dan 200 m<sup>2</sup> onverharde grond in stedelijk gebied en 1.500 m<sup>2</sup> in landelijk gebied wordt bebouwd of verhard. Het plangebied ligt in het buitengebied van Scherpenzeel, wat wordt aangemerkt als 'landelijk gebied'. Hierbij geldt dat wanneer er meer dan 1.500 m<sup>2</sup> aan nieuw verhard oppervlak wordt gerealiseerd er een compensatie van 10% van het nieuw te bebouwen oppervlak nodig is wat betreft de waterberging.

Voorliggend bestemmingsplan gaat echter niet uit van het realiseren van nieuwe bouw mogelijkheden die het verhard en onbebouwd gebied mogelijk maken. Voorliggend bestemmingsplan maakt alleen het verplaatsen van het bouwvlak mogelijk. Daarom is een watervergunning, zoals in het beleid van het waterschap benoemd wordt, niet noodzakelijk.

Hemelwater zal conform de huidige situatie worden opgevangen op het perceel door middel van infiltratie op en rondom het agrarische erf. Gezien de grootte van het perceel is hier ruim voldoende ruimte voor.



## HOOFDSTUK 7 JURIDISCHE ASPECTEN EN PLANVERANTWOORDING

### 7.1 Inleiding

In de voorgaande hoofdstukken is ingegaan op het plangebied, het relevante beleid en de milieu- en omgevingsaspecten. De informatie uit deze hoofdstukken is gebruikt om keuzes te maken bij het maken van het juridische deel van het bestemmingsplan: de verbeelding en de regels. In dit hoofdstuk wordt dieper ingegaan op de opzet van dit juridische deel. Daarnaast wordt een verantwoording gegeven van de gemaakte keuzes op de verbeelding en in de regels. Dat betekent dat er wordt aangegeven waarom een bepaalde functie ergens is toegestaan en waarom bepaalde bebouwing daar acceptabel is.

### 7.2 Opzet van de regels

#### 7.2.1 Algemeen

In de Wet ruimtelijke ordening (Wro) die op 1 juli 2008 in werking is getreden, is de verplichting opgenomen om ruimtelijke plannen en besluiten digitaal vast te stellen. De digitaliseringsverplichting geldt vanaf 1 januari 2010. In de ministeriële Regeling standaarden ruimtelijke ordening is vastgelegd dat de Standaard Vergelijkbare Bestemmingsplannen (SVBP) de norm is voor de vergelijkbaarheid van bestemmingsplannen. Naast de SVBP zijn ook het Informatiemodel Ruimtelijke Ordening en de Standaard Toegankelijkheid Ruimtelijke Instrumenten normerend bij het vastleggen en beschikbaar stellen van bestemmingsplannen.

De SVBP geeft normen voor de opbouw van de planregels en voor de digitale verbeelding van het bestemmingsplan. Dit bestemmingsplan is opgesteld conform de normen van de SVBP2012, waarbij zoveel mogelijk is aangesloten bij de systematiek van het bestemmingsplan Vrijburgh.

Het juridisch bindend gedeelte van het bestemmingsplan bestaat uit planregels en bijbehorende verbeelding waarop de bestemmingen zijn aangegeven. De verbeelding en de planregels dienen in samenhang te worden bekeken.

De regels zijn onderverdeeld in vier hoofdstukken:

- Inleidende regels
- Bestemmingsregels
- Algemene regels
- Overgangs- en slotregels

#### 7.2.2 Inleidende regels

Hoofdstuk 1 bevat de inleidende regels. Deze regels gelden voor het gehele plangebied en bevatten:

- Begrippen (Artikel 1)

In dit artikel zijn definities van de in de regels gebruikte begrippen opgenomen. Hiermee is een eenduidige interpretatie van deze begrippen vastgelegd.

- Wijze van meten (Artikel 2)

Om op een eenduidig manier afstanden, oppervlaktes en inhoud van gebouwen en/of bouwwerken, geen gebouwen zijnde, te bepalen wordt in de wijze van meten uitleg gegeven wat onder de diverse begrippen wordt verstaan.

#### 7.2.3 Bestemmingsregels

Dit hoofdstuk bevat de juridische vertaling van de in het plangebied voorkomende bestemmingen. De regels uit het bestemmingsplan “Bestemmingsplan Buitengebied 2014” zijn hierbij onverkort van toepassing.

#### 7.2.4 Algemene regels

Hoofdstuk 3 bevat de algemene regels. Deze regels gelden voor het gehele plangebied. Dit hoofdstuk is opgebouwd uit:

- Anti-dubbeltelregel

Deze regel is opgenomen om een ongewenste verdichting van de bebouwing te voorkomen. Deze verdichting kan zich met name voordoen, indien een perceel of een gedeelte daarvan, meer dan één keer betrokken wordt bij de berekening van een maximaal bebouwingspercentage.

- Algemene bouwregels

In dit artikel wordt aangegeven welke algemene bouwregels gelden voor het plangebied.

- Algemene gebruiksregels

In dit artikel wordt aangegeven welk gebruik in ieder geval in strijd is met het bestemmingsplan en welke uitzonderingen hierop gelden. Daarnaast worden algemene gebruiksregels omtrent voldoende parkeergelegenheid beschreven.

- Algemene afwijkingsregels

In dit artikel worden de algemene afwijkingsregels beschreven. Deze regels maken het mogelijk om op ondergeschikte punten van de regels in het bestemmingsplan af te wijken.

- Algemene wijzigingsregels

In dit artikel worden algemene wijzigingsregels beschreven. Deze regels maken het mogelijk om op ondergeschikte punten het bestemmingsplan te wijzigen.

#### 7.2.5 Overgangs- en slotregels

In dit hoofdstuk staan de overgangs- en slotregels. In de overgangsregels is aangegeven wat de juridische consequenties zijn van bestaande situaties die in strijd zijn met dit bestemmingsplan. In de slotregel wordt aangegeven hoe het bestemmingsplan wordt genoemd.

### 7.3 Verantwoording van de regels

Kenmerk van de Nederlandse ruimtelijke ordeningsregelgeving is dat er uitgegaan wordt van toelatingsplanologie. Een bestemmingsplan geeft aan welke functies waar zijn toegestaan en welke bebouwing mag worden opgericht. Bij het opstellen van dit bestemmingsplan zijn keuzes gemaakt over welke functies waar worden mogelijk gemaakt en is gekeken welke bebouwing stedenbouwkundig toegestaan kan worden.

Het is noodzakelijk dat het bestemmingsplan een compleet inzicht biedt in de bouw- en gebruiksmogelijkheden binnen het betreffende plangebied. Het bestemmingsplan is het juridische toetsingskader dat bindend is voor de burger en overheid en geeft aan wat de gewenste planologische situatie voor het plangebied is.

#### Agrarisch (Artikel 3)

De bestemming 'Agrarisch' is conform de huidige situatie overgenomen ter plaatse van het gehele plangebied. De regels uit het bestemmingsplan "Bestemmingsplan Buitengebied 2014" zijn hierbij van toepassing. Het bouwvlak is hierbij vervormd. Daarnaast is de aanduiding 'specifieke vorm van agrarisch – veenpolders'.

#### Waarde - Archeologie (Artikel 4)

De bestemming 'Waarde – Archeologie' is conform de huidige situatie overgenomen ter plaatse van het gehele plangebied. De regels uit het bestemmingsplan "Bestemmingsplan Buitengebied 2014" zijn hierbij van toepassing.

## HOOFDSTUK 8 ECONOMISCHE UITVOERBAARHEID

Artikel 6.12 van de Wet ruimtelijke ordening stelt dat de gemeenteraad gelijktijdig met de vaststelling van het bestemmingsplan moet besluiten om al dan niet een exploitatieplan vast te stellen. Hoofregel is dat een exploitatieplan moet worden vastgesteld bij elk bestemmingsplan. Er zijn echter uitzonderingen. Het is mogelijk dat de raad verklaart dat met betrekking tot een bestemmingsplan geen exploitatieplan wordt vastgesteld indien het verhaal van kosten van de grondexploitatie anderszins is verzekerd of het stellen van nadere eisen en regels niet noodzakelijk is.

Tussen de gemeente en de initiatiefnemer is een anterieure overeenkomst gesloten waarmee de economische uitvoerbaarheid is verzekerd.

## HOOFDSTUK 9 VOOROVERLEG, INSPRAAK EN ZIENSWIJZEN

### 9.1 Vooroverleg

Op grond van artikel 3.1.1 Bro is vooroverleg vereist met het waterschap en met de diensten van de provincie en Rijk die betrokken zijn bij de zorg voor de ruimtelijke ordening of belast zijn met de behartiging van belangen welke in het plan in het geding zijn.

#### 9.1.1 Het Rijk

In het Besluit algemene regels ruimtelijke ordening (Barro) zijn de nationale belangen die juridische borging vereisen opgenomen. Het Barro is gericht op doorwerking van nationale belangen in gemeentelijke bestemmingsplannen. Geoordeeld wordt dat dit bestemmingsplan geen nationale belangen schaadt. Daarom is afgezien van het voeren van vooroverleg met het Rijk.

#### 9.1.2 Provincie Fryslân

Het plan wordt in het kader van vooroverleg toegezonden naar de Provincie.

#### 9.1.3 Wetterskip Fryslân

In het kader van de watertoets heeft er een digitale watertoets plaatsgevonden via de website [www.dewatertoets.nl](http://www.dewatertoets.nl). De beantwoording van de vragen heeft er toe geleid dat de zogenoemde 'Normale procedure' van de watertoets wordt toegepast. Gezien het feit dat het plan per saldo niet meer bouwmogelijkheden mogelijk maakt en het slechts gaat om het vervormen van het bestaande bouwvlak, is een watervergunning in kader van voorliggend plan niet noodzakelijk. Het vooroverleg met het waterschap is hiermee afgerond. In bijlage 3 is het watertoetsresultaat opgenomen.

### 9.2 Inspraak

Conform de gemeentelijke inspraakverordening kan het bestuursorgaan zelf besluiten of inspraak wordt verleend bij de voorbereiding van gemeentelijk beleid.

### 9.3 Zienswijzen

Deze paragraaf wordt nader ingevuld nadat het ontwerpbestemmingsplan ter inzage heeft gelegen.

## BIJLAGEN BIJ DE TOELICHTING

- Bijlage 1**      **Ruimtelijk kwaliteitsplan**
- Bijlage 2**      **Archeologisch onderzoek**
- Bijlage 3**      **Digitale watertoets**