Bijlage 4:
Archeologisch basisonderzoek

RAPPORT

RAAP-RAPPORT 2607 (herziene eindversie)

Archeologisch basisonderzoek ten behoeve van de herziening Bestemmingsplan Buitengebied

Gemeente Weststellingwerf

CULTUURHISTORIE

RAAP Archeologisch Adviesbureau

RAAP-RAPPORT 2607 (herziene eindversie)

Archeologisch basisonderzoek ten behoeve van de herziening Bestemmingsplan Buitengebied

Gemeente Weststellingwerf

RAAP Archeologisch Adviesbureau BV, 2014

RAAP Archeologisch Adviesbureau

Colofon

Opdrachtgever: gemeente Weststellingwerf

Titel: Archeologisch basisonderzoek ten behoeve van de herziening Bestemmingsplan Buitengebied, gemeente Weststellingwerf

Status: herziene eindversie

Datum: 6 november 2014

Auteurs: [redacted]

Projectcode: WEVER

Bestandsnaam: RA2607_WEVER.indd

Projectleider: [redacted]

Projectmedewerker: [redacted]

ARCHIS-vondstmeldingsnummers: niet van toepassing

ARCHIS-waarnemingsnummers: niet van toepassing

ARCHIS-onderzoeksmeldingsnummer: niet van toepassing

Bewaarplaats documentatie: niet van toepassing

Autorisatie: [redacted]

Bevoegd gezag: gemeente Weststellingwerf

ISSN: 0925-6229

RAAP Archeologisch Adviesbureau B.V.
Leeuwenveldseweg 5b
1382 LV Weesp
Postbus 5069
1380 GB Weesp

telefoon: 0294-491 500
telefax: 0294-491 519
E-mail: raap@raap.nl

© RAAP Archeologisch Adviesbureau B.V., 2014
RAAP Archeologisch Adviesbureau B.V. aanvaardt geen aansprakelijkheid voor eventuele schade voortvloeiend uit het gebruik van de resultaten van dit onderzoek of de toepassing van de adviezen.

Inhoud

1 Inleiding 7
1.1 Achtergrond 7
1.2 Doelstelling 7
1.3 Onderzoeksopzet 8

2 Een globaal archeologisch overzicht 9

3 De archeologische waarden- en verwachtingskaart 13
3.1 Inventarisatie van de bekende vindplaatsen: de bronnenkaart (kaartbijlage 1) 13
3.2 De landschappelijke onderlegger (kaartbijlage 2) 15
3.3 De archeologische verwachtingskaart voor de periode Steentijd-Bronstijd (kaartbijlage 3) 16
3.4 De archeologische verwachtingskaart voor de periode IJzertijd en later (kaartbijlage 4) 18
3.5 Archeologische kwaliteit: bodemverstoringen en hun verwachte effect op het bodemarchief 19

4 De archeologische advieskaarten 23
4.1 Gebruik van de advieskaarten (kaartbijlagen 5 en 6) 23

Literatuur 27

Gebruikte afkortingen 27

Verklarende woordenlijst 28

Overzicht van tabellen en (losse kaart-)bijlagen 29

Bijlage 1: Catalogus van vindplaatsen (bron: ARCHIS) 31

Bijlage 2: Catalogus van AMK-terreinen (bron: ARCHIS) 49

Bijlage 3: Catalogus van onderzoeksmeldingen (bron: ARCHIS) 53

1 Inleiding

1.1 Achtergrond

Gemeenten zijn verantwoordelijk voor de archeologische monumentenzorg binnen de eigen gemeentegrenzen. De belangrijkste verplichting voor een gemeente die volgt uit de Monumentenwet 1988 (herzien in 2007), is dat de gemeente bij (op)nieuw vast te stellen bestemmingsplannen rekening moet houden met de aanwezige en te verwachten archeologische waarden. Deze verplichting volgt ook uit de Wet ruimtelijke ordening (Wro/Bro), die voorschrijft dat archeologie en cultuurhistorie uitdrukkelijk meegewogen moeten worden bij het vaststellen van bestemmingsplannen. Volgens het provinciaal beleid (Nota Erfgoed 2010-2013; provinciale verordening Romte Fryslân) en het rijksbeleid (Modernisering Monumentenzorg: MoMo) is integratie van de (archeologische) monumentenzorg in het gemeentelijke ruimtelijk beleid een fundamenteel uitgangspunt.

Borging van de archeologische waarden wordt dus in feite gerealiseerd door de integratie van archeologie in het proces van de ruimtelijke ordening. Zodoende kan voor wat het aspect archeologie betreft tevens invulling worden gegeven aan de gemeentelijke verplichtingen die voortvloeien uit de Wet kenbaarheid publiekrechtelijke beperkingen onroerende zaken en de Wet algemene bepalingen omgevingsrecht (Wabo).

Aanleiding
De directe aanleiding voor dit rapport is de herziening van het Bestemmingsplan Buitengebied van de gemeente Weststellingwerf. In dit kader heeft RAAP Archeologisch Adviesbureau in opdracht van de gemeente en als onderaannemer van BügelHajema Adviseurs een Archeologisch Basisonderzoek uitgevoerd voor plangebied Bestemmingsplan Buitengebied.

Verantwoording
[redacted] heeft dit rapport geschreven en de verwachtingsmodellen opgesteld. Van der Veen heeft allerlei bronnen verwerkt in de bijbehorende (kaart-)bijlagen en de cartografische analyses uitgevoerd.

1.2 Doelstelling

Het doel van het onderzoek was een overzicht te geven van de bekende archeologische vindplaatsen en van de verwachte archeologische waarden in de gemeente Weststellingwerf en hieraan onderzoeksadviezen te koppelen. Het bestemmingsplan moet een verbinding hebben met deze archeologische onderzoeksadviezen, zodat het bestemmingsplan voldoet aan de wettelijke eisen met betrekking tot de archeologie.

1.3 Onderzoeksopzet

Op basis van literatuuronderzoek is in vogelvlucht aangegeven wat over de archeologie in de gemeente bekend is (hoofdstuk 2). Op basis van een verscheidenheid aan bronnen (§ 3.1) is een inventarisatie gemaakt van de bekende archeologische vindplaatsen (kaartbijlage 1; bijlagen 1 en 2). Daarbij is ook aandacht besteed aan cultuurhistorische elementen. Deze gegevens zijn verwerkt in ruimtelijke overzichten (kaartbijlagen 1 t/m 6). Met behulp van een inventarisatie van bodemkundige, geomorfologische en hoogtegegevens aangevuld met gegevens ontleend aan historische kaarten (§ 3.2) is een gedetailleerde kaart gemaakt van de landschappelijke elementen (kaartbijlage 2). Deze landschappelijke onderlegger verschaft de basis voor de ruimtelijke vertaling van het archeologische verwachtingsmodel (§3.3) naar verwachtingskaarten (kaartbijlagen 3 en 4). Daarop zijn ook de bekende vindplaatsen geprojecteerd. Op hun beurt vormen die verwachtingskaarten de basis voor de archeologische advieskaarten (hoofdstuk 4, kaartbijlagen 5 en 6).

2 Een globaal archeologisch overzicht

Over de archeologie van Weststellingwerf is relatief weinig bekend. Het aantal bekende vindplaatsen is gelet op de omvang van de gemeente gering. Desondanks is wel op hoofdlijnen een indruk te geven (zie tabel 1 voor de dateringen van de archeologische perioden). Jager & Van Ginkel (2005) is de inhoudelijke hoofdbron voor dit overzicht.

Archeologische perioden			
Tijdperk			Datering
Nieuwste tijd (=Nieuwe tijd C)			1795
Nieuwe tijd		B	1650
		A	1500
Middeleeuwen		Laat	1250
		Vol	1050
	Vroeg	Ottoons	900
		Karolingisch	725
		Merovingisch laat	525
		Merovingisch vroeg	450
Romeinse tijd		Laat	270
		Midden	70 na Chr.
		Vroeg	15 voor Chr.
Prehistorie	**IJzertijd**	Laat	250
		Midden	500
		Vroeg	800
	Bronstijd	Laat	1100
		Midden	1800
		Vroeg	2000
	Neolithicum (Nieuwe Steentijd)	Laat	2850
		Midden	4200
		Vroeg	4900/5300
	Mesolithicum (Midden Steentijd)	Laat	6450
		Midden	8640
		Vroeg	9700
	Paleolithicum (Oude Steentijd)	Laat	12.500
		Jong B	16.000
		Jong A	35.000
		Midden	250.000
		Oud	

tabel1_standaard_Archeologisch_RAAP_2010

Tabel 1. Archeologische tijdschaal.

Paleolithicum

Het Paleolithicum, de lange archeologische periode die zich in onze streken afspeelde tegen het decor van de IJstijden en tussenliggende perioden (interstadialen) waarin het klimaat iets beter was, is grotendeels in nevelen gehuld. Er is één midden-paleolithische vondst bekend: een tienduizenden jaren oude ‘vuistbijl’, gevonden bij Oldeholtwolde, die getuigt van de aanwezigheid van

Neanderthalers. De oudste bewijzen voor aanwezigheid van 'moderne' mensen zijn er in de vorm van kampementjes van rendierjagers in een toendra-achtige omgeving, waarvan een aansprekend voorbeeld wederom bij Oldeholtwolde is aangetroffen, nabij de Tjonger.

Mesolithicum
Het Mesolithicum, de periode waarin als gevolg van de gestage verbetering van het klimaat het landschap met loofwouden begroeid raakt en men leefde van jagen, vissen en verzamelen, is met tientallen tijdelijk bewoonde vindplaatsen vertegenwoordigd, vooral nabij de beekdalen.

Neolithicum en Vroege Bronstijd
Ook zijn vindplaatsen aangetroffen uit het Neolithicum. Dat is de periode waarin naast jagen, vissen en verzamelen in toenemende mate graanverbouw en veehouderij een plaats krijgen in de bestaanseconomie en waarin voor het eerst aardewerk gemaakt wordt. Een voorbeeld van een neolithische vondst is de knophamerbijl van de midden-neolithische Trechterbekercultuur (de cultuur van de bouwers van hunebedden) uit de omgeving van Steggerda. Voorwerpen van de laat-neolithische Enkelgrafcultuur zijn als losse vondsten gedaan in de buurt van Rijsberkampen, Boyl, Noordwolde en Blesdijke (een hamerbijl, mogelijk afkomstig uit een grafheuvel). Neolithische nederzettingen in de vorm van tijdelijke vis-, jacht- en veehouderskampementen zijn veelal in de buurt van water aangetroffen, vooral op landschappelijke verhogingen, op vergelijkbare locaties als in het Mesolithicum. Daarnaast werden in deze periode ook terreinen die wat verder van de beekdalen lagen en geschikt waren om te akkeren, belangrijke vestigingslocaties, met name voor (semi)permanente nederzettingen met stevig gebouwde grotere huizen. Zo zijn op het Blesdijkerveld (Blesdijkerheide) opgeploegde vondsten van de eerder genoemde Trechterbekercultuur en Enkelgrafcultuur, van de laat-neolithische Klokbekercultuur en van de daarop aansluitende Wikkeldraadcultuur uit de Vroege Bronstijd gedaan. Het gaat daarbij vermoedelijk om zowel graf- als nederzettingsvondsten (Jager, 1988: 41-42).

Midden Bronstijd t/m IJzertijd
Pas vanaf de Midden Bronstijd (de periode waarin al woonstalhuizen gebouwd werden met een lengte van enkele tientallen meters) worden in onze streken ook de verder van waterlopen gelegen delen van dekzandgebieden gebruikt om te akkeren en te wonen. Daar worden regelmatig akkercomplexen aangetroffen, die worden aangeduid met de onjuiste maar ingeburgerde term *Celtic fields*. Overtuigende aanwijzingen voor *Celtic fields* ontbreken tot nog toe in de gemeente, al is in de literatuur een *Celtic field* bij Oosterstreek verondersteld. Grafheuvels uit de IJzertijd zijn bekend uit de omgeving van Rijsberkampen. Ongetwijfeld hebben de bijbehorende bewoning en het akkerland in hun directe omgeving gelegen. De hogere delen in het oosten van Weststellingwerf waren destijds dus bewoond.
Nabij de Tonger, bij de Schoterbrug, is een bronzen kokerbijl gevonden uit de Late Bronstijd of Vroege IJzertijd. In de venige laagte bij Nijeholtpade is een potje uit de IJzertijd gevonden. Vermoedelijk betreft het in beide gevallen rituele deposities (offervondsten). In en nabij natte locaties werd al sinds mensenheugenis, vanaf het Mesolithicum en mogelijk al eerder, geofferd. Ongetwijfeld herbergt het grondgebied van Weststellingwerf veel meer van dergelijke offervondsten.

Intermezzo: vegetatie-ontwikkeling in de Prehistorie
Zeer bepalend voor de prehistorische bewoningsmogelijkheden is de vegetatie-ontwikkeling geweest. In de loop van de duizenden jaren van klimaatverbetering na de laatste IJstijd steeg de zeespiegel vele meters (als gevolg van het smelten van het landijs) en in het achterland steeg ook de grondwaterspiegel. Het landschap veranderde vanaf het Neolithicum gaandeweg van een sterk door waterlopen doorsneden dekzandlandschap in een veenmoeras. Het is aannemelijk dat de dekzandplateaus rond Wolvega en westelijk ervan in de Midden Bronstijd of IJzertijd al afgedekt waren met veen. Hier hoeven op het dekzand, in tegenstelling tot in het oosten van de gemeente, geen nederzettingen, grafmonumenten en akkercomplexen uit de latere Prehistorie verwacht te worden. Vermoedelijk is ook in het oosten het dekzand uiteindelijk met veen overdekt geraakt, wellicht met uitzondering van de hoogste delen. Overigens is het, gelet op de bevindingen in de (wijde) omgeving, niet ondenkbaar dat in de Bronstijd en IJzertijd op het veen gewoond werd, al ontbreken daarvoor in de gemeente overtuigende aanwijzingen.

Een gedetailleerd inzicht in de overvening (waar en wanneer) is momenteel helaas niet te geven. Dit blijft een belangrijk desideratum.

Vanaf de Late IJzertijd
Vooralsnog ziet het ernaar uit dat de gemeente in de Late IJzertijd/Romeinse tijd en Vroege Middeleeuwen niet of nauwelijks bewoning heeft gekend (de schaarse aanwijzingen hiervoor, een paar scherfjes bij Nijetrijne, zijn vermoedelijk terug te voeren op bemesting met aangevoerde terpaarde). Toch is niet uitgesloten dat toen binnen de gemeentegrenzen op veenterpjes werd gewoond, zoals elders vrij gebruikelijk was. In elk geval vonden vanaf de Volle Middeleeuwen (eind 11e eeuw?) ontginningen plaats in het met veen overdekte gebied, vermoedelijk aanvankelijk langs de Tjonger en Linde en al spoedig ook in gebieden verder van de beekdalen vandaan. De ontginningsassen met bewoningslinten, nog steeds kenmerkend voor de gemeente, gaan deels terug tot deze periode. In de eerste helft van de 13e eeuw worden nederzettingen als Peperga, Vinkega, Sonnega, Ter Idzard, Oldetrijne, Nijetrijne, Wolvega en Oldeholtpade genoemd; in de vroege 14e eeuw ook Munnekeburen, Scherpenzeel, Spanga, Boyl, Oldelamer, Nijelamer, Oldeholtwolde en Nijeholtwolde. Ongetwijfeld bestonden die toen al enkele generaties, wat ook geldt voor Boyl. Aanwijzingen voor verleggingen van ontginningsassen naar hoger gelegen gebieden zijn te vinden in de verkavelingspatronen zoals bekend van de oudste kadastrale minuutplans uit de eerste helft van de 19e eeuw en zijn voorts af te leiden uit de al in de 17e eeuw geïsoleerde locaties met oude kerkhoven/kerkheuvels/kerkjes van Sonnega, Peperga en bij Blesdijke (die van Nijetrijne daarentegen is niet terug te voeren op het opschuiven van een as, maar op het geheel verlaten van dit veendorp; het huidige Nijetrijne is ontstaan langs de veel later aangelegde verbindingsweg Wolvega-Kuinre). Ook van Noordwolde is zo'n verlegd bewoningslint bekend. Ontginningen en de daarmee gepaard gaande ontwatering en oxidatie hebben geleid tot het verdwijnen van veen. Daardoor kwam in de hogere delen van het landschap het dekzand weer aan het maaiveld te liggen. Vanaf de Late Middeleeuwen en vroege Nieuwe tijd kon men zich dus gaandeweg op steeds meer plaatsen weer op dekzand vestigen.

In het oosten van de gemeente is op de hoogst gelegen dekzandplateaus een ander nederzettingstype te vinden, dat meer lijkt op een esdorp. Voorbeelden zijn Rijsberkampen, Boekelte en Zandhuizen. De bewoningsvoorkeur in de Middeleeuwen en Nieuwe tijd is, anders dan in de Prehistorie, niet of nauwelijks te verbinden aan specifieke landschapselementen. Men kon eigenlijk overal wel wonen.

Vanaf de 17e eeuw neemt de turfwinning in de gemeente een vlucht. Op kaarten uit de vroege 19e eeuw zijn met name in de Lindevallei en in het noordwesten en westen van de gemeente forse gebieden met petgaten afgebeeld. Uit latere kaarten is uitgebreide turfwinning op aangrenzende percelen af te leiden.

3 De archeologische waarden- en verwachtingskaart

3.1 Inventarisatie van de bekende vindplaatsen: de bronnenkaart (kaartbijlage 1)

De informatie over de bekende archeologische vindplaatsen in de gemeente is ontleend aan verschillende bronnen:
- het ARCHeologisch Informatie Systeem (ARCHIS) van de Rijksdienst voor het Cultureel Erfgoed;
- de Archeologische Monumentenkaart (AMK)
- de Friese Archeologische Monumentenkaart Extra (FAMKE);
- Kennis Infrastructuur Cultuurhistorie (KICH);
- de Cultuurhistorische Kaart Fryslân (CHK2);
- de kaart uit circa 1692 van Schotanus à Sterringa (uitgegeven in 1718);
- het kadastraal minuutplan uit circa 1832 (www.watwaswaar.nl; www.hisgis.nl);
- de kaart van Eekhoff uit circa 1845 (www.tresoar.nl);
- de Topografische Militaire Kaart uit circa 1850 (www.watwaswaar.nl);
- literatuur, waaronder overzichtswerken (Fokkens, 1991; Jager, 1988 & 1989; Jager & Van Ginkel, 2005) en diverse archeologische onderzoeksrapportages (zie literatuurlijst).

De bekende vindplaatsen zijn opgenomen op de bronnenkaart (kaartbijlage 1; zie kaartbijlagen 2 en 4 alsmede bijlagen 1 en 2). Voor zover daar iets over te zeggen is, is de archeologische periode en de (verwachte) aard van de vindplaats aangegeven. Vondsten zonder bekende vondslocatie zijn op de bronnenkaart weggelaten. De topografische ondergrond is ontleend aan de digitale topografische kaart schaal 1:10.000. Hieronder wordt op enkele bronnen nader ingegaan.

ARCHIS-waarnemingen
ARCHIS is het nationale digitale archeologische archief dat beheerd wordt door de Rijksdienst voor het Cultureel Erfgoed. Archeologische onderzoeken (zie bijlage 3) moeten verplicht in ARCHIS worden aangemeld en krijgen een zogenaamd ARCHIS-onderzoeksmeldingsnummer. Als daarbij archeologische vondsten worden gedaan, moeten die ook worden aangemeld in dit systeem. De ARCHIS-waarnemingsnummers (zie bijlage 1) hebben ook betrekking op allerlei archeologische waarnemingen die in het verleden zijn gedaan. Hoewel naar compleetheid wordt gestreefd, zijn er nog steeds vrij veel vondsten die niet in ARCHIS zijn opgenomen. De informatie die over een specifieke vondst bekend is, kan sterk uiteenlopen, evenals de betrouwbaarheid van de opgegeven vondstlocaties. Die zijn zelden op de meter, regelmatig op 10 m en vaker op 100 m nauwkeurig. Vindplaatsen waarvan de locaties in hele kilometers zijn aangegeven, zijn voor ruimtelijke analyses onbruikbaar; hun vondstlocaties geven niet meer dan een zeer grove indicatie.

Het komt regelmatig voor dat verschillende vondstmeldingen dezelfde vindplaats betreffen (denk aan een nederzettingsterrein) en bijvoorbeeld in verschillende jaren of door verschillende amateur-archeologen zijn gedaan. Waarnemingen die op één enkele vindplaats betrekking hebben, zijn op de kaartbijlagen bij dit rapport samengevoegd tot één vindplaatslocatie.
In ARCHIS is aan vindplaatsen/vondsten een begin- en een eindperiode gekoppeld. Deze geven een indicatie van de mate van nauwkeurigheid van de datering van de desbetreffende vindplaats. Regelmatig is de datering onbekend, of weinig precies (zoals bijvoorbeeld de aanduiding Laat Paleolithicum t/m Midden Bronstijd in geval van een vuurstenen afslag die verder geen typologische aanknopingspunten biedt voor een nadere datering).

In bijlage 1 zijn de ARCHIS-waarnemingen verwerkt die de gemeente betreffen. De informatie is letterlijk uit ARCHIS overgenomen. Er is geen poging gedaan om de vele slordigheden, (schrijf)fouten en inconsistenties in ARCHIS te corrigeren. Zonder terug te gaan tot de literatuur of het archeologische materiaal waar die ARCHIS-beschrijvingen op berusten (niet mogelijk in het kader van onderhavig onderzoek), zou corrigeren al te vaak neerkomen op oncontroleerbare herinterpretaties.

AMK-terreinen
Sommige vindplaatsen zijn opgenomen op de Archeologische Monumenten Kaart (AMK) van de Rijksdienst voor het Cultureel Erfgoed. De Rijksdienst voor het Cultureel Erfgoed beheert en actualiseert de AMK. Op de AMK is aan archeologische terreinen een bepaalde status toegekend, waardoor de vindplaats beter planologisch te beschermen is. Dit is in het verleden niet altijd even systematisch gedaan. De AMK-terreinen zijn onderverdeeld in verschillende categorieën die min of meer het eraan gehechte archeologische belang weerspiegelen. Rijksmonumenten, de hoogste categorie (waarvoor het Rijk de bevoegde overheid is), heeft de gemeente momenteel niet (zie bijlage 2). Deze monumenten zijn beschermd op grond van de Monumentenwet. Er zijn wel drie terreinen van zeer hoge archeologische waarde, drie terreinen van hoge archeologische waarde en één terrein van archeologische waarde. Van sommige AMK-terreinen moeten bepaalde aspecten, zoals omvang of kwaliteit, nog nader worden vastgesteld. Het is overigens niet zo dat een vindplaats die niet op de AMK is opgenomen, per definitie archeologisch minder waardevol is dan een vindplaats binnen een AMK-terrein.

Overige bekende archeologische vindplaatsen
Vergelijking van het bestand aan ARCHIS-waarnemingen met de vindplaatsen die op de FAMKE zijn opgenomen, leert dat niet alle vindplaatslocaties op de ‘Steentijdkaart’ van de FAMKE te herleiden zijn tot ARCHIS-waarnemingen. De FAMKE toont meer vindplaatsen. Uit de bronnenkaart valt af te leiden om welke vindplaats-‘stippen’ het gaat. Vermoedelijk hebben deze voor het merendeel betrekking op vuursteenvindplaatsen die ontdekt zijn door amateurarcheologen en verder op al tientallen jaren bekende vindplaatsen die bijvoorbeeld in Jager & Van Ginkel (2005) genoemd zijn.

Een catalogus van alle archeologische vindplaatsen die in de gemeente aangetroffen zijn, waaruit duidelijk blijkt wat er op de bekende vindplaatsen is aangetroffen en wat van de vondstcontext bekend is, is wenselijk.

Cultuurhistorische elementen

Omdat de archeologie van de (Late) Middeleeuwen en Nieuwe tijd onlosmakelijk verbonden is met de cultuurhistorie, moet ook aandacht besteed worden aan cultuurhistorische elementen. Zo geven de bewoningslinten die uit historisch kaartmateriaal af te leiden zijn, tevens de zones aan die voor nederzettingen uit de Late Middeleeuwen het meest kansrijk zijn, terwijl bijvoorbeeld oude kerkhoven de locaties van middeleeuwse kerken verraden.
Bij de analyse van de historische kaarten zijn objecten en terreinen geïnventariseerd waarvan nog resten in de bodem aanwezig kunnen zijn. Het gaat onder andere om boerderijplaatsen, kerken/ begraafplaatsen, stinzen/states en buitenplaatsen, schansen, bruggen, molens en dijken. In elk geval boerderijplaatsen en stinzen/states en buitenplaatsen (en kloosters en kloosterterreinen, die in de gemeente niet voorkomen) moeten volgens de provincie opgevat worden als archeologische monumenten in de zin van de Monumentenwet 1988 (zie de toelichting bij de Cultuurhistorisch Kaart Fryslân/CHK2 in http://www.fryslan.nl/chk).
Bij het karteren van deze elementen zijn vooral de kadastrale minuutplans van circa 1832 gebruikt (zoals verwerkt in de CHK2). Dit zijn de vroegste betrouwbare en voldoende gedetailleerde kaarten die voor het gehele gemeentelijke grondgebied beschikbaar zijn. De inventarisatie van cultuurhistorische elementen is (voor sommige aspecten meer dan voor andere) aangevuld met gegevens die afgeleid zijn van de kaart van Schotanus à Sterringa uit circa 1692, de kaarten van Huguenin (1819-1829), Eekhoff (ca. 1845) en de Topografische Militaire Kaart uit omstreeks1850.

3.2 De landschappelijke onderlegger (kaartbijlage 2)

De basispremisse voor een archeologische verwachtingskaart (waarop in § 3.3. nader wordt ingegaan) is dat er een relatie bestaat tussen vindplaatslocaties, met name die van nederzettingen (tijdelijke of permanente woonlocaties) en specifieke elementen in het landschap. Om te komen tot een verwachtingskaart is het dus zaak zo gedetailleerd mogelijk vat te krijgen op het landschap. Daarvoor is gebruik gemaakt van de volgende bronnen:
- de bodemkaart, schaal 1:50.000 (Stiboka, 1988);
- bodemkaarten. schaal 1:10.000 (Van de Akker, 1966; Hamming, 1959; Makken & Rutten, 1971; Kamping, Kiestra & Rutten, 1978);
- de geomorfologische kaart (www.archis2.nl);
- het Actueel Hoogtebestand Nederland (AHN);
- de kadastrale minuut van 1832.

De gecombineerde gegevens zijn samengebracht op één kaart: de ‘landschappelijke onderlegger’ (kaartbijlage 2: de basis voor de verwachtingskaart). Op de landschappelijke onderlegger zijn behalve de topografie ook de bekende ARCHIS- en FAMKE-vindplaatsen geprojecteerd, om een idee te krijgen van de relatie tussen archeologie en landschap.

Het landschap in de gemeente valt globaal uiteen in twee hoofdcategorieën:
- het ‘afgedekte gebied’: het aaneengesloten veengebied en de beekdalen, waarin het pleistocene zand (over het algemeen dekzand) afgedekt is door jongere lagen;
- het ‘dekzandgebied’, waar over het algemeen het dekzand aan het oppervlak ligt.

In beide gebieden is een breed scala aan landschappelijke elementen te vinden (zie de legenda van kaartbijlage 2). Op deze kaart zijn tevens terreinen gemarkeerd waarvan bekend is dat zij:
- in het verleden zijn opgehoogd, wat potentieel gunstig kan zijn voor het archeologisch bodemarchief omdat dit hierdoor van een afdekkende buffer is voorzien;
- afgegraven zijn, maar waarvan niet vaststaat dat de kans op intacte archeologische waarden verkeken is;
- zo diep afgegraven zijn, dat niet aannemelijk is dat (intacte) archeologische waarden nog aanwezig zijn.

3.3 De archeologische verwachtingskaart voor de periode Steentijd-Bronstijd (kaartbijlage 3)

Een archeologische verwachtingskaart is een grafische weergave van een archeologisch verwachtingsmodel, dat gebaseerd is op het eerder genoemde principe dat archeologische resten niet willekeurig over een gebied zijn verspreid, maar gerelateerd zijn aan bepaalde landschappelijke kenmerken of eigenschappen (Van Leusen & Kamermans, 2005). Dit is af te leiden uit bekende archeologische vindplaatsen, vooral uit de (wijdere) omgeving, maar de gegevens uit de gemeente zelf spreken de globale trends niet tegen. Die locatievoorkeuren verschuiven overigens in de loop van de tijd. Zo vertoefden jagers-verzamelaars uit het Mesolithicum graag op hoge en droge locaties nabij water (drink- en viswater), bij voorkeur op overgangszones tussen diverse landschapstypen zodat een breed scala aan exploitatiemogelijkheden in de directe omgeving voorhanden was. Voor een gemeenschap uit het Neolithicum of de Vroege Bronstijd waren behalve hoge en droge gronden vlakbij gebieden met goede jacht-, vis- en verzamelmogelijkheden ook goede akkergronden essentieel: voldoende grote gebieden, niet te droogtegevoelig en niet te nat.
Op een archeologische verwachtingskaart wordt de verwachte dichtheid aan archeologische vindplaatsen (met name nederzettingsterreinen) weergegeven. Hoe hoger de verwachte dichtheid is, hoe hoger de archeologische verwachting. Daarbij worden drie hoofdcategorieën onderscheiden: zones met een lage, middelhoge en hoge archeologische verwachting. De zones met uiteenlopende verwachte dichtheden worden in verschillende kleuren weergegeven. De contouren van de verwachtingszones zijn te herleiden tot de landschappelijke onderlegger (vergelijk kaartbijlage 2).

Het archeologische verwachtingsmodel voor de Steentijd-Bronstijd
Jagers-verzamelaars gaven voor hun tijdelijke kampementen de voorkeur aan hoogten nabij water; niet alleen waterlopen, maar ook vennen en pingoruïnes (natuurlijke depressies die in de ijstijden ontstaan zijn en lange tijd water hebben bevat).[1] Maar ook op minder geprononceerde locaties langs oevers werden jachtkampen ingericht. Bij (tijdelijke) nederzettingen op zulke plekken moet

[1] Vennen, pingoruïnes en door de mens gegraven poelen (drenkplaatsen voor vee) worden vaak aangeduid onder de verzamelnaam ‘dobben’ omdat zij zonder nader onderzoek zelden van elkaar te onderscheiden zijn. Poelen (drenkplaatsen voor vee) zijn doorgaans vrij recent en cultuurhistorisch en landschappelijk wèl, maar archeologisch niet interessant. De vennen en pingoruïnes, natuurlijke depressies met drinkwater voor mens en dier, zijn archeologisch en archeobotanisch van belang. Zij waren aantrekkelijk voor jagers-verzamelaars, vooral in het Laat Paleolithicum en het Vroeg Mesolithicum. Die sloegen hun kampementen in de directe nabijheid ervan op. Uit gegevens van elders blijkt dat pingoruïnes in latere perioden ook gebruikt zijn als offerplek. Dankzij hun opvulling met organische afzettingen, zoals veen waarin stuifmeel en botanische macroresten goed bewaard gebleven zijn, fungeren vennen en pingoruïnes als archeobotanisch archief voor het omringende landschap, waar zulke afzettingen ontbreken of veel minder dik en jonger zijn. Via dit archief is bijvoorbeeld prehistorisch menselijk handelen te achterhalen, voor zover dit zijn weerslag heeft gehad op de vegetatie in de omgeving. Zo kan het vegetatiebeeld wijzen op naburige prehistorische ontginningen en akkertjes.

ook rekening gehouden worden met de aanwezigheid van archeologisch afval in de aangrenzende moerassige laagte. Bij vroege landbouwers, waarvoor vissen, jagen en verzamelen nog belangrijke activiteiten waren, waren dergelijke locaties nog steeds in trek. Verderop, op de wat hogere en vlakke terreingedeelten maar nog steeds relatief dicht bij open water, lagen de nederzettingen en het akkerland (met graven in de nabijheid). Of destijds ook verder van water vandaan nederzettingen hebben gelegen, is onvoldoende bekend.

Het is niet uitgesloten dat op de hoge, droge gronden in het (zuid)oosten van de gemeente, inclusief de hoge gronden die verder van de waterlopen vandaan liggen, akkercomplexen, nederzettingen en graven van gevorderde landbouwers (Midden en Late Bronstijd) voorkomen.

Een bijzondere categorie archeologische vindplaatsen/vondsten vormen de offergaven (rituele deposities van geïsoleerde objecten, maar ook wel van meerdere objecten bij elkaar) en allerlei andere archeologische verschijnselen die met name in beekdalen te verwachten zijn, zoals visvangstinstallaties (visweren) en kano's. Deze zijn niet op te sporen met het gebruikelijke (betrekkelijk grofmazige) archeologische vooronderzoek, dat in feite afgestemd is op nederzettingsterreinen. In de beekdalen zijn prehistorische, doorwaadbare oversteekplaatsen (voorden) te verwachten. Vaak versmalt een beekdal zich ter plaatse van een voorde.[2]

Vertaling naar kaartbeeld
Op grond van deze verwachting is een hoge archeologische verwachting voor nederzettingen toegekend aan de koppen en zandruggen in het landschap en met name de koppen en ruggen vlakbij water (dekzandkopjes in het beekdal; in de beekdalen en op de randwallen die rond sommige pingoruïnes te vinden zijn). In het zandgebied zijn deze hoogten bekend (dekzandruggen en -koppen); in het afgedekte gebied geldt dit vooralsnog alleen voor de grootste en hoogste koppen en ruggen, maar de nog onbekende kleinere kunnen archeologisch minstens zo interessant zijn. Hier zijn nog tal van zulke kansrijke locaties onontdekt. Daarom geldt voor dit afgedekte gebied (beekdalbodems; veenvlakte met dekzandvlakte in ondergrond; veenvlakte met dekzandkoppen en -ruggen in de ondergrond) als verwachting 'potentieel middelhoog/hoog'. Een middelhoge archeologische verwachting is toegekend aan een zone van 250 m in ooit redelijk gedraineerde gebieden langs de beekdalen (dekzandflanken bedekt met veen en, waar dit landschapselement ontbreekt, de dekzandvlakte). Daar kunnen behalve kampementen op 'vlakkere' locaties dichtbij water, wat verder van het water vandaan de akkers en nederzettingen van vroege landbouwers liggen. Een middelhoge archeologische verwachting is ook toegekend aan de hoge gronden (dekzandvlakten, stuwwallen) in het (zuid)oosten van de gemeente, vanwege mogelijke resten uit de Midden en Late Bronstijd. Voor de overige hoge gronden (dekzandvlakten) zijn te weinig gegevens voorhanden om er een verwachting aan te verbinden. Aan deze gebieden is een 'onbepaalde archeologische verwachting; toegekend.

[2] Voorden zijn dikwijls te herkennen aan onder meer bodemverstevigingen van hout of veldkeien, (veel jongere) wegen en de samenkomst van (middeleeuwse) karrensporen (die in het algemeen door moderne bodembewerkingen zijn uitgewist), clustering van grafheuvels en door concentraties aan offervondsten en afval. Voorden zijn niet zelden in de Nieuwe tijd overbrugd en regelmatig ook te herkennen aan schansen (uit de 16e t/m late 18e eeuw) die vlakbij werden aangelegd om deze overgangen (strategische plaatsen) te beschermen/beheersen.

Een lage archeologische verwachting geldt voor gebieden waarvoor prehistorische bewoning niet zo voor de hand ligt: slecht gedraineerde laagten in het zandgebied (dalvormige laagten met restveen of zonder veen; droogdalen; dekzandlaagten met restveen) en slecht gedraineerde gebieden waar het keileem (bijna) tot het maaiveld reikt (grondmorenewelvingen aan de oppervlakte; dekzandvlakte met ondiep keileem).
Vanzelfsprekend geldt voor de bekende vindplaatsen, locaties waar in het verleden al vondsten uit de periode Steentijd t/m Bronstijd zijn gedaan en die ook op kaartbijlage 3 zijn weergegeven, een hoge archeologische verwachting; dat geldt ook voor de (mogelijke) dobben. Op kaartbijlage 3 is met een attentieraster de zone aangeduid waar beekdalfenomenen te verwachten zijn. Dit kan alleen maar zeer globaal gedaan worden. Voor de hand liggende voorde-locaties zijn op vergelijkbare wijze met een attentieraster aangegeven.

3.4 De archeologische verwachtingskaart voor de periode IJzertijd en later (kaartbijlage 4)

Voor de Vroege en Midden IJzertijd bestaat een kans op de aanwezigheid van nederzettingen en de bijbehorende akkers en grafvelden (urnenvelden en grafheuvels) op de grotere dekzandplateaus in het oostelijke deel van de gemeente (met name in de omgeving van Boekelte, Rijsberkampen en Zandhuizen), evenals in de randzone langs de stuwwal en op de flank ervan. Of hier ook in de periode Late IJzertijd t/m Vroege Middeleeuwen kon worden gewoond, is onduidelijk. In het veengebied (op drogere locaties) kunnen huisplaatsen (vlaknederzettingen) uit de IJzertijd voorkomen. Ook in de Vroege en Volle Middeleeuwen kan gewoond zijn op het veen, bijvoorbeeld op veenterpjes die ruimte boden aan een enkele huisplaats. Grootschalige ontginningen van het veenlandschap begonnen in de Volle Middeleeuwen. Die hebben hoofdzakelijk het karakter gehad van ontginningslinten, waarlangs de bewoning zich concentreerde. Algemeen wordt aangenomen dat de oudste ontginningslinten nabij de beekdalen lagen. Als gevolg van ontwatering via ontginningssloten oxideerde het veen, waardoor het maaiveld in het ontgonnen gebied lager kwam te liggen en het er al spoedig te nat werd. Hierdoor werd men gedwongen de huisplaatsen te verplaatsen naar hoger gelegen gebieden, verder van de beekdalen af. Uiteindelijk was als gevolg van ontwatering zoveel veen geoxideerd, dat de hogere delen van het voormalige dekzandlandschap aan het maaiveld kwamen te liggen. Daar kon in de loop van de Late Middeleeuwen weer op zand worden gewoond. Onlangs is (elders in Friesland) gebleken dat in de Volle Middeleeuwen ook gewoond is op/boven hoge zandkoppen en -ruggen nabij waterlopen. Het ziet ernaar uit dat dergelijke zandkoppen en -ruggen bij de hierboven beschreven ontginningen als eerste woonlocaties kunnen hebben gediend.
In het oosten van de gemeente is op de dekzandplateaus sprake van een ander middeleeuws nederzettingstype, zoals ook bekend is van Drenthe. Het gaat om een nederzettingstype dat het karakter heeft van een esdorp, met de behuizingen aan de rand van de gemeenschappelijke akkergronden. Misschien zijn onder de esdekken (met bemeste plaggen opgehoogde akkers) aldaar nog resten aanwezig van hun voorlopig hypothetische vroeg-middeleeuwse voorgangers.
Aangenomen is dat met de nu bekende en vermoede ontginningslinten, met de esachtige nederzettingen in het oosten van de gemeente en met de op historische kaarten afgebeelde cultuurhistorische elementen het bewoningsbeeld voor de Late Middeleeuwen en Nieuwe tijd al redelijk

compleet is. De meest voor de hand liggende locaties van voormalige ontginningslinten zijn op de kaartbijlagen 1, 4 en 6 aangegeven. Mogelijk is met aanvullend archiefonderzoek meer inzicht te krijgen in de locaties ervan.

Vertaling naar kaartbeeld
Aan het veengebied (ongeacht de eventuele zandkoppen en -ruggen in de ondergrond) is op grond van het bovenstaande model een lage tot middelhoge archeologische verwachting voor nederzettingen uit de IJzertijd en Vroege Middeleeuwen gegeven. Aan de gebieden hierin die samenvallen met (vermoede) ontginningslinten en verspreide bewoning uit de Late Middeleeuwen en Nieuwe tijd, bekend van historische kaarten, is een hoge archeologische verwachting gegeven. De bekende elementen zijn steeds omgeven door een bufferzone waarvan de omvang afhankelijk is van de specifieke categorie; in de directe omgeving is de kans op de aanwezigheid van voorgangers het grootst. Aan de dekzandflanken bedekt met veen is een lage archeologische verwachting toegekend; dit restveen bevat vermoedelijk geen niveaus meer die relevant zijn voor deze periode. Het is niet uit te sluiten dat hierin nog een enkel diep ingegraven grondspoor bewaard gebleven is.
Aan de dekzandgebieden (en de overige landschapselementen hierin) die in het westen van de gemeente liggen, is een lage archeologische verwachting toegekend. Hier zijn de relevante niveaus (veen) voor IJzertijd en Vroege Middeleeuwen verdwenen. Voor de locaties daarbinnen met (vermoede) ontginningslinten en andere bewoningsresten die bekend zijn van historische kaarten, geldt een hoge archeologische verwachting. Aan dekzandkoppen en -ruggen in de nabijheid van de Tjonger en Linde is eveneens een hoge archeologische verwachting toegekend, omdat hierop de nederzettingen uit de Volle Middeleeuwen worden vermoed, van waaruit het veenlandschap ontgonnen is. Aan de dekzandgebieden in het (zuid)oosten van de gemeente, die hoger liggen, is een middelhoge archeologische verwachting toegekend omdat daar in de IJzertijd deels zeker en deels vermoedelijk nog direct op het zand gewoond kon worden. Daarbij moet gezegd worden dat de toewijzing van dekzandplateaus die in de IJzertijd wel en mogelijk nog niet met veen bedekt waren, arbitrair is. Alle laagten binnen die hoger gelegen dekzandgebieden moeten toen ongunstig geweest zijn voor bewoning; hiervoor geldt daarom een lage archeologische verwachting. Aan de gebieden hierbinnen waar, gelet op historische kaarten, vanaf de late Middeleeuwen gewoond werd, is weer een hoge archeologische verwachting gegeven.

Ook voor de periode IJzertijd en later verdienen de beekdalen (vanwege de eerder genoemde typische beekdalfenomenen die er te verwachten zijn, zoals beschoeiingen, vaartuigen en fuiken) en daarbinnen de voorden wederom speciale aandacht. De desbetreffende gebieden zijn als attentiezone in de verwachtingskaart verwerkt.

3.5 Archeologische kwaliteit: bodemverstoringen en hun verwachte effect op het bodemarchief

In de voorafgaande paragrafen was de invalshoek de mate van geschiktheid voor archeologische bewoning van de verschillende delen van het landschap; met andere woorden: de verwachte dichtheid aan vindplaatsen. Het betreft daarbij dus in feite een *kwantitatieve* archeologische

verwachting. Voor een inschatting van het potentieel van het gemeentelijk bodemarchief is echter niet alleen die kwantitatieve verwachting bepaald, maar ook door de *kwalitatieve* archeologische verwachting. Deze laatste richt zich op de mate van aantasting van het voor een bepaalde archeologische periode relevante bodemniveau; een indirecte aanwijzing voor wat vermoedelijk nog over is van de hierin te verwachten archeologische waarden.

De verwachte kwaliteit van de relevante niveaus voor de Steentijd-Bronstijd
De kwaliteit van de archeologische waarden in het met veen afgedekte gebied zal goed zijn. Hier is bijvoorbeeld ook een redelijke kans dat vergankelijk materiaal (zoals onverbrand bot, hout, gewei, leer, zaden, enz.) in en onder het veen nog bewaard gebleven is. Vergankelijk materiaal vormt een belangrijke bron om bijvoorbeeld de bestaanseconomie te reconstrueren. Door de bufferende werking van de afdekkende veenlaag is het voormalige maaiveld uit de Steentijd beschermd gebleven.

Een aanzienlijk deel van het veen is afgegraven als gevolg van turfwinning. De consequenties voor de periode Steentijd-Bronstijd zijn er niet of nauwelijks, aangezien daarbij het onderliggende dekzandlandschap, het loopvlak tijdens (een deel van) de Steentijd, hoogstwaarschijnlijk niet vergraven is.
De kwaliteit van het zandgebied daarentegen zal minder goed zijn. Door blootstelling aan de lucht zal vergankelijk materiaal in de grond grotendeels of geheel vergaan zijn. Als gevolg van langdurige bewoning en intensief, vooral agrarisch grondgebruik, zullen hier veel archeologische vindplaatsen aangetast zijn. Hierdoor zal het voormalige maaiveld en het rijkste vondstenniveau dikwijls omgezet (dat wil zeggen, opgenomen in de bouwvoor) of verdwenen zijn. Regelmatig zullen de dieper ingegraven grondsporen (grafkuilen, paalkuilen) echter nog wel aanwezig zijn, zodat bijvoorbeeld huisplattegronden nog te reconstrueren kunnen zijn. Daar waar in het zandgebied grond is opgebracht, is wel nog een buffer voorhanden die het onderliggende, archeologisch relevante niveau enigszins beschermt. Dit is het geval in gebieden met enkeerdgronden (die in Noord-Nederland naar aangenomen wordt vanaf de 16e eeuw zijn ontstaan) en met laarpodzolbodems (die vermoedelijk ontstaan zijn in de 18e en 19e eeuw) alsmede in later opgehoogde terreinen.
Binnen het zandgebied zijn enkele honderden percelen in meer of mindere mate verstoord door ontgravingen en egalisaties (zie kaartbijlage 4). In geval van diepe ontgravingen is de kans op niet-verplaatste, bewaard gebleven archeologische resten zeer klein. Bij minder diepe verstoringen bestaat de kans dat een substantieel deel van de dieper ingegraven grondsporen nog aanwezig is en in het gunstigste geval zelfs nog een restant van het niveau met de meeste vondsten. In geval van egalisaties is de archeologische informatie op de voormalige hoogste delen opgeruimd, maar de flanken kunnen nog intact zijn. Of archeologisch onderzoek op dergelijke percelen nog zinvol is, hangt dus behalve van de mate van verstoring ook af van de specifieke landschappelijke situatie aldaar.

De verwachte kwaliteit van de relevante niveaus voor de IJzertijd en later
De oxidatie van het veenlandschap en de omvangrijke turfwinning hebben geleid tot aanzienlijke vernietiging van de niveaus die voor de periode IJzertijd en later relevant zijn. Latere ontgravingen en egalisaties komen daar nog bij (zie kaartbijlage 5).

In het veengebied zijn alleen buiten de gebieden waar turfwinning en andere ontgravingen heb ben plaatsgevonden misschien nog door jonge veengroei overdekte middeleeuwse veenterpjes te verwachten, voor zover deze niet als gevolg van oxidatie zijn verdwenen. De kans hierop wordt echter klein geacht. De kans dat zich hier oudere en daardoor dieper gelegen, door veen afgedekte vlaknederzettingen bevinden, is wat groter.
Van middeleeuwse veenterpjes en van vlaknederzettingen uit de IJzertijd die op het veen lagen in de gebieden waar tegenwoordig weer het dekzand weer aan de oppervlakte ligt of waar alleen nog maar een dun veenrestantje boven het zand te vinden is, is waarschijnlijk niets meer bewaard gebleven, met mogelijke uitzondering van de basis van zeer diep reikende grondsporen zoals waterputten. De kans dat dergelijke grondsporen ontdekt worden, behalve bij grootschalige bodemontsluitingen, is gering. Er is meer kans op bewaard gebleven resten van nederzettingen uit de IJzertijd en Middeleeuwen op de hogere (zand)gronden, voor zover de bodem hier niet al te veel is verstoord: met name daar waar het dekzand is afgedekt met enkeerdgronden en waar laarpodzolen voorkomen.
De kans dat van latere bewoning uit de Late Middeleeuwen en (Vroege) Nieuwe tijd nog resten bewaard gebleven zijn, is aanwezig, behalve op percelen die diep ontgraven zijn. Die resten zijn met name te verwachten in gebieden en op locaties die op historische kaarten zijn aangegeven (zie de bronnenkaart) en dikwijls nog steeds bewoond zijn. Die latere bewoning kan zowel voor aantasting of vernietiging als voor buffering (afdekking) van deze jongere archeologische waarden gezorgd hebben.

4 De archeologische advieskaarten

De archeologische advieskaart is om praktische redenen onderverdeeld in twee kaarten: een kaart voor de periode Steentijd-Bronstijd (kaartbijlage 5) en een kaart voor de periode IJzertijd en later (kaartbijlage 6), net zoals gedaan is voor de FAMKE (waarin overigens de Nieuwe tijd niet verwerkt is). Deze gemeentelijke archeologische advieskaarten zijn te beschouwen als een verdieping ten opzichte van de FAMKE (versie 2012). Op deze advieskaarten is anders dan op de FAMKE tevens rekening gehouden met grotere, diepe verstoringen: de desbetreffende terreinen/terreingedeelten (voor zover bekend) zijn van archeologisch onderzoek vrijgesteld.
De verwachtingszones van de verwachtingskaarten vormen het uitgangspunt bij het opstellen van de archeologische (onderzoeks)adviezen. Daarbij is met zowel de kwantitatieve als de kwalitatieve archeologische verwachtingen rekening gehouden. Zij zijn op de advieskaarten vertaald naar zones met uiteenlopende onderzoeksadviezen. Deze adviezen volgen de FAMKE-systematiek. Voor een nadere uitleg ervan en voor de daaraan gekoppelde onderzoekseisen wordt verwezen naar de FAMKE (http:/www.fryslan.nl/famke; zie ook ‘Verantwoording bestanden’ in http:/www.fryslan.nl/chk).

Er zijn enkele adviezen die (nog) niet in de FAMKE zijn ondergebracht of daarvan afwijken:

1. Voor de gebieden die vallen binnen het attentieraster ‘beekdal’ wordt geadviseerd bij het onderzoek ook een antwoord te verlangen op de volgende onderzoeksvraag: Is in het plangebied sprake van beekdalafzettingen? Indien dit het geval is, is (eventueel) verder archeologisch onderzoek maatwerk onder meer afhankelijk van de aard en de omvang van de voorziene bodemingrepen en de praktische (on)mogelijkheid om daarbij archeologische waarnemingen te kunnen doen.
2. Voor onderzoek naar vindplaatsen in het dekzandgebied moet naast de onderzoekeisen die de FAMKE voorschrijft, een archeologische oppervlaktekartering uitgevoerd worden gericht op bodemontsluitingen en bij voorkeur op versgeploegde en schoongeregende akkers; deze voor de vondstzichtbaarheid gunstige omstandigheden zijn natuurlijk dikwijls niet voorhanden.
3. Voor (mogelijke) dobben is conform de FAMKE-systematiek op de advieskaart een bufferzone van 50 m aangehouden (om mogelijke onzuiverheden in de kartering van de begrenzingen op te vangen). Op grond van de bevindingen elders met betrekking tot deze bufferzone kan voor het veldonderzoek gericht op dobben die bufferzone beperkt worden tot 25 m.

4.1 Gebruik van de advieskaarten (kaartbijlagen 5 en 6)

De advieskaarten worden geraadpleegd bij voorziene bodemingrepen in het kader van een aanvraag voor een omgevingsvergunning of een bestemmingsplanwijziging. In geval van een bestemminsplanwijziging geldt de omvang van het plangebied als onderzoeksgebied. In geval van een omgevingsvergunningsaanvraag geldt dat het archeologische onderzoeksgebied overeenkomt met de locaties waar bodemingrepen zullen worden uitgevoerd. Voor bodemsaneringen of ontgrondingen (waarvoor niet de gemeente, maar de provincie of soms het Rijk de bevoegde overheid is) geldt de oppervlakte van het te ontgraven gebied als de ingreep.

De gemeente/de initiatiefnemer dient voor een omgevingsvergunningsaanvraag/plangebied altijd te bepalen of archeologisch onderzoek daadwerkelijk nodig is, ook al lijken de advieskaarten en het bestemmingsplan dit op het eerste gezicht aan te geven. Er zijn namelijk vrijstellingsgrenzen.

1. *Wat is de omvang van het plangebied? Valt de bodemingreep binnen de algemene vrijstellingsgrens? Zo ja, dan is geen archeologisch onderzoek nodig.*
   Er geldt een algemene vrijstelling voor bodemingrepen kleiner dan 50 m^2.

N.B.: deze ondergrens geldt *niet* voor archeologische rijksmonumenten (wettelijk beschermde monumenten). Hoewel er momenteel nog geen archeologische rijksmonumenten in de gemeente liggen, is niet uit te sluiten dat in de toekomst wel terreinen als zodanig zullen worden aangewezen. In principe is binnen een archeologisch rijksmonument geen enkele bodemingreep, hoe klein ook, toegestaan. Voor rijksmonumenten is het rijksoverheid (de Rijksdienst voor het Cultureel Erfgoed; zie § 3.1) de bevoegde instantie. Indien de Rijksdienst voor het Cultureel Erfgoed besluit de gewenste bodemingrepen te gedogen, legt zij meestal dwingende voorwaarden en uitvoeringsbepalingen op (zie http:/www.cultureelerfgoed.nl/archeologie/archeologie/vergunningen/monumentenvergunning).

2. *Welke onderzoeksadviezen gelden voor welke gedeelten van het plangebied, zowel voor de periode Steentijd- Bronstijd als voor de periode IJzertijd en later?*
   - Ook voor deze afzonderlijke advieszones gelden vrijstellingsgrenzen.
   - Indien uit een rapport of uit andere stukken (te overleggen door de initiatiefnemer) in redelijkheid blijkt dat een terrein in het verleden zo diep verstoord is dat geen archeologie meer te verwachten is, kan de gemeente besluiten tot vrijstelling van archeologisch onderzoek voor het desbetreffende gedeelte van het plangebied.
   - Het is wenselijk te noteren voor welke delen van het plangebied welke typen onderzoek voor welke perioden nodig zijn. De onderzoeksadviezen voor *beide* perioden dienen te worden opgevolgd. Het is dus zaak altijd zowel kaartbijlage 5 als kaartbijlage 6 te raadplegen! Hoe groter het plangebied, hoe groter de kans op meer typen onderzoek per periode. De specifieke onderzoekseisen die bij de verschillende advieszones horen, zijn te vinden in de toelichting van de FAMKE (zie http:/www.fryslan.nl/famke).

3. *Is in (een deel van) het plangebied al eerder archeologisch onderzoek uitgevoerd, zodat nieuw onderzoek eventueel (gedeeltelijk) kan vervallen?*
   Op de bronnenkaart zijn de gebieden afgebeeld waar (voor zover bekend) al archeologisch onderzoek heeft plaatsgehad.

N.B.: archeologisch onderzoek moet aangemeld worden in ARCHIS (zie § 3.1); de desbetreffende archeologische uitvoerder is daartoe verplicht. Gemiddeld om het half jaar wordt ARCHIS geactualiseerd.

4. *Is gelet op de onderzoeksadviezen en de bijbehorende vrijstellingen archeologisch onderzoek nodig?*
   - Dikwijls zal nu alsnog blijken dat gelet op de omvang van het plangebied geen archeologisch onderzoek nodig is. Een voorbeeld: voor een bepaald plangebied is voor de periode Steentijd-Bronstijd het advies 'karterend onderzoek 2' (bij ingrepen groter dan 2.500 m^2). Voor de periode Middeleeuwen is het advies 'karterend onderzoek 3' (bij ingrepen groter dan 5.000 m^2). Omdat het plangebied in dit voorbeeld kleiner is dan 2.500 m^2, hoeft geen archeologisch onderzoek uitgevoerd te worden. Zou dit plangebied echter 2.800 m^2 groot geweest zijn, dan moet archeologisch onderzoek worden uitgevoerd, maar hoeven alleen de richtlijnen voor karterend onderzoek 2 voor de periode Steentijd-Bronstijd gevolgd te worden.
   - Als archeologisch onderzoek nodig is, dient dit te worden uitgevoerd door een gespecialiseerd bedrijf dat over een opgravingsvergunning beschikt. Zo'n bedrijf zal overigens ook zelf aan de hand van de advieskaarten controleren welk type onderzoek uitgevoerd moet worden.

   De bevindingen van het archeologisch onderzoek worden vastgelegd in een rapport. Dit rapport maakt deel uit van de stukken die ingediend moeten worden bij een aanvraag voor een wijziging van het bestemmingsplan of een aanvraag voor een omgevingsvergunning.

N.B.: de onderzoeksresultaten kunnen aanleiding geven voor verder archeologisch onderzoek of voor bijzondere maatregelen. Zo kan in het geval van een behoudenswaardige archeologische vindplaats een omgevingsvergunning verleend worden op voorwaarde van de uitvoering van (verder) archeologische onderzoek (een opgraving of een archeologische begeleiding, inclusief de uitwerking en rapportage) of op voorwaarde van de uitvoering van specifieke beschermende maatregelen om (een deel van) een archeologische vindplaats te beschermen. De gemeente kan in de omgevingsvergunning opnemen dat pas begonnen mag worden met de uitvoering van de werken na ontvangst van het evaluatierapport (een verplicht onderdeel van de werkzaamheden na de veldwerkfase van een opgraving of begeleiding) en het bewijs van aanbesteding van de daarop gebaseerde uitwerking en rapportage.

Ongeacht of er wel of geen onderzoeksvrijstelling geldt: als archeologische vondsten en/of grondsporen worden gedaan of opgemerkt, heeft men de plicht dit te melden bij de gemeente. Deze verplichting is opgenomen in de Monumentenwet.

Literatuur

Akker, A.M. van de, 1966. *De bodemgesteldheid van het ruilverkavelingsgebied Oldelamer*. Stiboka, Wageningen.

Fokkens, H., 1991. *Verdrinkend landschap. Archeologisch onderzoek van het westelijk Fries-Drents Plateau.* Dissertatie Universiteit van Groningen, Groningen.

Hamming, C. 1959. *De bodemgesteldheid van een deel van het ruilverkavelingsgebied Linde-Zuid.* Stiboka, Wageningen.

Jager, S.W., 1988. Een inventarisatie van archeologische elementen ten behoeve van het intentie-programma bodembeschermingsgebieden in de provincie Friesland. *RAAP-rapport* 27. Stichting RAAP, Amsterdam.

Jager, S.W., 1989. Niet-zichtbare archeologische elementen in de provincie Friesland: een revisie van de huidige overzichtskaart. *RAAP-rapport* 33. Stichting RAAP, Amsterdam.

Jager, S.W. & E.J. van Ginkel, 2005. *Archeologie van de Stellingwerven. Rendierjagers, boeren en ontginners in het stroomgebied van Tjonger en Linde.* Stichting Stellingwarver Schrieversronte, Assen.

Kamping, G., E. Kiestra & G. Rutten, 1978. *Ruilverkavelingsgebied de Echtener en Groote Veen-polder: de bodemgesteldheid.* Stiboka, Wageningen.

Leusen, M. van & H. Kamermans (red.), 2005. Predictive modelling for Archaeological Heritage Management: a research agenda. *Nederlandse Archeologische Rapporten* 29. Rijksdienst voor het Oudheidkundig Bodemonderzoek, Amersfoort.

Makken, H. & G. Rutten, 1971. *De bodemgesteldheid van het ruilverkavelingsgebied Midden-Tjonger.* Stiboka, Wageningen.

Stiboka, 1988. *Bodemkaart van Nederland, schaal 1:50.000. Kaartblad 16 West Steenwijk, 16 Oost Steenwijk*. Stiboka, Wageningen.

Versfelt, H.J. & M. Schroor, 2005. *De atlas van Huguenin. Militair-topografische kaarten van Noord-Nederland 1819-1829*. Heveskes Uitgevers, Groningen/Veendam.

Gebruikte afkortingen

AHN	Actueel Hoogtebestand Nederland
AMK	Archeologische Monumenten Kaart
ARCHIS	ARCHeologisch Informatie Systeem
CHK2	Cultuurhistorische Kaart Fryslân
FAMKE	Friese Archeologische Monumentenkaart Extra
KICH	Kennis Infrastructuur Cultuur Historie
MoMo	Modernisering Monumentenzorg
Wabo	Wet algemene bepalingen omgevingsrecht
Wro	Wet ruimtelijke ordening

Verklarende woordenlijst

Celtic fields
Akkercomplex uit de Late Bronstijd en IJzertijd met een regelmatig patroon en dammetjes tussen de percelen (raatakkers).

dekzand
Fijnzandige afzettingen die onder periglaciale omstandigheden voornamelijk door windwerking ontstaan zijn; de dekzanden van het Weichselien vormen in grote delen van Nederland een ‘dek’ (Saalien: Formatie van Eindhoven; Weichselien: Formatie van Twente).

dobbe
Al of niet kunstmatige depressie in gebruik als bijv. veedrinkplaats in buitendijks land of als reservoir voor bluswater.

enkeerdgronden
Dikke eerdgrond (= laag met donkere, min of meer rulle grond, met organische en anorganische bestanddelen) ontwikkeld op zandgrond onder invloed van de mens; worden ook wel essen genoemd.

esdek
Oud verhoogd bouwland, ontstaan door ophoging ten gevolge van bemesting. Voor de bemesting werden plaggen of met zand vermengde potstalmest opgebracht. De term es is gangbaar in Noord- en Oost-Nederland. In Midden-Nederland wordt gesproken van enk of eng en in Zuid-Nederland van akker of veld.

grondmorene
Het door het landijs aangevoerde en na afsmelten achtergebleven mengsel van leem, zand en stenen. De afzetting wordt vaak aangeduid als keileem.

interstadiaal
Een warmere periode tijdens een glaciaal.

keileem
Grondsoort bestaande uit een mengsel van leem, zand, grind en stenen (in het spraakgebruik gekoppeld aan het begrip *grondmorene*).

oxidatie
Reactie met zuurstof (roesten/corrosie bij metalen; ‘verbranding’ bij veen).

petgat
Ruimte tussen de legakkers of zetwallen waaruit veen is gedolven en waarin na het afgraven van het veen de bovengrond is teruggestort.

pingoruïne
De door afsmelting van een pingo ontstane depressie waaromheen vaak een wal voorkomt die is ontstaan door afglijding van de pingo’huid’.

Pleistoceen
Geologisch tijdperk dat ca. 2,3 miljoen jaar geleden begon. Gedurende deze periode waren er sterke klimaatswisselingen van gematigd warm tot zeer koud (de vier bekende IJstijden). Na de laatste IJstijd begint het Holoceen (ca. 9700 voor Chr.).

podzol
Bodem met een uitspoelingslaag (E-horizont) en een inspoelingslaag (B-horizont). Het proces van het uitlogen van de E-horizont en de vorming van een B-horizont door inspoeling van amorfe humus en ijzer wordt podzolering genoemd.

Prehistorie
Dat deel van de geschiedenis waarvan geen geschreven bronnen bewaard zijn gebleven.

schans
Aarden vestingwerk, bestaande uit een vier- of meerhoekig omwald en omgracht terrein.

stins
Fries kasteeltje of aanzienlijke hofstede uit de Late Middeleeuwen, al dan niet versterkt.

stuwwal (bekken)
Door de druk van het landijs in het Saalien opgedrukte rug van scheefgestelde preglaciale sedimenten.

toendra
Boomloze vlakte die acht à tien maanden per jaar bevroren is en in de korte zomer verandert in een moerassig gebied.

voorde
Doorwaadbare plaats in een beek of rivier.

Overzicht van tabellen en (losse kaart-) bijlagen

Tabel 1. Archeologische tijdschaal.

Bijlage 1. Catalogus van vindplaatsen (bron: ARCHIS).
Bijlage 2. Catalogus van AMK-terreinen (bron: ARCHIS).
Bijlage 3. Catalogus van onderzoeksmeldingen (bron: ARCHIS).

Kaartbijlage 1. Bronnenkaart.
Kaartbijlage 2. Landschappelijke onderlegger.
Kaartbijlage 3. Archeologische verwachtingskaart voor de periode Steentijd-Bronstijd.
Kaartbijlage 4. Archeologische verwachtingskaart voor de periode IJzertijd en later.
Kaartbijlage 5. Archeologische advieskaart voor de periode Steentijd-Bronstijd.
Kaartbijlage 6. Archeologische advieskaart voor de periode IJzertijd en later.

Bijlage 1: Catalogus van vindplaatsen (bron: ARCHIS)

RAAPcatalogusnummer 1

ARCHIS-waarnemingsnummer: 1157
toponiem: NOORDWOLDE
plaats: Weststellingwerf **RD-coörd. (X/Y):** 208300 / 545800
gemeente: Weststellingwerf **ARCHIS-ozkmgsnr:**
verwerving: luchtfoto/ remote sensing **AMK-nr:**
datum: 1975 **overige codes:**
complex: Celtic field/raatakker
datering: IJzertijd - Romeinse Tijd
toelichting: CF 205/545-1RCC In het kader van het project "Update waarnemingen met materiaalcategorie 'xxx' 2006" is ervoor gekozen om aan het complextype Celtic Fields het vondsttype 'grondspoor' toe te kennen.
literatuur: Dissertatie Bongers

RAAPcatalogusnummer 2

ARCHIS-waarnemingsnummer: 12127
toponiem: BOIJLERWEG
plaats: De Rijsen **RD-coörd. (X/Y):** 211000 / 548400
gemeente: Weststellingwerf **ARCHIS-ozkmgsnr:**
verwerving: indirect: literatuur **AMK-nr:**
datum: 9999 **overige codes:**
complex: Losse vondst(en)
datering: Neolithicum Vroeg - Bronstijd
toelichting: Stenen bijl.
literatuur: , , ,

RAAPcatalogusnummer 3

ARCHIS-waarnemingsnummer: 12128
toponiem: DE RIJSEN
plaats: Boijl **RD-coörd. (X/Y):** 210730 / 548850
gemeente: Weststellingwerf **ARCHIS-ozkmgsnr:**
verwerving: niet archeologisch: graafwerk **AMK-nr:**
datum: 9999 **overige codes:**
complex: Huisplaats, onverhoogd
datering: Middeleeuwen Laat A - Middeleeuwen Laat A
toelichting: Kogelpot, houtskool en resten van een lemen vloer met haardplaatsen, gevonden bij graafwerk voor de bouw van een veestalling op het erf van een Saksische boerderij uit de 11e-12e eeuw.
literatuur: , , ,

RAAPcatalogusnummer 4

ARCHIS-waarnemingsnummer: 12129
toponiem: RIJSBERKAMPERVELD
plaats: Rijsberkampen **RD-coörd. (X/Y):** 211500 / 547500
gemeente: Weststellingwerf **ARCHIS-ozkmgsnr:**
verwerving: niet archeologisch: graafwerk **AMK-nr:**
datum: 9999 **overige codes:**
complex: Basiskamp/-nederzetting
datering: Paleolithicum Laat B - Bronstijd
toelichting: Vuurstenen kling en onderdelen van werktuigen/gereedschappen uit het Paleolithicum Laat B aangetroogen. Als ook bijl van zandsteen of kwartsiet uit de periode Neolithicum Vroeg - Bronstijd.
literatuur: , , ,

RAAPcatalogusnummer 5

ARCHIS-waarnemingsnummer: 12130
toponiem: DE RIJSEN
plaats: Rijsberkampen **RD-coörd. (X/Y):** 210700 / 548880
gemeente: Weststellingwerf **ARCHIS-ozkmgsnr:**
verwerving: archeologisch: opgraving **AMK-nr:**
datum: 1960 **overige codes:**
complex: Huisplaats, onverhoogd
datering: Middeleeuwen Laat A - Middeleeuwen Laat B
toelichting: Onderzoek naar resten van een uit hout opgetrojkken laat-middeleeuwse boerderij. Aangetroffen zijn standsporen paarsgewijzs op onderlinge afstand van 6,5 m geplaatste posten. Daarnaast enkele kleinere lichtgebouwde vertrekken uit de 12e-13e eeuw.
literatuur: NBKNOB 196006

RAAPcatalogusnummer 6

ARCHIS-waarnemingsnummer: 22169
toponiem: DE LINDE
plaats: Noordwolde **RD-coörd. (X/Y):** 205600 / 548700
gemeente: Weststellingwerf **ARCHIS-ozkmgsnr:**
verwerving: niet archeologisch: metaaldetector **AMK-nr:**
datum: 08-1991 **overige codes:**
complex: Losse vondst(en)
datering: Nieuwe Tijd - Nieuwe Tijd
toelichting: Bijl afkomstig uit Indonesie. Datering: bronstijd. (J. Butler)Uitheemse bronzen kokerbijl met afgebroken hoekig-ovale schacht. Plat, trapeziumvormig bijllichaam met zeer brede, sterk gewelfde snede.Breedte snede: 9 cm.
literatuur: , , ,

RAAPcatalogusnummer 7

ARCHIS-waarnemingsnummer: 28968

toponiem: VINKEGA

plaats: Vinkega **RD-coörd. (X/Y):** 204000 / 543000

gemeente: Weststellingwerf **ARCHIS-ozkmgsnr:**

verwerving: niet archeologisch: metaaldetector **AMK-nr:**

datum: 1996 **overige codes:**

complex: Losse vondst(en)

datering: Middeleeuwen Vroeg - Middeleeuwen Laat

toelichting: Bronzen voorwerp bestaande uit een kop in doorsnede klaviervorm. Op de wangen gestyleerde gezichten. Onder de knop een driehoekig gevormde beugel.

literatuur: , , ,

RAAPcatalogusnummer 8

ARCHIS-waarnemingsnummer: 30364

toponiem: NH KERK

plaats: Noordwolde **RD-coörd. (X/Y):** 205900 / 544760

gemeente: Weststellingwerf **ARCHIS-ozkmgsnr:**

verwerving: archeologisch: opgraving **AMK-nr:**

datum: 1964 **overige codes:**

complex: Kerk

datering: Nieuwe Tijd A - Nieuwe Tijd B

toelichting: Aan de uit de 17e eeuw daterende NH-kerk is een laatgotische, uitbaksteen opgetrokken godshuis vooraf gegaan. Deze, vermoedelijk eerst in de eerste helft van de 16e eeuw verrezen kerk was juist even groot als de huidige en rustte op een veenplaat. Voor de tweede maal gebezigde kloostermoppen of tufsteen ontbrak, zowel in het opgaande werk als in de fundering. Bij het oudheidkundige onderzoek stuitte men in het koor op een in het vierkant gelegde, diep ingegraven verzameling zwerfkeien,waarvan de betekenis (nog) niet duidelijk is.

literatuur: , , ,

RAAPcatalogusnummer 9

ARCHIS-waarnemingsnummer: 34599

toponiem: BLESDIJKERVELD

plaats: Paasloo **RD-coörd. (X/Y):** 198230 / 537180

gemeente: Weststellingwerf **ARCHIS-ozkmgsnr:**

verwerving: niet archeologisch: onbepaald **AMK-nr:**

datum: 16-11-1991 **overige codes:**

complex: Basiskamp/-nederzetting

datering: Neolithicum - Bronstijd

toelichting: Het vuursteen is afkomstig van de top van een dekzandrug (losse vondsten),de stenen bijlen lagen zuidelijk daarvan op ongeveer 5 meter afstand.De bijlen lagen dus wat lager.De omvang van de vondstverspreiding wordt door de vinder geschat op 100x50m.,

literatuur: , , ,

RAAPcatalogusnummer 10

ARCHIS-waarnemingsnummer: 35064
toponiem: EIKENLAAN
plaats: De Blesse **RD-coörd. (X/Y):** 198340 / 537640
gemeente: Weststellingwerf **ARCHIS-ozkmgsnr:**
verwerving: niet archeologisch: onbepaald **AMK-nr:**
datum: 06-11-1992 **overige codes:**
complex: Extractiekamp/-nederzetting
datering: Neolithicum - Neolithicum
toelichting: Vuurstenen schrabber, stenen klopsteen, vuursteen afslag en stenen boor aangetroffen uit het Neolithicum.
literatuur: , , ,

RAAPcatalogusnummer 11

ARCHIS-waarnemingsnummer: 35066
toponiem: EIKENLAAN
plaats: Paasloo **RD-coörd. (X/Y):** 199130 / 538130
gemeente: Weststellingwerf **ARCHIS-ozkmgsnr:**
verwerving: niet archeologisch: onbepaald **AMK-nr:**
datum: 07-09-1992 **overige codes:**
complex: Nederzetting, onbepaald
datering: Mesolithicum Laat - Neolithicum Laat
toelichting: Materiaal afkomstig van een hellingafzetting van een stuwwal. De vondstenconcentratie bevindt zich op een langgerekte rug. Aangetroffen zijn een vuurstenen spits, vuursteen afslag, bijl, schrabber en kling. Daarnaast ook aardewerk uit het Neolithicum Laat. Bij het ploegen komt geel zand aan de oppervlakte.
literatuur: , , ,

RAAPcatalogusnummer 12

ARCHIS-waarnemingsnummer: 35312
toponiem: MARKEWEG
plaats: Blesdijke **RD-coörd. (X/Y):** 197340 / 538470
gemeente: Weststellingwerf **ARCHIS-ozkmgsnr:**
verwerving: niet archeologisch: graafwerk **AMK-nr:**
datum: 15-06-1997 **overige codes:**
complex: Depot
datering: Nieuwe Tijd A - Nieuwe Tijd B
toelichting: Munten in een pot, aangetroffen onder de vloer van een boerderij Markeweg 16, Blesdijke, tijdens de sloop van dit pand.. De munten zijn van koper en zilver. De vonst is ondergebracht bij het Penningkabinet.
literatuur: , , ,

RAAPcatalogusnummer 13

ARCHIS-waarnemingsnummer: 35338
toponiem: BLESDIJKERVELD
plaats: Blesdijke **RD-coörd. (X/Y):** 198400 / 537480
gemeente: Weststellingwerf **ARCHIS-ozkmgsnr:**
verwerving: niet archeologisch: onbepaald **AMK-nr:**
datum: 02-1997 **overige codes:**
complex: Basiskamp/-nederzetting
datering: Neolithicum - Neolithicum
toelichting: Vonsten bestaande uit een vuurstenen kling, schrabber en afslag.
literatuur: , , ,

RAAPcatalogusnummer 14

ARCHIS-waarnemingsnummer: 35372
toponiem: EIKENLAAN
plaats: Blesdijke **RD-coörd. (X/Y):** 198660 / 537920
gemeente: Weststellingwerf **ARCHIS-ozkmgsnr:**
verwerving: niet archeologisch: onbepaald **AMK-nr:**
datum: 26-10-1992 **overige codes:**
complex: Basiskamp/-nederzetting
datering: Neolithicum - Neolithicum
toelichting: Vuurstenen spits, vuurslag, schrabber, kern, klopsteen en afslag (twee emmers vol) aangetroffen die over een groot oppervlak waren verspreid. Door recent grondgebruik (akkerbouw) is de vindplaats vermoedelijk sterk aangetast.
literatuur: , , ,

RAAPcatalogusnummer 15

ARCHIS-waarnemingsnummer: 35374
toponiem: SCHOKKERSVEEN
plaats: Willemsoord **RD-coörd. (X/Y):** 201820 / 539740
gemeente: Weststellingwerf **ARCHIS-ozkmgsnr:**
verwerving: niet archeologisch: onbepaald **AMK-nr:**
datum: 18-11-1991 **overige codes:**
complex: Nederzetting, onbepaald
datering: Mesolithicum - Mesolithicum
toelichting: Vuurstenen steker, kern, schrabber en spits aangetroffen ten zuidwesten van de kruizing Ericawer/Vaartweg.
literatuur: , , ,

RAAPcatalogusnummer 16

ARCHIS-waarnemingsnummer: 37288
toponiem: SPANGAHOEKWEG
plaats: Spanga **RD-coörd. (X/Y):** 188900 / 537060
gemeente: Weststellingwerf **ARCHIS-ozkmgsnr:**
verwerving: niet archeologisch: metaaldetector **AMK-nr:**
datum: 1997 **overige codes:**
complex: Nederzetting, onbepaald
datering: Nieuwe Tijd A - Nieuwe Tijd A
toelichting: Tinnen kannetje afkomstig van een perceel nabij het rond 1850 afgebroken kerkje van Spanga.
literatuur: , , ,

RAAPcatalogusnummer 17

ARCHIS-waarnemingsnummer: 37289
toponiem: SPANGAHOEKWEG
plaats: Spanga **RD-coörd. (X/Y):** 188850 / 536980
gemeente: Weststellingwerf **ARCHIS-ozkmgsnr:**
verwerving: niet archeologisch: metaaldetector **AMK-nr:**
datum: 1997 **overige codes:**
complex: Losse vondst(en)
datering: Middeleeuwen Laat B - Nieuwe Tijd A
toelichting: Grape aangetroffen, die mogelijk duidt op oude bewoning. In 1989 zijn hier al een grape en niet nader beschreven scherven gevonden.
literatuur: , , ,

RAAPcatalogusnummer 18

ARCHIS-waarnemingsnummer: 40181
toponiem: POLDER OLDELAMER
plaats: Oldelamer **RD-coörd. (X/Y):** 189500 / 541550
gemeente: Weststellingwerf **ARCHIS-ozkmgsnr:**
verwerving: onbekend **AMK-nr:**
datum: 9999 **overige codes:**
complex: Losse vondst(en)
datering: Middeleeuwen Laat B - Nieuwe Tijd A
toelichting: In een veengebied bij Oldelamer werd een grote, nagenoeg gave kruik van Rijnlands steengoed ontdekt, die in de eerste helft van de 16e eeuw gedateerd kan worden.
literatuur: , , ,

RAAPcatalogusnummer 19

ARCHIS-waarnemingsnummer: 40184
toponiem:
plaats: Oudeschoot **RD-coörd. (X/Y):** 193600 / 549080
gemeente: Weststellingwerf **ARCHIS-ozkmgsnr:**
verwerving: niet archeologisch: baggerwerk **AMK-nr:**
datum: 9999 **overige codes:**
complex: Losse vondst(en)
datering: Bronstijd Laat - IJzertijd Vroeg
toelichting: Tussen beide bruggen is in de beddking van de Tjonger een bronzen kokerbijl aangetroffen bij het uitbaggeren van het kanaal. Voor de steel van de bijl werd een buigzame tak van eikenhout gebruikt.
literatuur: , , ,

RAAPcatalogusnummer 20

ARCHIS-waarnemingsnummer: 40190
toponiem:
plaats: De Blesse **RD-coörd. (X/Y):** 199200 / 538100
gemeente: Weststellingwerf **ARCHIS-ozkmgsnr:**
verwerving: onbekend **AMK-nr:**
datum: 1976 **overige codes:**
complex: Basiskamp/-nederzetting
datering: Mesolithicum - Neolithicum Laat B
toelichting: Diverse vuurstenen voorwerpen, waaronder een boor, spits, onderdeel van een mes, hamerbijl, schrabber en bijl.
literatuur: , , ,

RAAPcatalogusnummer 21

ARCHIS-waarnemingsnummer: 40191
toponiem:
plaats: Wolvega **RD-coörd. (X/Y):** 198210 / 537680
gemeente: Weststellingwerf **ARCHIS-ozkmgsnr:**
verwerving: onbekend **AMK-nr:**
datum: 9999 **overige codes:**
complex: Losse vondst(en)
datering: Mesolithicum - Mesolithicum
toelichting: Gevonden in het op ca.1 m boven de Allerod-laag gelegen dekzand tenzuidwesten van Wolvega, in het ruilverkavelingsgebied Linde-Zuid.
literatuur: , , ,

RAAPcatalogusnummer 22

ARCHIS-waarnemingsnummer: 40192
toponiem:
plaats: Wolvega **RD-coörd. (X/Y):** 198190 / 541780
gemeente: Weststellingwerf **ARCHIS-ozkmgsnr:**
verwerving: onbekend **AMK-nr:**
datum: 06-1965 **overige codes:**
complex: Losse vondst(en)
datering: Romeinse Tijd Midden B - Romeinse Tijd Midden B
toelichting: Gevonden op een weiland in een uitgeveend gebied aan de zuidelijke oever van de Linde. De munt is naar alle waarschijnlijkheid met terpmodder ter plaatse aangevoerd.Betreft een sestertius van Commodus (181-193), geslagen in 187/7.
literatuur: , , ,

RAAPcatalogusnummer 23

ARCHIS-waarnemingsnummer: 40193
toponiem:
plaats: De Blesse **RD-coörd. (X/Y):** 198850 / 538250
gemeente: Weststellingwerf **ARCHIS-ozkmgsnr:**
verwerving: onbekend **AMK-nr:**
datum: 1976 **overige codes:**
complex: Basiskamp/-nederzetting
datering: Neolithicum - Bronstijd Vroeg
toelichting: Vondsten gedaan op een akker waarbij de meeste in het neolithicum te dateren zijn. De vondsten bestaan uit vuurstenen spitsen, kern, schrabber en bijtel.
literatuur: , , ,

RAAPcatalogusnummer 24

ARCHIS-waarnemingsnummer: 40194
toponiem:
plaats: Boijl **RD-coörd. (X/Y):** 208540 / 547790
gemeente: Weststellingwerf **ARCHIS-ozkmgsnr:**
verwerving: niet archeologisch: graafwerk **AMK-nr:**
datum: 1932 **overige codes:**
complex: Losse vondst(en)
datering: Neolithicum - Neolithicum
toelichting: Gevonden tijdens het graven van een afwateringssloot, op een akker. Het betreft een vuurstenen bijl, eerst bekapt, daarna geslepen; min of meerspits top. Lang: 12,2cm.De bijl is niet doorboord.
literatuur: , , ,

RAAPcatalogusnummer 25

ARCHIS-waarnemingsnummer: 40195
toponiem:
plaats: Noordwolde **RD-coörd. (X/Y):** 204550 / 547100
gemeente: Weststellingwerf **ARCHIS-ozkmgsnr:**
verwerving: indirect: archief **AMK-nr:**
datum: 9999 **overige codes:**
complex: Nederzetting, onbepaald
datering: Middeleeuwen Laat - Middeleeuwen Laat
toelichting: Kogelpot en pingsdorf aardewerk aangetroffen.
literatuur: , , ,

RAAPcatalogusnummer 26

ARCHIS-waarnemingsnummer: 40198
toponiem:
plaats: Boijl **RD-coörd. (X/Y):** 209000 / 547000
gemeente: Weststellingwerf **ARCHIS-ozkmgsnr:**
verwerving: onbekend **AMK-nr:**
datum: 9999 **overige codes:**
complex: Losse vondst(en)
datering: Onbekend - Onbekend
toelichting: Stenen gereedschap in de vorm van een discus.
literatuur: , , ,

RAAPcatalogusnummer 27

ARCHIS-waarnemingsnummer: 40199
toponiem:
plaats: Boijl **RD-coörd. (X/Y):** 209000 / 547000
gemeente: Weststellingwerf **ARCHIS-ozkmgsnr:**
verwerving: indirect: onbepaald **AMK-nr:**
datum: 9999 **overige codes:**
complex: Losse vondst(en)
datering: Mesolithicum Midden - Mesolithicum Laat
toelichting: Stenen Geröllkeule, waarvan door H. de Kort in 1979 een tekening is gemaakt. Eigenaar us O.K. te Ommen.
literatuur: , , ,

RAAPcatalogusnummer 28

ARCHIS-waarnemingsnummer: 42389
toponiem: DE DRIESPRONG
plaats: Zandhuizen **RD-coörd. (X/Y):** 206500 / 547000
gemeente: Weststellingwerf **ARCHIS-ozkmgsnr:**
verwerving: niet archeologisch: graafwerk **AMK-nr:**
datum: 16-09-1999 **overige codes:**
complex: Losse vondst(en)
datering: Neolithicum - Nieuwe Tijd
toelichting: Vuurstenen voorwerp, aangetroffen in de bouwvoor bij het omvormen van grasland naar heischraal grasland.
literatuur: , , ,

RAAPcatalogusnummer 29

ARCHIS-waarnemingsnummer: 45046
toponiem: BLESDIJKERVELD
plaats: Blesdijke **RD-coörd. (X/Y):** 198300 / 537200
gemeente: Weststellingwerf **ARCHIS-ozkmgsnr:**
verwerving: archeologisch: onbepaald **AMK-nr:**
datum: 9999 **overige codes:**
complex: Graf, onbepaald
datering: Neolithicum Laat A - Neolithicum Laat B
complex: Nederzetting, onbepaald
datering: Neolithicum Midden A - Neolithicum Laat B
toelichting: Resten van bewoning en een graf van de enkelgraf cultuur aangetroffen op een akker in geel zand met een afgeschoven loodzand laag. Vondsten uit grafkuil: in geel zand lagen dicht bijeen (ca. 10%) van een Standvoetbeker met horizontale groeflijnen.
literatuur: , , ,

RAAPcatalogusnummer 30

ARCHIS-waarnemingsnummer: 47196
toponiem: VELD
plaats: Noordwolde **RD-coörd. (X/Y):** 205814 / 545246
gemeente: Weststellingwerf **ARCHIS-ozkmgsnr:**
verwerving: niet archeologisch: metaaldetector **AMK-nr:**
datum: 9999 **overige codes:**
complex: Losse vondst(en)
datering: Bronstijd - Nieuwe Tijd C
toelichting: Bronsen beitel: lengte 8 cm; breedte 4,55 cm; dikte 0,5 cm.. Vondst gedaan met metaaldetector. Vondst in eigendom R. van Rijn.
literatuur: , , ,

RAAPcatalogusnummer 31

ARCHIS-waarnemingsnummer: 47555
toponiem: Noordwolde; De Hoeve
plaats: Noordwolde
RD-coörd. (X/Y): 203958 / 544875
gemeente: Weststellingwerf
ARCHIS-ozkmgsnr:
verwerving: niet archeologisch: onbepaald
AMK-nr:
datum: 1998
overige codes:
complex: Losse vondst(en)
datering: Neolithicum Vroeg - IJzertijd Midden
toelichting: Stenen hamerbijl/
literatuur: , , ,

RAAPcatalogusnummer 32

ARCHIS-waarnemingsnummer: 55414
toponiem: Schipsloot
plaats: Wolvega
RD-coörd. (X/Y): 194800 / 544000
gemeente: Weststellingwerf
ARCHIS-ozkmgsnr:
verwerving: archeologisch: (veld)kartering
AMK-nr:
datum: 29-05-2002
overige codes:
complex: Basiskamp/-nederzetting
datering: Paleolithicum Laat - Neolithicum
toelichting: Podzol is door bodembewerking grotendeels verdwenen. Ope enkele plaatsen was een intact bodemprofiel nog aanwezig waarin houtskool aanwezig was. Resultaten verkregen uit booronderzoek en oppervlaktekartering.
literatuur: , , ,

RAAPcatalogusnummer 33

ARCHIS-waarnemingsnummer: 56215
toponiem: Rottige Meente
plaats: Nijetrijne
RD-coörd. (X/Y): 190522 / 539562
gemeente: Weststellingwerf
ARCHIS-ozkmgsnr: 6288
verwerving: archeologisch: (veld)kartering
AMK-nr:
datum: 06-05-2003
overige codes:
complex: Nederzetting, onbepaald
datering: Romeinse Tijd - Middeleeuwen Vroeg
toelichting: Tijdens het verkennende onderzoek zijn twee scherven uit de Romeinse tijd tot Vroege Middeleeuwen gevonden. Dit materiaal kan afkomstig zijn van een vroege nederzetting ter plaatse, maar kan ook van elders zijn aangevoerd met terpaarde. Er zijn geen nadere aanwijzingen voor vroegere bewoning aangetroffen, maar de aanwezigheid van archeologische grondsporen is hier niet uit te sluiten.
literatuur: Literatuur: Jelsma, J. en C. Tulp, 2003: Nijetrijne

RAAPcatalogusnummer 34

ARCHIS-waarnemingsnummer: 214690
toponiem: DOLDERSUMSE STRAAT
plaats: Boijl **RD-coörd. (X/Y):** 210680 / 547230
gemeente: Weststellingwerf **ARCHIS-ozkmgsnr:**
verwerving: niet archeologisch: onbepaald **AMK-nr:**
datum: 1960 **overige codes:**
complex: Losse vondst(en)
datering: Onbekend - Onbekend
toelichting: Slijpsteen of wetsteen van Dala-zandsteen, aangetroffen in gescheurd grasland. Lengte 20 cm; breedte 20,5 cm; dikte 8,5 cm.
literatuur: , , ,

RAAPcatalogusnummer 35

ARCHIS-waarnemingsnummer: 403721
toponiem: BRANDEMEER
plaats: Munnekeburen **RD-coörd. (X/Y):** 188500 / 542300
gemeente: Weststellingwerf **ARCHIS-ozkmgsnr:**
verwerving: archeologisch: booronderzoek **AMK-nr:**
datum: 25-03-2002 **overige codes:**
complex: Nederzetting, onbepaald
datering: Paleolithicum - Neolithicum
toelichting: Tijdens booronderzoek is houtskool en vuursteen aangetroffen. Waarschijnlijk betreft het een periferie van een nederzetting uit de Steentijd, waarvan de kern zich buiten het plangebied bevindt.
literatuur: , , ,

RAAPcatalogusnummer 36

ARCHIS-waarnemingsnummer: 405429
toponiem:
plaats: Wolvega **RD-coörd. (X/Y):** 194700 / 544150
gemeente: Weststellingwerf **ARCHIS-ozkmgsnr:**
verwerving: archeologisch: (veld)kartering **AMK-nr:**
datum: 23-05-2003 **overige codes:**
complex: Losse vondst(en)
datering: Paleolithicum - IJzertijd
toelichting: Vuurstenen kling, afslag en verbrand vuursteen.
literatuur: , , ,

RAAPcatalogusnummer 37

ARCHIS-waarnemingsnummer: 405431
toponiem:
plaats: Wolvega **RD-coörd. (X/Y):** 195050 / 544050
gemeente: Weststellingwerf **ARCHIS-ozkmgsnr:**
verwerving: archeologisch: booronderzoek **AMK-nr:**
datum: 16-05-2003 **overige codes:**
complex: Losse vondst(en)
datering: Paleolithicum - IJzertijd
toelichting: Vuursteenafslag.
literatuur: , , ,

RAAPcatalogusnummer 38

ARCHIS-waarnemingsnummer: 405443
toponiem:
plaats: Wolvega **RD-coörd. (X/Y):** 195000 / 543600
gemeente: Weststellingwerf **ARCHIS-ozkmgsnr:**
verwerving: archeologisch: (veld)kartering **AMK-nr:**
datum: 03-06-2003 **overige codes:**
complex: Extractiekamp/-nederzetting
datering: Paleolithicum - IJzertijd
toelichting: Kling en afslag van vuursteen aangetroffen.
literatuur: , , ,

RAAPcatalogusnummer 39

ARCHIS-waarnemingsnummer: 411037
toponiem:
plaats: Oldelamer **RD-coörd. (X/Y):** 188000 / 544000
gemeente: Weststellingwerf **ARCHIS-ozkmgsnr:** 26258
verwerving: archeologisch: booronderzoek **AMK-nr:**
datum: 01-10-2007 **overige codes:**
complex: Extractiekamp/-nederzetting
datering: Mesolithicum - IJzertijd
complex: Nederzetting, onbepaald
datering: Neolithicum - Nieuwe Tijd C
toelichting: Houtskool en vuurstenen afslag aangetroffen die zijn gedateerd Mesolithicum - Ijzertijd. Daarnaast zijn miniscule fragementen aardewerk aangetroffen die zijn gedateerd op Neolithicum-Nieuwe Tijd.
literatuur: , , ,

RAAPcatalogusnummer 40

ARCHIS-waarnemingsnummer: 413373
toponiem:
plaats: Wolvega **RD-coörd. (X/Y):** 193590 / 540124
gemeente: Weststellingwerf **ARCHIS-ozkmgsnr:** 29373
verwerving: archeologisch: (veld)kartering **AMK-nr:**
datum: 01-07-2008 **overige codes:** Liwh_E
complex: Extractiekamp/-nederzetting
datering: Paleolithicum Laat - Bronstijd Vroeg
toelichting: Vuursteen afslag en afval aangetroffen.
literatuur: albersberg, 2008: Plangebied De Kom te Wolvega, gemeente Weststellingwerf; archeologisch vooronderzoek: een bureau- en inventariserend veldonderzoek. RAAP-notitie 2804.

RAAPcatalogusnummer 41

ARCHIS-waarnemingsnummer: 419278
toponiem: Blessebrug
plaats: Blesdijke **RD-coörd. (X/Y):** 197939 / 541260
gemeente: Weststellingwerf **ARCHIS-ozkmgsnr:** 34108
verwerving: archeologisch: proefputten/proefsleuv **AMK-nr:**
datum: 19-03-2009 **overige codes:**
complex: Schans
datering: Nieuwe Tijd A - Nieuwe Tijd A
toelichting: In de Blesbroggepolder in Blesdijke, ter hoogte van de Blessebrug, zijn resten gevonden van de voormalige schans Blessebrug.
literatuur: , , ,

RAAPcatalogusnummer 42

ARCHIS-waarnemingsnummer: 420154
toponiem: Schipsloot
plaats: Wolvega **RD-coörd. (X/Y):** 195089 / 543764
gemeente: Weststellingwerf **ARCHIS-ozkmgsnr:** 33850
verwerving: archeologisch: booronderzoek **AMK-nr:**
datum: 31-03-2009 **overige codes:**
complex: Losse vondst(en)
datering: Paleolithicum - Nieuwe Tijd C
toelichting: Tijdens het booronderzoek werd een deels intacte podzolbodem aangetroffen. In een aantal boringen werden houtskoolspikkels gevonden en aan het oppervlak een onbewerkt stuk verbrand vuursteen.
literatuur: , , ,

RAAPcatalogusnummer 43

ARCHIS-waarnemingsnummer: 420186

toponiem: Schipsloot

plaats: Wolvega **RD-coörd. (X/Y):** 194823 / 543890

gemeente: Weststellingwerf **ARCHIS-ozkmgsnr:** 34345

verwerving: archeologisch: proefputten/proefsleuv **AMK-nr:**

datum: 01-04-2009 **overige codes:**

complex: Landbouw

datering: Paleolithicum - Nieuwe Tijd C

complex: Losse vondst(en)

datering: Mesolithicum - Mesolithicum

toelichting: Tijdens de archeologische begeleiding en het proefsleuvenonderzoek zijn veel gedempte sloten gevonden. Deze sloten dateren alle vanaf de 19e eeuw en hebben betrekking op de ontginning en de verkaveling van het terrein. Daarnaast zijn op de locaties II, III en VII verbrande onbewerkte vuurstenen gevonden en op locatie III ook twee vuurstenen afslagen. Deze afslagen werden op het maaiveld gevonden. De gevonden artefacten en het verbrande vuursteen zijn waarschijnlijk afkomstig van een of meerdere vindplaatsen op deze nu uitgevlakte zandkoppen. De artefacten hebben zich verspreid en de bijbehorende sporen zijn vergraven.

literatuur: , , ,

RAAPcatalogusnummer 44

ARCHIS-waarnemingsnummer: 425592

toponiem: Oldetrijne

plaats: Wolvega **RD-coörd. (X/Y):** 193100 / 540830

gemeente: Weststellingwerf **ARCHIS-ozkmgsnr:** 44774

verwerving: archeologisch: (veld)kartering **AMK-nr:**

datum: 20-01-2011 **overige codes:** Weps

complex: Extractiekamp/-nederzetting

datering: Paleolithicum - Bronstijd

toelichting: In het noordwesten van het plangebied is een grotendeels (tot in de C-horizont) afgegraven dekzandopduiking aangetroffen. Alleen ter hoogte van de zuidelijke flank is plaatselijk nog een podzolbodem of bodemvorming aanwezig. Tijdens het verkennend en waarderend booronderzoek zijn geen archeologische indicatoren aangetroffen. Concrete aanwijzingen voor archeologische nederzettingen binnen het plangebied zijn niet aagetoond. Wel zijn tijdens het veldwerk 3 vuursteenartefacten aangetroffen. Dit is een aanwijzing voor de aanwezigheid van een nederzetting uit de steentijd. Waarschijnlijk zijn de vuursteenartefacten bij recente bodemwerkzaamheden (zandwinning/egalisatie) verplaatst en wijzen niet op een intacte nederzetting in het plangebied

literatuur: Raap-notitie 3686, 2011: Plangebied Pieter Stuyvesantweg nabij Oldetrijne, gemeente Weststellingwerf; archeologisch vooronderzoek: een bureau- en inventariserend veldonderzoek (kartering en waardering). Auteurs: D. van den Berg & drs. J.E.A. Jans

RAAPcatalogusnummer 45

ARCHIS-waarnemingsnummer: 430050

toponiem: Blessebrugschans

plaats: Wolvega **RD-coörd. (X/Y):** 197952 **/** 541303

gemeente: Weststellingwerf **ARCHIS-ozkmgsnr:** 41673

verwerving: archeologisch: begeleiding **AMK-nr:**

datum: 14-11-2011 **overige codes:**

complex: Schans

datering: Middeleeuwen Laat A - Nieuwe Tijd

toelichting: Het archeologisch onderzoek heeft geen directe informatie opgeleverd over de exacte ligging en de grootte van de schans. Wel is divers materiaal aangetroffen waaronder ijzeren bouwmaterialen, zilveren munten, koperen gespen en munten, steengoed en bestek, meest gedateerd op de periode Nieuwe Tijd.

literatuur: , , ,

Bijlage 2: Catalogus van AMK-terreinen (bron: ARCHIS)

AMK-monumentnr:	**8190**	**Terrein van zeer hoge archeologische waarde**
toponiem:	DE MEENTHE	
plaats:	Noordwolde	**RD-coörd. (X/Y):** 204680 / 546730
complex:	Nederzetting, onbepaald	
begindatering:	Neolithicum: 5300 - 2000 vC	
einddatering:	Neolithicum: 5300 - 2000 vC	
kaartblad:	16E	**code:** 015

AMK-monumentnr:	**8193**	**Terrein van zeer hoge archeologische waarde**
toponiem:	NIJETRIJNE	
plaats:	Nijetrijne	**RD-coörd. (X/Y):** 189742 / 539754
complex:	Kerk	
begindatering:	Middeleeuwen laat: 1050 - 1500 nC	
einddatering:	Middeleeuwen laat: 1050 - 1500 nC	
complex:	Nederzetting, onbepaald	
begindatering:	Mesolithicum: 8800 - 4900 vC	
einddatering:	Mesolithicum: 8800 - 4900 vC	
kaartblad:	16A	**code:** 001

AMK-monumentnr:	**8194**	**Terrein van hoge archeologische waarde**
toponiem:	BLESDIJKERHEIDE	
plaats:	Blesdijke	**RD-coörd. (X/Y):** 198197 / 537601
complex:	Nederzetting, onbepaald	
begindatering:	Mesolithicum: 8800 - 4900 vC	
einddatering:	Mesolithicum: 8800 - 4900 vC	
kaartblad:	16B	**code:** 001

AMK-monumentnr:	**9002**	**Terrein van archeologische waarde**
toponiem:	RIJSBERKAMPERWEG	
plaats:	Rijsberkampen	**RD-coörd. (X/Y):** 210357 / 548516
complex:	Nederzetting, onbepaald	
begindatering:	Mesolithicum: 8800 - 4900 vC	
einddatering:	Neolithicum: 5300 - 2000 vC	
kaartblad:	16F	**code:** 022

AMK-monumentnr:	**13339**	**Terrein van archeologische waarde**			
toponiem:	Spinnerslaan				
plaats:	Paasloo	**RD-coörd. (X/Y):**	197182	**/**	537191
complex:	Nederzetting, onbepaald				
begindatering:	Neolithicum: 5300 - 2000 vC				
einddatering:	Neolithicum: 5300 - 2000 vC				
kaartblad:	16D	**code:**	A08		

AMK-monumentnr:	**15123**	**Terrein van hoge archeologische waarde**			
toponiem:	WOLVEGA-DORP				
plaats:	Wolvega	**RD-coörd. (X/Y):**	196160	**/**	543316
complex:	Stad				
begindatering:	Middeleeuwen laat: 1050 - 1500 nC				
einddatering:	Nieuwe tijd C: 1850 - 1950				
kaartblad:	16B	**code:**	003		

AMK-monumentnr:	**15135**	**Terrein van hoge archeologische waarde**			
toponiem:	NOORDWOLDE-DORP				
plaats:	Noordwolde	**RD-coörd. (X/Y):**	205758	**/**	545100
complex:	Stad				
begindatering:	Middeleeuwen laat: 1050 - 1500 nC				
einddatering:	Nieuwe tijd C: 1850 - 1950				
kaartblad:	16E	**code:**	029		

Bijlage 3: Catalogus van onderzoeksmeldingen (bron: ARCHIS)

ARCHIS-onderzoeksmeldingsnummer	**2912**	**-onderzoeksnummer**	**121**

toponiem:	-	**RD-coörd. (X/Y):**	190925 / 540311
plaats:	Nijetrijne	**datum aanvang:**	01-07-1998
gemeente:	Weststellingwerf	**datum gereed:**	30-08-1998
onderzoekstype:	Archeologisch: booronderzoek	**n putten:**	0
aanleiding:	Overige grondwerkzaamheden	**n boringen:**	93
uitvoerder:	RAAP Archeologisch Adviesbureau		
bevoegd gezag:	Niet van toepassing		
fase AMZ-cyclus:			

ARCHIS-onderzoeksmeldingsnummer	**6197**	**-onderzoeksnummer**	**2447**

toponiem:	-	**RD-coörd. (X/Y):**	203904 / 543157
plaats:	Vinkega	**datum aanvang:**	01-04-2004
gemeente:	Weststellingwerf	**datum gereed:**	01-04-2004
onderzoekstype:	Archeologisch: booronderzoek	**n putten:**	0
aanleiding:	Overige grondwerkzaamheden	**n boringen:**	0
uitvoerder:	De Steekproef, Archeologisch Onderzoeks- en Adviesbureau		
bevoegd gezag:	Niet van toepassing		
fase AMZ-cyclus:	vervolgonderzoek of behoud aanbevolen		

ARCHIS-onderzoeksmeldingsnummer	**6288**	**-onderzoeksnummer**	**2496**

toponiem:	Rottige Meente	**RD-coörd. (X/Y):**	190551 / 539396
plaats:	Nijetrijne	**datum aanvang:**	06-05-2003
gemeente:	Weststellingwerf	**datum gereed:**	14-04-2004
onderzoekstype:	Archeologisch: booronderzoek	**n putten:**	0
aanleiding:	Overige grondwerkzaamheden	**n boringen:**	43
uitvoerder:	De Steekproef, Archeologisch Onderzoeks- en Adviesbureau		
bevoegd gezag:	Niet van toepassing		
fase AMZ-cyclus:			

ARCHIS-onderzoeksmeldingsnummer	**8293**	**-onderzoeksnummer**	**3950**
toponiem:	-	**RD-coörd. (X/Y):**	182311 / 551982
plaats:	Onbekend	**datum aanvang:**	04-2002
gemeente:	Skarsterlan	**datum gereed:**	09-2003
onderzoekstype:	Archeologisch: (veld)kartering	**n putten:**	0
aanleiding:	Wetenschappelijk onderzoek	**n boringen:**	229
uitvoerder:	RAAP Archeologisch Adviesbureau		
bevoegd gezag:	Niet van toepassing		
fase AMZ-cyclus:			

ARCHIS-onderzoeksmeldingsnummer	**8963**	**-onderzoeksnummer**	**4746**
toponiem:	N351 West	**RD-coörd. (X/Y):**	199769 / 545081
plaats:	Weststellingwerf	**datum aanvang:**	15-07-2003
gemeente:	Weststellingwerf	**datum gereed:**	08-08-2003
onderzoekstype:	Archeologisch: booronderzoek	**n putten:**	0
aanleiding:	Infrastructurele werken	**n boringen:**	14
uitvoerder:	RAAP Archeologisch Adviesbureau		
bevoegd gezag:	Provincie Fryslan		
fase AMZ-cyclus:			

ARCHIS-onderzoeksmeldingsnummer	**8966**	**-onderzoeksnummer**	**4749**
toponiem:	N351- Oost	**RD-coörd. (X/Y):**	200166 / 545222
plaats:	Weststellingwerf	**datum aanvang:**	15-07-2003
gemeente:	Weststellingwerf	**datum gereed:**	08-08-2003
onderzoekstype:	Archeologisch: booronderzoek	**n putten:**	0
aanleiding:	Infrastructurele werken	**n boringen:**	25
uitvoerder:	RAAP Archeologisch Adviesbureau		
bevoegd gezag:	Provincie Fryslan		
fase AMZ-cyclus:			

ARCHIS-onderzoeksmeldingsnummer	**9087**	**-onderzoeksnummer**	**4853**
toponiem:	Lindewijk	**RD-coörd. (X/Y):**	197553 / 543171
plaats:	Onbekend	**datum aanvang:**	06-2002
gemeente:	Weststellingwerf	**datum gereed:**	11-2002
onderzoekstype:	Archeologisch: (veld)kartering	**n putten:**	0
aanleiding:	Bouwwerkzaamheden	**n boringen:**	117
uitvoerder:	RAAP Archeologisch Adviesbureau		
bevoegd gezag:	Rijksdienst voor het Oudheidkundig Bodemonderzoek		
fase AMZ-cyclus:			

ARCHIS-onderzoeksmeldingsnummer	**9092**	**-onderzoeksnummer**	**4855**
toponiem:	Oostflank	**RD-coörd. (X/Y):**	196599 / 544766
plaats:	Onbekend	**datum aanvang:**	06-2002
gemeente:	Weststellingwerf	**datum gereed:**	11-2002
onderzoekstype:	Archeologisch: (veld)kartering	**n putten:**	0
aanleiding:	Bouwwerkzaamheden	**n boringen:**	133
uitvoerder:	RAAP Archeologisch Adviesbureau		
bevoegd gezag:	Rijksdienst voor het Oudheidkundig Bodemonderzoek		
fase AMZ-cyclus:			

ARCHIS-onderzoeksmeldingsnummer	**13550**	**-onderzoeksnummer**	**12770**
toponiem:	Pepergaweg 144	**RD-coörd. (X/Y):**	201245 / 541231
plaats:	Steggerda	**datum aanvang:**	13-09-2005
gemeente:	Weststellingwerf	**datum gereed:**	05-10-2005
onderzoekstype:	Archeologisch: booronderzoek	**n putten:**	0
aanleiding:	Bouwwerkzaamheden	**n boringen:**	7
uitvoerder:	Synthegra BV		
bevoegd gezag:	Provinciaal Archeoloog Friesland		
fase AMZ-cyclus:			

ARCHIS-onderzoeksmeldingsnummer	**13944**	**-onderzoeksnummer**	**11687**
toponiem:	Sparrenbosje	**RD-coörd. (X/Y):**	199224 / 539518
plaats:	De Blesse	**datum aanvang:**	02-07-2005
gemeente:	Weststellingwerf	**datum gereed:**	30-08-2005
onderzoekstype:	Archeologisch: booronderzoek	**n putten:**	0
aanleiding:	Bouwwerkzaamheden	**n boringen:**	8
uitvoerder:	Oranjewoud BV		
bevoegd gezag:	Provincie Fryslan		
fase AMZ-cyclus:			

ARCHIS-onderzoeksmeldingsnummer	**14752**	**-onderzoeksnummer**	**12441**
toponiem:	Eesveen, Schoolpad	**RD-coörd. (X/Y):**	205534 / 541672
plaats:	Eesveen	**datum aanvang:**	01-2005
gemeente:	Westerveld	**datum gereed:**	19-11-2005
onderzoekstype:	Archeologisch: booronderzoek	**n putten:**	0
aanleiding:	Overige grondwerkzaamheden	**n boringen:**	19
uitvoerder:	De Steekproef, Archeologisch Onderzoeks- en Adviesbureau		
bevoegd gezag:	Gemeente		
fase AMZ-cyclus:			

ARCHIS-onderzoeksmeldingsnummer	**14756**	**-onderzoeksnummer**	**12445**
toponiem:	Spokeplas	**RD-coörd. (X/Y):**	205283 / 543987
plaats:	Noordwolde	**datum aanvang:**	04-01-2005
gemeente:	Weststellingwerf	**datum gereed:**	19-11-2005
onderzoekstype:	Archeologisch: booronderzoek	**n putten:**	0
aanleiding:	Overige grondwerkzaamheden	**n boringen:**	6
uitvoerder:	De Steekproef, Archeologisch Onderzoeks- en Adviesbureau		
bevoegd gezag:	Gemeente		
fase AMZ-cyclus:			

ARCHIS-onderzoeksmeldingsnummer	**17625**	**-onderzoeksnummer**	**14524**
toponiem:	-	**RD-coörd. (X/Y):**	206166 / 545598
plaats:	Noordwolde	**datum aanvang:**	12-06-2006
gemeente:	Weststellingwerf	**datum gereed:**	19-06-2006
onderzoekstype:	Archeologisch: booronderzoek	**n putten:**	0
aanleiding:	Bouwwerkzaamheden	**n boringen:**	13
uitvoerder:	RAAP Archeologisch Adviesbureau		
bevoegd gezag:	Niet van toepassing		
fase AMZ-cyclus:			

ARCHIS-onderzoeksmeldingsnummer	**17924**	**-onderzoeksnummer**	**15085**
toponiem:	Meuleveldweg	**RD-coörd. (X/Y):**	207995 / 548232
plaats:	Oldeberkoop	**datum aanvang:**	29-06-2006
gemeente:	Weststellingwerf	**datum gereed:**	16-08-2006
onderzoekstype:	Archeologisch: booronderzoek	**n putten:**	0
aanleiding:	Overige grondwerkzaamheden	**n boringen:**	0
uitvoerder:	De Steekproef, Archeologisch Onderzoeks- en Adviesbureau		
bevoegd gezag:	Niet van toepassing		
fase AMZ-cyclus:			

ARCHIS-onderzoeksmeldingsnummer	**17927**	**-onderzoeksnummer**	**14893**
toponiem:	ijsbaan Boekelte	**RD-coörd. (X/Y):**	208196 / 549594
plaats:	Oldeberkoop	**datum aanvang:**	29-06-2006
gemeente:	Weststellingwerf	**datum gereed:**	20-07-2006
onderzoekstype:	Archeologisch: booronderzoek	**n putten:**	0
aanleiding:	Overige grondwerkzaamheden	**n boringen:**	0
uitvoerder:	De Steekproef, Archeologisch Onderzoeks- en Adviesbureau		
bevoegd gezag:	Niet van toepassing		
fase AMZ-cyclus:			

ARCHIS-onderzoeksmeldingsnummer	**17928**	**-onderzoeksnummer**	**14894**
toponiem:	Zandhuizerveld	**RD-coörd. (X/Y):**	207063 / 547056
plaats:	Zandhuizen	**datum aanvang:**	29-06-2006
gemeente:	Weststellingwerf	**datum gereed:**	20-07-2006
onderzoekstype:	Archeologisch: booronderzoek	**n putten:**	0
aanleiding:	Overige grondwerkzaamheden	**n boringen:**	0
uitvoerder:	De Steekproef, Archeologisch Onderzoeks- en Adviesbureau		
bevoegd gezag:	Niet van toepassing		
fase AMZ-cyclus:			

ARCHIS-onderzoeksmeldingsnummer	**17930**	**-onderzoeksnummer**	
toponiem:	Rijsberkamperveld	**RD-coörd. (X/Y):**	212006 / 547930
plaats:	Boijl	**datum aanvang:**	29-06-2006
gemeente:	Weststellingwerf	**datum gereed:**	
onderzoekstype:	Archeologisch: booronderzoek	**n putten:**	
aanleiding:	Overige grondwerkzaamheden	**n boringen:**	
uitvoerder:	De Steekproef, Archeologisch Onderzoeks- en Adviesbureau		
bevoegd gezag:	Niet van toepassing		
fase AMZ-cyclus:			

ARCHIS-onderzoeksmeldingsnummer	**18363**	**-onderzoeksnummer**	**17613**
toponiem:	Driewegsluis	**RD-coörd. (X/Y):**	191905 / 538892
plaats:	Weststellingwerf	**datum aanvang:**	11-08-2006
gemeente:	Weststellingwerf	**datum gereed:**	23-05-2007
onderzoekstype:	Archeologisch: booronderzoek	**n putten:**	0
aanleiding:	Bouwwerkzaamheden	**n boringen:**	6
uitvoerder:	Synthegra BV		
bevoegd gezag:	Niet van toepassing		
fase AMZ-cyclus:			

ARCHIS-onderzoeksmeldingsnummer	**18476**	**-onderzoeksnummer**	**27840**
toponiem:	Driewegsluis	**RD-coörd. (X/Y):**	192187 / 538890
plaats:	Onbekend	**datum aanvang:**	11-08-2006
gemeente:	Weststellingwerf	**datum gereed:**	29-09-2009
onderzoekstype:	Archeologisch: booronderzoek	**n putten:**	0
aanleiding:	Overige grondwerkzaamheden	**n boringen:**	3
uitvoerder:	Synthegra BV		
bevoegd gezag:	Niet van toepassing		
fase AMZ-cyclus:			

ARCHIS-onderzoeksmeldingsnummer	**19977**	**-onderzoeksnummer**	**15978**
toponiem:	-	**RD-coörd. (X/Y):**	212006 **/** 547929
plaats:	Zandhuizen	**datum aanvang:**	04-12-2006
gemeente:	Weststellingwerf	**datum gereed:**	11-12-2006
onderzoekstype:	Archeologisch: booronderzoek	**n putten:**	0
aanleiding:	Overige grondwerkzaamheden	**n boringen:**	0
uitvoerder:	De Steekproef, Archeologisch Onderzoeks- en Adviesbureau		
bevoegd gezag:	Niet van toepassing		
fase AMZ-cyclus:			

ARCHIS-onderzoeksmeldingsnummer	**20515**	**-onderzoeksnummer**	**17058**
toponiem:	-	**RD-coörd. (X/Y):**	197868 **/** 541251
plaats:	Wolvega	**datum aanvang:**	15-01-2007
gemeente:	Weststellingwerf	**datum gereed:**	16-03-2007
onderzoekstype:	Archeologisch: booronderzoek	**n putten:**	0
aanleiding:	Infrastructurele werken	**n boringen:**	114
uitvoerder:	RAAP Archeologisch Adviesbureau		
bevoegd gezag:	Provincie Fryslan		
fase AMZ-cyclus:			

ARCHIS-onderzoeksmeldingsnummer	**21050**	**-onderzoeksnummer**	**17009**
toponiem:	Het Nijeveld	**RD-coörd. (X/Y):**	209612 **/** 546903
plaats:	Boijl	**datum aanvang:**	08-02-2007
gemeente:	Weststellingwerf	**datum gereed:**	16-02-2007
onderzoekstype:	Archeologisch: booronderzoek	**n putten:**	0
aanleiding:	Bouwwerkzaamheden	**n boringen:**	20
uitvoerder:	De Steekproef, Archeologisch Onderzoeks- en Adviesbureau		
bevoegd gezag:	Niet van toepassing		
fase AMZ-cyclus:			

ARCHIS-onderzoeksmeldingsnummer	**21170**	**-onderzoeksnummer**	**34863**
toponiem:	Veenweidepolders Weerribben	**RD-coörd. (X/Y):**	189946 **/** 531962
plaats:	Blokzijl	**datum aanvang:**	07-02-2007
gemeente:	Steenwijkerland	**datum gereed:**	18-02-2011
onderzoekstype:	Archeologisch: bureauonderzoek	**n putten:**	0
aanleiding:	Overige grondwerkzaamheden	**n boringen:**	0
uitvoerder:	Grontmij		
bevoegd gezag:	Niet van toepassing		
fase AMZ-cyclus:			

ARCHIS-onderzoeksmeldingsnummer	**21823**	**-onderzoeksnummer**	**17722**
toponiem:	Olderberkoperweg 23	**RD-coörd. (X/Y):**	206188 / 546645
plaats:	Zandhuizen	**datum aanvang:**	29-03-2007
gemeente:	Weststellingwerf	**datum gereed:**	06-06-2007
onderzoekstype:	Archeologisch: booronderzoek	**n putten:**	0
aanleiding:	Bouwwerkzaamheden	**n boringen:**	8
uitvoerder:	Oranjewoud BV		
bevoegd gezag:	Niet van toepassing		
fase AMZ-cyclus:			

ARCHIS-onderzoeksmeldingsnummer	**22246**	**-onderzoeksnummer**	**17510**
toponiem:	-	**RD-coörd. (X/Y):**	195609 / 542680
plaats:	Wolvega	**datum aanvang:**	04-05-2007
gemeente:	Weststellingwerf	**datum gereed:**	13-05-2007
onderzoekstype:	Archeologisch: booronderzoek	**n putten:**	0
aanleiding:	Infrastructurele werken	**n boringen:**	8
uitvoerder:	RAAP Archeologisch Adviesbureau		
bevoegd gezag:	Niet van toepassing		
fase AMZ-cyclus:			

ARCHIS-onderzoeksmeldingsnummer	**22993**	**-onderzoeksnummer**	
toponiem:	Beekdal Linde	**RD-coörd. (X/Y):**	199540 / 542669
plaats:	Wolvega	**datum aanvang:**	12-06-2007
gemeente:	Weststellingwerf	**datum gereed:**	
onderzoekstype:	Archeologisch: bureauonderzoek	**n putten:**	
aanleiding:	Overige grondwerkzaamheden	**n boringen:**	
uitvoerder:	Archaeological Research en Consultancy		
bevoegd gezag:	Niet van toepassing		
fase AMZ-cyclus:			

ARCHIS-onderzoeksmeldingsnummer	**22995**	**-onderzoeksnummer**	
toponiem:	Beekdal Linde	**RD-coörd. (X/Y):**	199559 / 542682
plaats:	Weststellingwerf	**datum aanvang:**	12-06-2007
gemeente:	Weststellingwerf	**datum gereed:**	
onderzoekstype:	Archeologisch: booronderzoek	**n putten:**	
aanleiding:	Overige grondwerkzaamheden	**n boringen:**	
uitvoerder:	Archaeological Research en Consultancy		
bevoegd gezag:	Niet van toepassing		
fase AMZ-cyclus:			

ARCHIS-onderzoeksmeldingsnummer	**23955**	**-onderzoeksnummer**	**18309**
toponiem:	Noordwolderweg	**RD-coörd. (X/Y):**	203950 / 542840
plaats:	Vinkega	**datum aanvang:**	10-08-2007
gemeente:	Weststellingwerf	**datum gereed:**	16-08-2007
onderzoekstype:	Archeologisch: booronderzoek	**n putten:**	0
aanleiding:	Bouwwerkzaamheden	**n boringen:**	12
uitvoerder:	De Steekproef, Archeologisch Onderzoeks- en Adviesbureau		
bevoegd gezag:	Niet van toepassing		
fase AMZ-cyclus:			

ARCHIS-onderzoeksmeldingsnummer	**24452**	**-onderzoeksnummer**	**28106**
toponiem:	Grindweg	**RD-coörd. (X/Y):**	187983 / 538621
plaats:	Scherpenzeel	**datum aanvang:**	02-11-2007
gemeente:	Weststellingwerf	**datum gereed:**	12-10-2009
onderzoekstype:	Archeologisch: booronderzoek	**n putten:**	0
aanleiding:	Overige grondwerkzaamheden	**n boringen:**	7
uitvoerder:	Synthegra BV		
bevoegd gezag:	Niet van toepassing		
fase AMZ-cyclus:			

ARCHIS-onderzoeksmeldingsnummer	**24733**	**-onderzoeksnummer**	**31988**
toponiem:	Tjongerweg	**RD-coörd. (X/Y):**	187944 / 543762
plaats:	Oldelamer	**datum aanvang:**	02-10-2007
gemeente:	Weststellingwerf	**datum gereed:**	10-08-2010
onderzoekstype:	Archeologisch: bureauonderzoek	**n putten:**	0
aanleiding:	Overige grondwerkzaamheden	**n boringen:**	0
uitvoerder:	Archaeological Research en Consultancy		
bevoegd gezag:	Niet van toepassing		
fase AMZ-cyclus:			

ARCHIS-onderzoeksmeldingsnummer	**24906**	**-onderzoeksnummer**	**31989**
toponiem:	Tjongerweg	**RD-coörd. (X/Y):**	187940 / 543751
plaats:	Oldelamer	**datum aanvang:**	08-10-2007
gemeente:	Weststellingwerf	**datum gereed:**	10-08-2010
onderzoekstype:	Archeologisch: booronderzoek	**n putten:**	0
aanleiding:	Overige grondwerkzaamheden	**n boringen:**	0
uitvoerder:	Archaeological Research en Consultancy		
bevoegd gezag:	Niet van toepassing		
fase AMZ-cyclus:			

ARCHIS-onderzoeksmeldingsnummer	**26258**	**-onderzoeksnummer**	**31987**
toponiem:	Tjongerweg	**RD-coörd. (X/Y):**	188201 / 543706
plaats:	Oldelamer	**datum aanvang:**	02-10-2007
gemeente:	Weststellingwerf	**datum gereed:**	10-08-2010
onderzoekstype:	Archeologisch: booronderzoek	**n putten:**	0
aanleiding:	Overige grondwerkzaamheden	**n boringen:**	0
uitvoerder:	Archaeological Research en Consultancy		
bevoegd gezag:	Niet van toepassing		
fase AMZ-cyclus:			

ARCHIS-onderzoeksmeldingsnummer	**26589**	**-onderzoeksnummer**	**19948**
toponiem:	-	**RD-coörd. (X/Y):**	201574 / 548784
plaats:	Oldeberkoop	**datum aanvang:**	05-02-2008
gemeente:	Weststellingwerf	**datum gereed:**	01-02-2008
onderzoekstype:	Archeologisch: booronderzoek	**n putten:**	0
aanleiding:	Bouwwerkzaamheden	**n boringen:**	14
uitvoerder:	RAAP Archeologisch Adviesbureau		
bevoegd gezag:	Niet van toepassing		
fase AMZ-cyclus:			

ARCHIS-onderzoeksmeldingsnummer	**26964**	**-onderzoeksnummer**	
toponiem:	Kontermansbrug zuid	**RD-coörd. (X/Y):**	201015 / 544277
plaats:	Wolvega	**datum aanvang:**	14-02-2008
gemeente:	Weststellingwerf	**datum gereed:**	
onderzoekstype:	Archeologisch: booronderzoek	**n putten:**	
aanleiding:	Overige grondwerkzaamheden	**n boringen:**	
uitvoerder:	Archaeological Research en Consultancy		
bevoegd gezag:	Niet van toepassing		
fase AMZ-cyclus:			

ARCHIS-onderzoeksmeldingsnummer	**29148**	**-onderzoeksnummer**	**22354**
toponiem:	De Hoeve	**RD-coörd. (X/Y):**	203617 / 544039
plaats:	Vinkega	**datum aanvang:**	23-06-2008
gemeente:	Weststellingwerf	**datum gereed:**	29-07-2008
onderzoekstype:	Archeologisch: booronderzoek	**n putten:**	0
aanleiding:	Infrastructurele werken	**n boringen:**	8
uitvoerder:	RAAP Archeologisch Adviesbureau		
bevoegd gezag:	Provincie Fryslan		
fase AMZ-cyclus:			

ARCHIS-onderzoeksmeldingsnummer	**29187**	**-onderzoeksnummer**	**32386**
toponiem:	Echtener en Groote Veenpolder	**RD-coörd. (X/Y):**	186011 / 538289
plaats:	Echtenerbrug	**datum aanvang:**	06-06-2008
gemeente:	Weststellingwerf	**datum gereed:**	03-09-2010
onderzoekstype:	Archeologisch: booronderzoek	**n putten:**	0
aanleiding:	Overige grondwerkzaamheden	**n boringen:**	155
uitvoerder:	Grontmij		
bevoegd gezag:	Niet van toepassing		
fase AMZ-cyclus:			

ARCHIS-onderzoeksmeldingsnummer	**29372**	**-onderzoeksnummer**	**22355**
toponiem:	-	**RD-coörd. (X/Y):**	204770 / 541552
plaats:	Vinkega	**datum aanvang:**	23-06-2008
gemeente:	Weststellingwerf	**datum gereed:**	29-07-2008
onderzoekstype:	Archeologisch: booronderzoek	**n putten:**	0
aanleiding:	Infrastructurele werken	**n boringen:**	12
uitvoerder:	RAAP Archeologisch Adviesbureau		
bevoegd gezag:	Provincie Fryslan		
fase AMZ-cyclus:			

ARCHIS-onderzoeksmeldingsnummer	**29373**	**-onderzoeksnummer**	**22353**
toponiem:	De Kom in Oldetrijne	**RD-coörd. (X/Y):**	193587 / 540186
plaats:	Wolvega	**datum aanvang:**	01-07-2008
gemeente:	Weststellingwerf	**datum gereed:**	29-07-2008
onderzoekstype:	Archeologisch: booronderzoek	**n putten:**	0
aanleiding:	Infrastructurele werken	**n boringen:**	26
uitvoerder:	RAAP Archeologisch Adviesbureau		
bevoegd gezag:	Provincie Fryslan		
fase AMZ-cyclus:			

ARCHIS-onderzoeksmeldingsnummer	**30057**	**-onderzoeksnummer**	**22399**
toponiem:	-	**RD-coörd. (X/Y):**	193586 / 540125
plaats:	Wolvega	**datum aanvang:**	25-07-2008
gemeente:	Weststellingwerf	**datum gereed:**	31-07-2008
onderzoekstype:	Archeologisch: booronderzoek	**n putten:**	0
aanleiding:	Overige grondwerkzaamheden	**n boringen:**	29
uitvoerder:	RAAP Archeologisch Adviesbureau		
bevoegd gezag:	Niet van toepassing		
fase AMZ-cyclus:			

ARCHIS-onderzoeksmeldingsnummer	**32339**	**-onderzoeksnummer**	**24158**
toponiem:	-	**RD-coörd. (X/Y):**	197479 / 538981
plaats:	Blesdijke	**datum aanvang:**	01-12-2008
gemeente:	Weststellingwerf	**datum gereed:**	17-12-2008
onderzoekstype:	Archeologisch: booronderzoek	**n putten:**	0
aanleiding:	Overige grondwerkzaamheden	**n boringen:**	11
uitvoerder:	De Steekproef, Archeologisch Onderzoeks- en Adviesbureau		
bevoegd gezag:	Niet van toepassing		
fase AMZ-cyclus:			

ARCHIS-onderzoeksmeldingsnummer	**32340**	**-onderzoeksnummer**	**24157**
toponiem:	-	**RD-coörd. (X/Y):**	198217 / 538434
plaats:	Blesdijke	**datum aanvang:**	01-12-2008
gemeente:	Weststellingwerf	**datum gereed:**	17-12-2008
onderzoekstype:	Archeologisch: booronderzoek	**n putten:**	0
aanleiding:	Overige grondwerkzaamheden	**n boringen:**	54
uitvoerder:	De Steekproef, Archeologisch Onderzoeks- en Adviesbureau		
bevoegd gezag:	Niet van toepassing		
fase AMZ-cyclus:			

ARCHIS-onderzoeksmeldingsnummer	**33258**	**-onderzoeksnummer**	**32292**
toponiem:	-	**RD-coörd. (X/Y):**	199262 / 539310
plaats:	Oosterwolde	**datum aanvang:**	04-02-2009
gemeente:	Weststellingwerf	**datum gereed:**	30-08-2010
onderzoekstype:	Archeologisch: booronderzoek	**n putten:**	0
aanleiding:	Overige grondwerkzaamheden	**n boringen:**	104
uitvoerder:	Grontmij		
bevoegd gezag:	Niet van toepassing		
fase AMZ-cyclus:			

ARCHIS-onderzoeksmeldingsnummer	**33646**	**-onderzoeksnummer**	
toponiem:	Beekdal Linde	**RD-coörd. (X/Y):**	199046 / 543503
plaats:	Wolvega	**datum aanvang:**	25-02-2007
gemeente:	Weststellingwerf	**datum gereed:**	
onderzoekstype:	Archeologisch: booronderzoek	**n putten:**	
aanleiding:	Overige grondwerkzaamheden	**n boringen:**	
uitvoerder:	Archaeological Research en Consultancy		
bevoegd gezag:	Niet van toepassing		
fase AMZ-cyclus:			

ARCHIS-onderzoeksmeldingsnummer	**33850**	**-onderzoeksnummer**	**25935**

toponiem:	-	**RD-coörd. (X/Y):**	195008 **/** 543778
plaats:	Wolvega	**datum aanvang:**	06-03-2009
gemeente:	Weststellingwerf	**datum gereed:**	24-04-2009
onderzoekstype:	Archeologisch: booronderzoek	**n putten:**	0
aanleiding:	Bouwwerkzaamheden	**n boringen:**	18
uitvoerder:	De Steekproef, Archeologisch Onderzoeks- en Adviesbureau		
bevoegd gezag:	Niet van toepassing		
fase AMZ-cyclus:			

ARCHIS-onderzoeksmeldingsnummer	**34108**	**-onderzoeksnummer**	**25682**

toponiem:	Wolvega Schans Blesbroggepolder	**RD-coörd. (X/Y):**	197960 **/** 541250
plaats:	Weststellingwerf	**datum aanvang:**	19-03-2009
gemeente:	Weststellingwerf	**datum gereed:**	06-04-2009
onderzoekstype:	Archeologisch: proefsleuven	**n putten:**	3
aanleiding:	Infrastructurele werken	**n boringen:**	0
uitvoerder:	ADC ArcheoProjecten		
bevoegd gezag:	Provincie Fryslan		
fase AMZ-cyclus:			

ARCHIS-onderzoeksmeldingsnummer	**34345**	**-onderzoeksnummer**	**26163**

toponiem:	Schipsloot	**RD-coörd. (X/Y):**	194824 **/** 543890
plaats:	Wolvega	**datum aanvang:**	30-03-2009
gemeente:	Weststellingwerf	**datum gereed:**	15-05-2009
onderzoekstype:	Archeologisch: proefsleuven	**n putten:**	0
aanleiding:	Bouwwerkzaamheden	**n boringen:**	0
uitvoerder:	De Steekproef, Archeologisch Onderzoeks- en Adviesbureau		
bevoegd gezag:	Niet van toepassing		
fase AMZ-cyclus:			

ARCHIS-onderzoeksmeldingsnummer	**38979**	**-onderzoeksnummer**	**29729**

toponiem:	Westvierdeparten	**RD-coörd. (X/Y):**	205000 **/** 541888
plaats:	Vinkega	**datum aanvang:**	22-01-2010
gemeente:	Weststellingwerf	**datum gereed:**	28-01-2010
onderzoekstype:	Archeologisch: booronderzoek	**n putten:**	0
aanleiding:	Infrastructurele werken	**n boringen:**	9
uitvoerder:	RAAP Archeologisch Adviesbureau		
bevoegd gezag:	Provincie Fryslan		
fase AMZ-cyclus:			

ARCHIS-onderzoeksmeldingsnummer	**41673**	**-onderzoeksnummer**	**38786**
toponiem:	Blessebrug	**RD-coörd. (X/Y):**	197960 / 541250
plaats:	Wolvega	**datum aanvang:**	01-07-2010
gemeente:	Weststellingwerf	**datum gereed:**	10-11-2011
onderzoekstype:	Archeologisch: proefsleuven	**n putten:**	12
aanleiding:	Infrastructurele werken	**n boringen:**	0
uitvoerder:	Archaeological Research en Consultancy		
bevoegd gezag:	Provincie Fryslan		
fase AMZ-cyclus:			

ARCHIS-onderzoeksmeldingsnummer	**42572**	**-onderzoeksnummer**	**36785**
toponiem:	Hooltpad	**RD-coörd. (X/Y):**	207797 / 546058
plaats:	Noordwolde	**datum aanvang:**	25-08-2010
gemeente:	Weststellingwerf	**datum gereed:**	13-07-2011
onderzoekstype:	Archeologisch: booronderzoek	**n putten:**	0
aanleiding:	Bouwwerkzaamheden	**n boringen:**	0
uitvoerder:	Oranjewoud BV		
bevoegd gezag:	Niet van toepassing		
fase AMZ-cyclus:			

ARCHIS-onderzoeksmeldingsnummer	**42776**	**-onderzoeksnummer**	**32756**
toponiem:	De Hoeve	**RD-coörd. (X/Y):**	203958 / 544376
plaats:	Noordwolde	**datum aanvang:**	09-09-2010
gemeente:	Weststellingwerf	**datum gereed:**	11-10-2010
onderzoekstype:	Archeologisch: booronderzoek	**n putten:**	0
aanleiding:	Infrastructurele werken	**n boringen:**	16
uitvoerder:	RAAP Archeologisch Adviesbureau		
bevoegd gezag:	Provincie Fryslan		
fase AMZ-cyclus:			

ARCHIS-onderzoeksmeldingsnummer	**44774**	**-onderzoeksnummer**	**34583**
toponiem:	Oldetrijne	**RD-coörd. (X/Y):**	193128 / 540815
plaats:	Wolvega	**datum aanvang:**	20-01-2011
gemeente:	Weststellingwerf	**datum gereed:**	01-02-2011
onderzoekstype:	Archeologisch: booronderzoek	**n putten:**	0
aanleiding:	Overige grondwerkzaamheden	**n boringen:**	26
uitvoerder:	RAAP Archeologisch Adviesbureau		
bevoegd gezag:	Gemeente Weststellingwerf		
fase AMZ-cyclus:			

ARCHIS-onderzoeksmeldingsnummer	**48882**	**-onderzoeksnummer**	**38663**
toponiem:	Nijelamer, Kooiweg	**RD-coörd. (X/Y):**	192165 / 546854
plaats:	Wolvega	**datum aanvang:**	24-10-2011
gemeente:	Weststellingwerf	**datum gereed:**	01-11-2011
onderzoekstype:	Archeologisch: booronderzoek	**n putten:**	0
aanleiding:	Infrastructurele werken	**n boringen:**	22
uitvoerder:	RAAP Archeologisch Adviesbureau		
bevoegd gezag:	Gemeente Weststellingwerf		
fase AMZ-cyclus:			

ARCHIS-onderzoeksmeldingsnummer	**48917**	**-onderzoeksnummer**	
toponiem:	Helomavaart	**RD-coörd. (X/Y):**	188073 / 541896
plaats:	Munnekeburen	**datum aanvang:**	19-10-2011
gemeente:	Weststellingwerf	**datum gereed:**	
onderzoekstype:	Archeologisch: booronderzoek	**n putten:**	
aanleiding:	Infrastructurele werken	**n boringen:**	
uitvoerder:	MUG Ingenieursbureau BV		
bevoegd gezag:	Niet van toepassing		
fase AMZ-cyclus:			

ARCHIS-onderzoeksmeldingsnummer	**49012**	**-onderzoeksnummer**	**39812**
toponiem:	-	**RD-coörd. (X/Y):**	196292 / 544663
plaats:	Wolvega	**datum aanvang:**	28-10-2011
gemeente:	Weststellingwerf	**datum gereed:**	18-11-2011
onderzoekstype:	Archeologisch: booronderzoek	**n putten:**	0
aanleiding:	Bouwwerkzaamheden	**n boringen:**	5
uitvoerder:	De Steekproef, Archeologisch Onderzoeks- en Adviesbureau		
bevoegd gezag:	Niet van toepassing		
fase AMZ-cyclus:			

ARCHIS-onderzoeksmeldingsnummer	**49013**	**-onderzoeksnummer**	**39813**
toponiem:	Heerenveenseweg	**RD-coörd. (X/Y):**	196318 / 544535
plaats:	Wolvega	**datum aanvang:**	28-10-2011
gemeente:	Weststellingwerf	**datum gereed:**	18-11-2011
onderzoekstype:	Archeologisch: booronderzoek	**n putten:**	0
aanleiding:	Bouwwerkzaamheden	**n boringen:**	6
uitvoerder:	De Steekproef, Archeologisch Onderzoeks- en Adviesbureau		
bevoegd gezag:	Niet van toepassing		
fase AMZ-cyclus:			

ARCHIS-onderzoeksmeldingsnummer	**50078**	**-onderzoeksnummer**	**40379**
toponiem:	Sonnega	**RD-coörd. (X/Y):**	194637 / 542903
plaats:	Wolvega	**datum aanvang:**	12-01-2012
gemeente:	Weststellingwerf	**datum gereed:**	19-01-2012
onderzoekstype:	Archeologisch: booronderzoek	**n putten:**	0
aanleiding:	Bouwwerkzaamheden	**n boringen:**	6
uitvoerder:	RAAP Archeologisch Adviesbureau		
bevoegd gezag:	Niet van toepassing		
fase AMZ-cyclus:			

ARCHIS-onderzoeksmeldingsnummer	**50087**	**-onderzoeksnummer**	
toponiem:	Ter Idzard	**RD-coörd. (X/Y):**	198566 / 546320
plaats:	Wolvega	**datum aanvang:**	05-01-2012
gemeente:	Weststellingwerf	**datum gereed:**	
onderzoekstype:	Archeologisch: bureauonderzoek	**n putten:**	
aanleiding:	Bouwwerkzaamheden	**n boringen:**	
uitvoerder:	Mennens-van Zeist		
bevoegd gezag:	Gemeente Weststellingwerf		
fase AMZ-cyclus:			

ARCHIS-onderzoeksmeldingsnummer	**50247**	**-onderzoeksnummer**	
toponiem:	Om den Noort	**RD-coörd. (X/Y):**	196379 / 544234
plaats:	Wolvega	**datum aanvang:**	20-01-2011
gemeente:	Weststellingwerf	**datum gereed:**	
onderzoekstype:	Archeologisch: booronderzoek	**n putten:**	
aanleiding:	Infrastructurele werken	**n boringen:**	
uitvoerder:	MUG Ingenieursbureau BV		
bevoegd gezag:	Niet van toepassing		
fase AMZ-cyclus:			

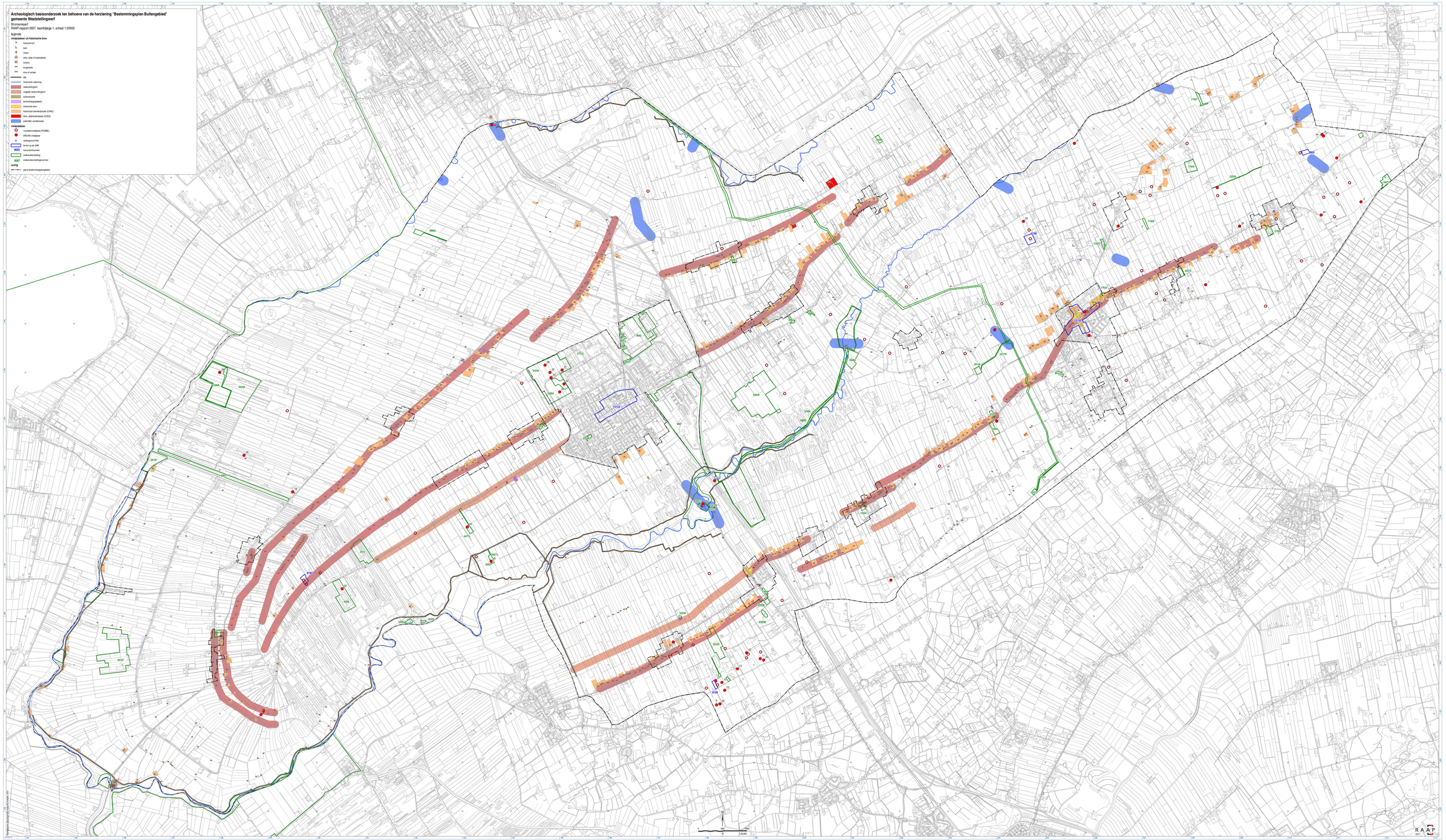
Archeologisch basisonderzoek ten behoeve van de herziening "Bestemmingsplan Buitengebied"
gemeente Weststellingwerf
Bronnenlaast
RAAP-rapport 2607, kaartbijlage 1, schaal 1:20000
legenda
vindplaatsen uit historische bron
historisch erf
bark
molen
ohm, stele of buitenplaats
schans
lingbrede
duk of wetsel
dijk
historische waterloop
waterstringlijn
mogelijk waterstringlijn
scherstroute
kerkhofbegrenzingen
historische kern
historische bandenbrede (CHO)
ohm, stele/buitenplaats (CHO)
potentiële voorstroute
vindplaatsen
nummer/vindplaats (FAWE)
ARCHIS-vindplaats
ontstelingsnummer
terrein op de AWK
9002 nieuwe/bestemmer
onderzoekomstelling
9007 onderzoeksmeldingsnummer
overig
gevoelsbestemmingsplangebied
RAAP

Archeologisch basisonderzoek ten behoeve van de herziening "Bestemmingsplan Buitengebied"
gemeente Weststellingwerf
Landschappelijke onderlegger
RAAP-rapport 2607, kaartbijlage 2, schaal 1:20000
landschappen
Vdk Veenvlaktes, met dekzandruggen en -koppen in de ondergrond
Vdw Veenvlaktes, met dekzandwelvingen in de ondergrond
Dfv Veenvlakte met dekzandwelvingen ondiep in de ondergrond
Vdv Veenvlakte met dekzandvlakte in de ondergrond
Dkl Dekzandvlakte met ondiep keileem (keileem op 40-80cm -Mv)
Dv Dekzandvlakte op grondmorene welving en/of lage stuwwal
Dk Dekzandruggen en -koppen, al dan niet met oud bouwland
Dkdv Dekzandruggen en -koppen , al dan niet met oud bouwland, aangrenzend/op dekzandvlakte
Dkbd Dekzandvlakte op grondmorene welving en/of stuwwal, binnen 250m van beekdal
Dfv Dekzandflanken, bedekt met veen
Dwl Dekzandwelving met laarpodzol (30-50cm)
Dlv Dekzandlaagten met restveen
Dg Grondmorenen aan de oppervlakte
Bk Dekzandkopjes in het beekdal
Bv Beekdalbodems en dalvormige laagten met veen
Bvz Dalvormige laagten zonder veen
Sd Droogdal
Sz Stuifzand met mogelijk rug in ondergrond
Sw Stuwwal
Ld Laagte/depressie droog
Lm Laagte/depressie moerassig
Lw Laagte/depressie waterhoudend
Rw Randwal
met plaggendek
bufferzone rond (mogelijke) dobbe
verstoringen
top verstoord, kans op intacte dieper gelegen niveaus
verstoord tot onder archeologisch niveau
verstoord tot onder archeologisch niveau, m.u.v. de periode Steentijd-Bronstijd
uitgeveend, pleistocene ondergrond intact
opgehoogd
overig
historische waterloop
grens bestemmingsplangebied
archeologische vindplaatsen
periode
Nieuwe tijd
Middeleeuwen
IJzertijd
Bronstijd
Steentijd (Paleolithicum-Mesolithicum-Neolithicum)
Neolithicum
Mesolithicum
niet relevant
niet te dateren
39 catalogusnummer
beginperiode
eindperiode
terrein op de AMK
2009 monumentnummer
Kaartgegevens: Basisregistratie topografie, Kadaster, 2012
RAAP 2013

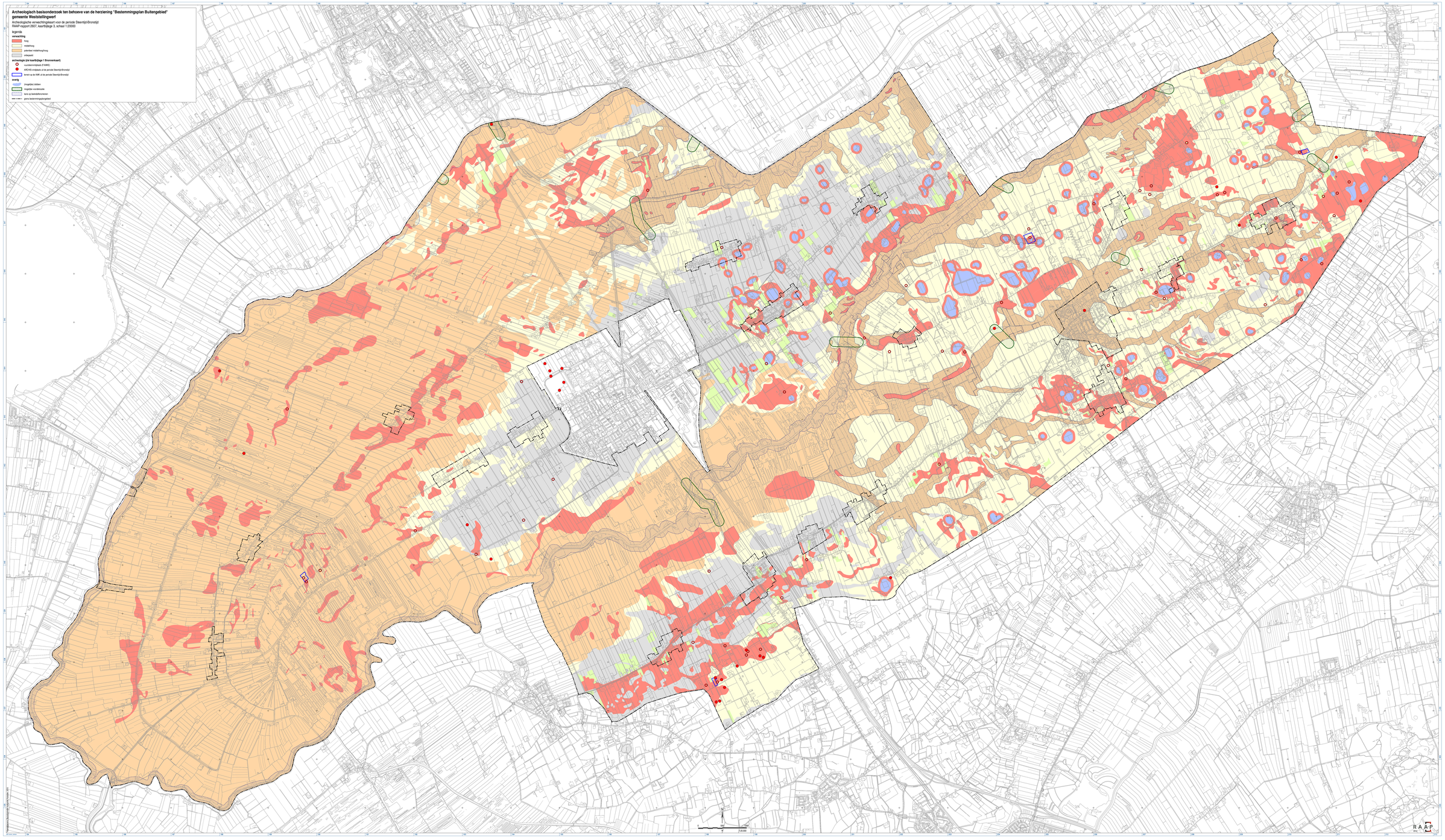
Archeologisch basisonderzoek ten behoeve van de herziening "Bestemmingsplan Buitengebied"
gemeente Weststellingwerf
Archeologische verwachtingskaart voor de periode Steentijd-Bronstijd
RAAP-rapport 2607, kaartbijlage 3, schaal 1:20000
legenda
verwachting
hoog
middelhoog
potentieel middelhoogheng
erdopwerf
archeologie (zie kaartbijlage 1 Bronnenkaart)
vuurbeenvoorplaats (FAME)
ARCHIS-vindplaats uit de periode Steentijd-Bronstijd
terrein op de AMK uit de periode Steentijd-Bronstijd
overig
zoogstijd-bodem
mogelijke voorbehoudte
kade op bedrijfsbrieven
gang bestemmingsplangebied
RAAP

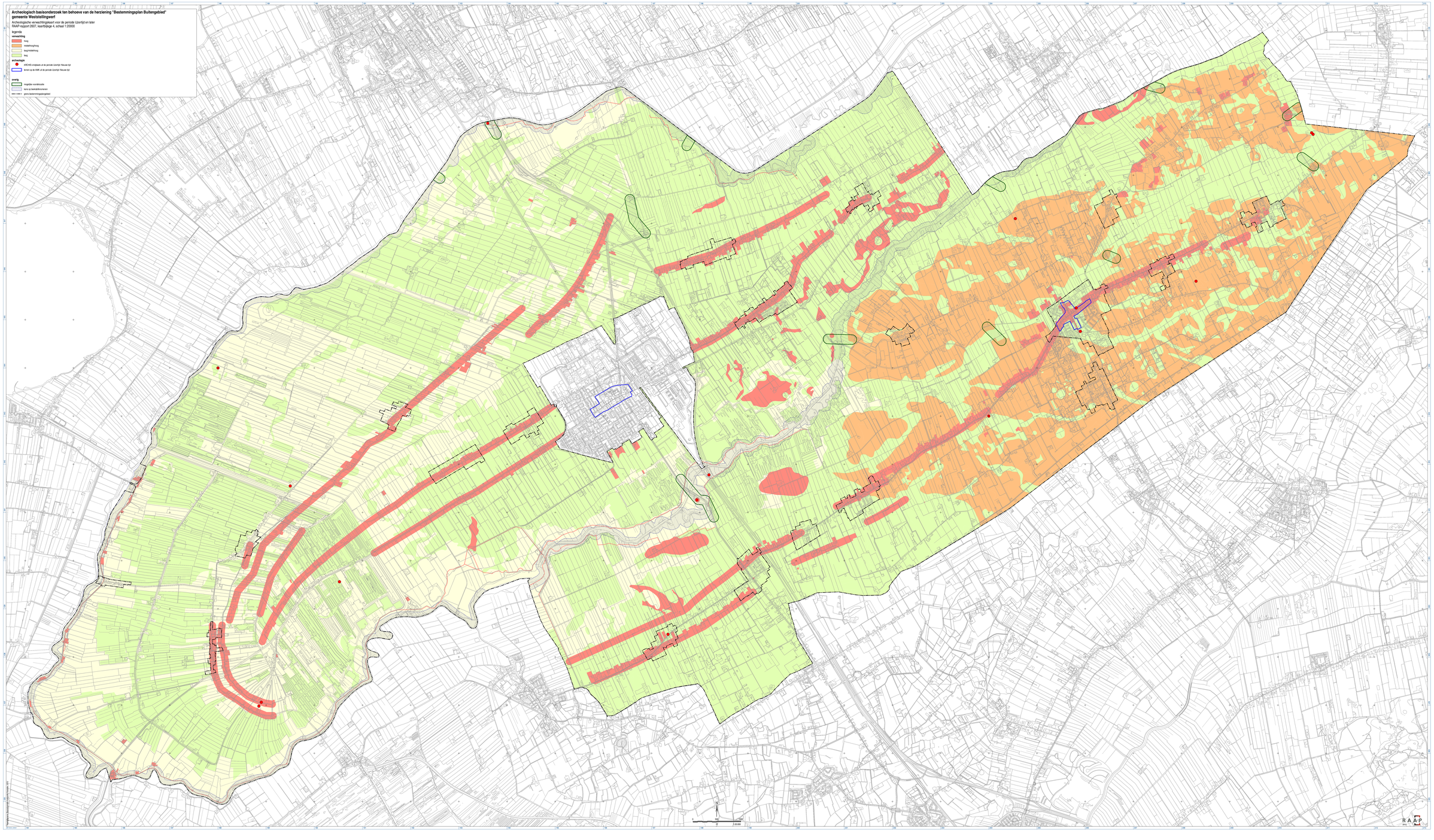
Archeologisch basisonderzoek ten behoeve van de herziening "Bestemmingsplan Buitengebied"
gemeente Weststellingwerf
Archeologische verwachtingskaart voor de periode IJzertijd en later
RAAP-rapport 2607, kaartbijlage 4, schaal 1:20000
legenda
verwachting
hoog
middelhoog/hoog
laag/middelhoog
laag
archeologie
AMCHS-vindplaats uit de periode IJzertijd Nieuwe tijd
terrein op de AMK uit de periode IJzertijd Nieuwe tijd
overig
mogelijke voorbehoeden
kans op bekende/onverwachten
zone in zone = geen bestemmingsplangebied
RAAP

Archeologisch basisonderzoek ten behoeve van de herziening "Bestemmingsplan Buitengebied"
gemeente Weststellingwerf
Archeologische adviskaart voor de periode Steentijd-Bronstijd
RAAP-rapport 2607, kaartbijlage 5, schaal 1:20000
legenda
adviezen
Voor teksten uitleg zie www.hudson.info/nl/en (Adviezen Steentijd-Bronstijd).
De ook kaartbijlagen 1, 2 en 4 en tekst van RAAP-rapport 2607.
rood: vlakken naar behoud, bij ingrepen groter dan 50 m2
waardevol onderzoek - nuttigheidsplaatsen, bij ingrepen groter dan 50 m2
waardevol onderzoek - dobbes, bij ingrepen groter dan 500 m2
waardevol onderzoek - nuppes, bij ingrepen groter dan 50 m2
kartevrij onderzoek 1, bij ingrepen groter dan 500 m2
kartevrij onderzoek 2, bij ingrepen groter dan 2500 m2
kartevrij onderzoek 3, bij ingrepen groter dan 5000 m2
quickscan, bij ingrepen groter dan 5000 m2
geen onderzoek noodzakelijk
overig
beeldbl. naast onderzoeksmogelijke onderliggende bloc, ook onderzoek naar beeldbeferenteren bij ingrepen groter dan 5000 m2, dit beeldbeferenteren is afhankelijk van aard ingreep.
mogelijke overlap naast onderzoeksmogelijke onderliggende bloc, ook onderzoek naar voorbeferenteren bij ingrepen groter dan 2500 m2, dit voorbeferenteren is afhankelijk van aard ingreep.
geen bestemmingsplangebied
RAAP

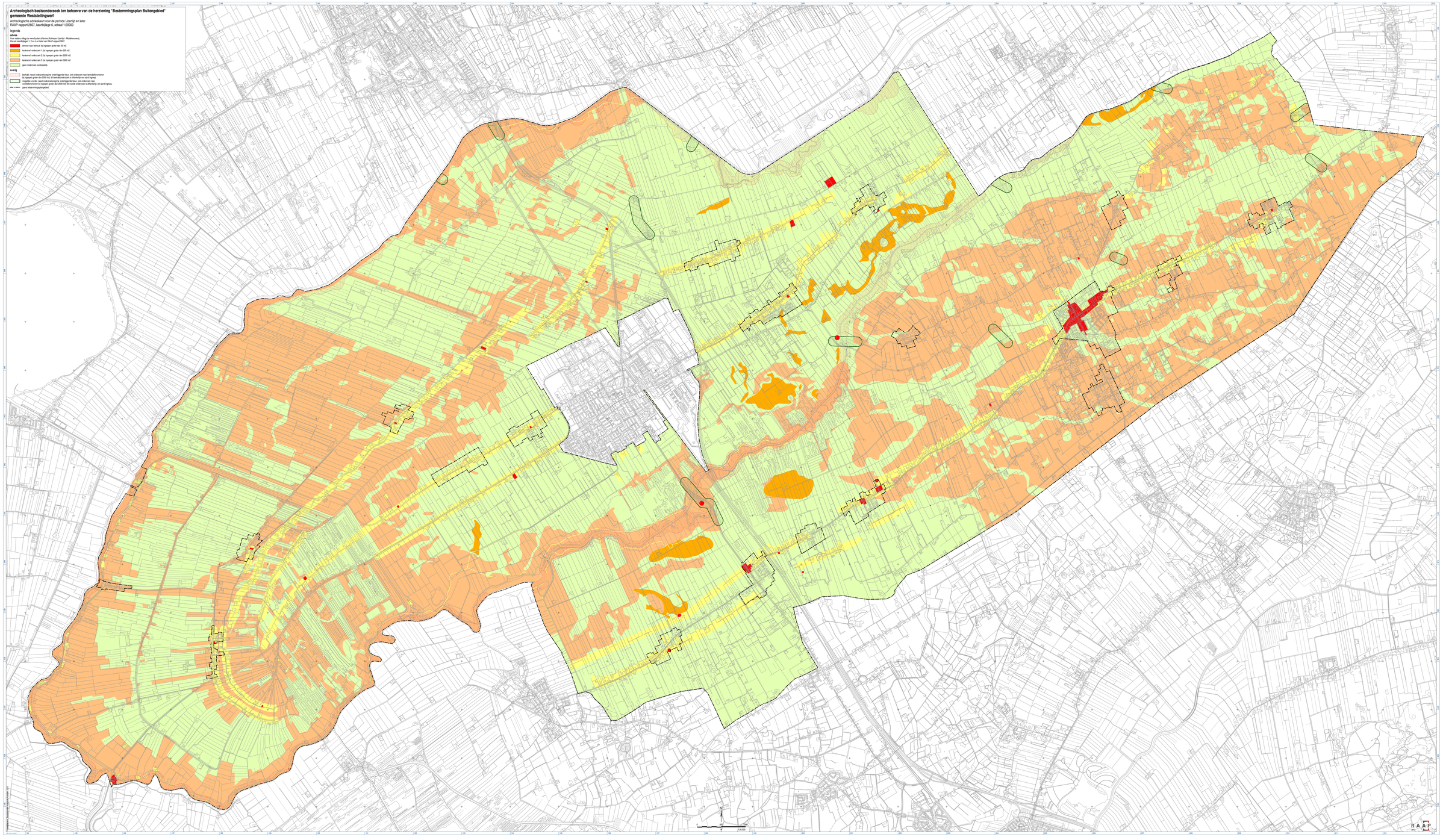
Archeologisch basisonderzoek ten behoeve van de herziening "Bestemmingsplan Buitengebied"
gemeente Weststellingwerf
Archeologische adviskaart voor de periode IJzertijd en later
RAAP-rapport 2607, kaartbijlage 6, schaal 1:20000
legenda
advies
Voor bedrijven uitleg zie www.hyaxi.nl/terrein (Advisoren IJzertijd - Middeleeuwen).
Zie ook kaartbijlagen 1, 2 en 4 en rand van RAAP-rapport 2607.
kleinere naar behoud, bij ingrepen groter dan 50 m2
kartering onderzoek 1 bij ingrepen groter dan 500 m2
kartering onderzoek 2 bij ingrepen groter dan 2000 m2
kartering onderzoek 3 bij ingrepen groter dan 5000 m2
geen onderzoek noodzakelijk
overig
beschikt: naast onderzoeksregime onderliggende kleur, ook onderzoek naar beschikbaarheid
bij ingrepen groter dan 2000 m2, dit voorde onderzoek is afhankelijk van aard ingreep.
mogelijke overlijd: naast onderzoeksregime onderliggende kleur, ook onderzoek naar voorbehoorende bij ingrepen groter dan 2000 m2, dit voorde onderzoek is afhankelijk van aard ingreep.
geen bestemmingsplangebied
RAAP