






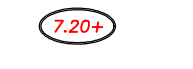
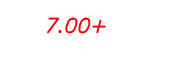





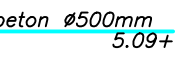







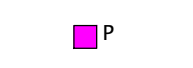







Inzet aansluiting persleiding op inspectieput Stationsstraat 1:500

LEGENDA

-  Geprojecteerde bebouwing
-  Geprojecteerd nutstracé fase 1
-  Geprojecteerd nutstracé fase 2
-  Toekomstige perceelsgrens
-  Bestaande perceelsgrens
-  Geprojecteerd wateroppervlak
-  Geprojecteerde wadi
-  Geprojecteerde vloerpeil in m t.o.v. NAP
-  Geprojecteerde afwerkhoogte terrein in m t.o.v. NAP
-  Bestaand gemeten hoogte in m t.o.v. NAP
-  Kern-/beschermingszone waterkering
-  Buitenbeschermingszone waterkering
-  Geprojecteerde boom
- Riolering**
-  HWA-inspectieput, incl. putnummer
-  HWA-leiding, materiaal, diam. en b.o.b. volgens tekening
-  HWA-uitstroombak
-  Geprojecteerde drain, Ø160mm
-  Geprojecteerde draaindoersputput (PK315 met doorsputarm)
-  Geprojecteerde molgoot
-  DWA-inspectieput, incl. putnummer
-  DWA-leiding, PVC Ø250mm, b.o.b. volgens tekening
-  DWA-woelput, kunststof
-  DWA-pompput
-  DWA-persleiding, PE, diam. n.t.b.
-  Geprojecteerde duiker, materiaal, diam. en b.o.b. volgens tekening
-  Bestaande duiker, diameter onbekend, locatie indicatief
-  Stuw met debietregulerende constructie
-  Vlonder

LEGENDA KABELS & LEIDINGEN

-  Bestaande laagspanningskabel
-  Bestaande middenspanningskabel
-  Bestaande gasleiding, lage druk
-  Bestaande gasleiding, hoge druk
-  Bestaande waterleiding
-  Bestaande telecomkabel KPN
-  Bestaande data UPC
-  Bestaande rioolwatertransportleiding (persleiding) Gemeente
-  Bestaande rioolwatertransportleiding (persleiding) Waterschap
-  Bestaand riool (gemengd) Gemeente
-  Bestaand inspectieput Gemeente

KABELS EN LEIDINGEN

De ligging van de kabels en leidingen is indicatief en is gebaseerd op aangeleverde gegevens van een oriënterende KLC-meting. De aanneemer dient voorafgaand aan de werkzaamheden een graafmelding te doen.



PROJECT: Ontwikkeling woningbouwlocatie Druten Oost
 ONDERWERP: Inrichtingsplan Riolering & nutstracé

Wisselingen		Tekeninggegevens		Staat
Datum	Ont	Datum	Ont	
		6 juni 2012		Ontwerp
		16 juni 2012		Concept
		16 juni 2012		Datavrij
		16 juni 2012		Voor uitvoering
		16 juni 2012		Revisie
Verenendaaal		Elsje (G)G		Bestand: KE08141-002
ruimtelijke informatie		ruimtelijke inrichting		Blad: 02a
ruimtelijk beheer		ruimtelijk beheer		

Zie tekening bouwweg/rotonde KE08141-002 blad 01d