

Voortoets stikstofdepositie

Koningstraat 53, Afferden

Gemeente Druten



Gegevens over het plan:

Plannaam: Voortoets stikstofdepositie Koningstraat 53, Afferden
Datum: 25-06-2020
Projectnummer Buro SRO: 57.30.02

Gegevens projectbetrokkenen:

Opdrachtgever: VP Ontwikkeling
Contactpersoon opdrachtgever: De heer J. Veldhuis

Gegevens Buro SRO:

Projectleider Buro SRO: Dhr. L. Arends
Bezoekadres vestiging Arnhem: Sweerts de Landasstraat 50
6814 DG te Arnhem
Telefoon: 026 – 35 23 125
E-mail: arnhem@buro-sro.nl
Internet: www.Buro-SRO.nl

Inhoudsopgave

Hoofdstuk 1	Inleiding	5
1.1	Doelstelling onderzoek	5
1.2	Projectbeschrijving	5
1.3	Maatgevende Natura 2000-gebieden.....	7
Hoofdstuk 2	Wettelijk kader	8
2.1	Landelijke wet- en regelgeving	8
2.2	Voortoets	8
2.3	Passende beoordeling	9
Hoofdstuk 3	Berekeningssystematiek	10
3.1	Gebruikt rekenmodel.....	10
3.2	Input rekenmodel	10
3.2.1	Toekomstig gebruik	10
3.2.2	Aanlegfase	10
Hoofdstuk 4	Resultaten berekening	13
4.1	Gebruiksfase	13
4.2	Aanlegfase	14
Hoofdstuk 5	Conclusies	18
Bijlagen	19
	Bijlage 1: AERIUSberekening toekomstig gebruik	21
	Bijlage 2: AERIUSberekening aanlegfase	23

Hoofdstuk 1 Inleiding

1.1 Doelstelling onderzoek

Op de gronden behorend bij de boerderij aan de Koningstraat 53 in Afferden bestaat het voornemen om een viertal nieuwe woningen te realiseren. Doel van dit onderzoek is toetsing van mogelijke (negatieve) effecten op Natura 2000-gebieden, als gevolg van de activiteiten die het bestemmingsplan mogelijk maakt, aan de Wet natuurbescherming.

Ten behoeve van een voortoets in het kader van de Wet natuurbescherming is de toekomstige gewenste situatie gemodelleerd op basis van de aangeleverde gegevens door de opdrachtgever, ervaringscijfers en kengetallen. De depositie is op de omliggende Natura 2000-gebieden berekend en getoetst of het plan (mogelijke) significant negatieve effecten veroorzaakt op de instandhoudingsdoelstellingen van Natura 2000-gebieden.

Voorliggende rapportage geeft een overzicht van de gehanteerde uitgangspunten en rekenmethodiek, de berekende resultaten en de conclusie.

1.2 Projectbeschrijving

Het plangebied is gelegen aan de Koningstraat 53 te Afferden. Onderstaande afbeelding toont de ligging van het plangebied in de omgeving.



Ligging van het plangebied

Voortoets stikstofdepositie Koningstraat 53, Afferden



Luchtfoto van het plangebied

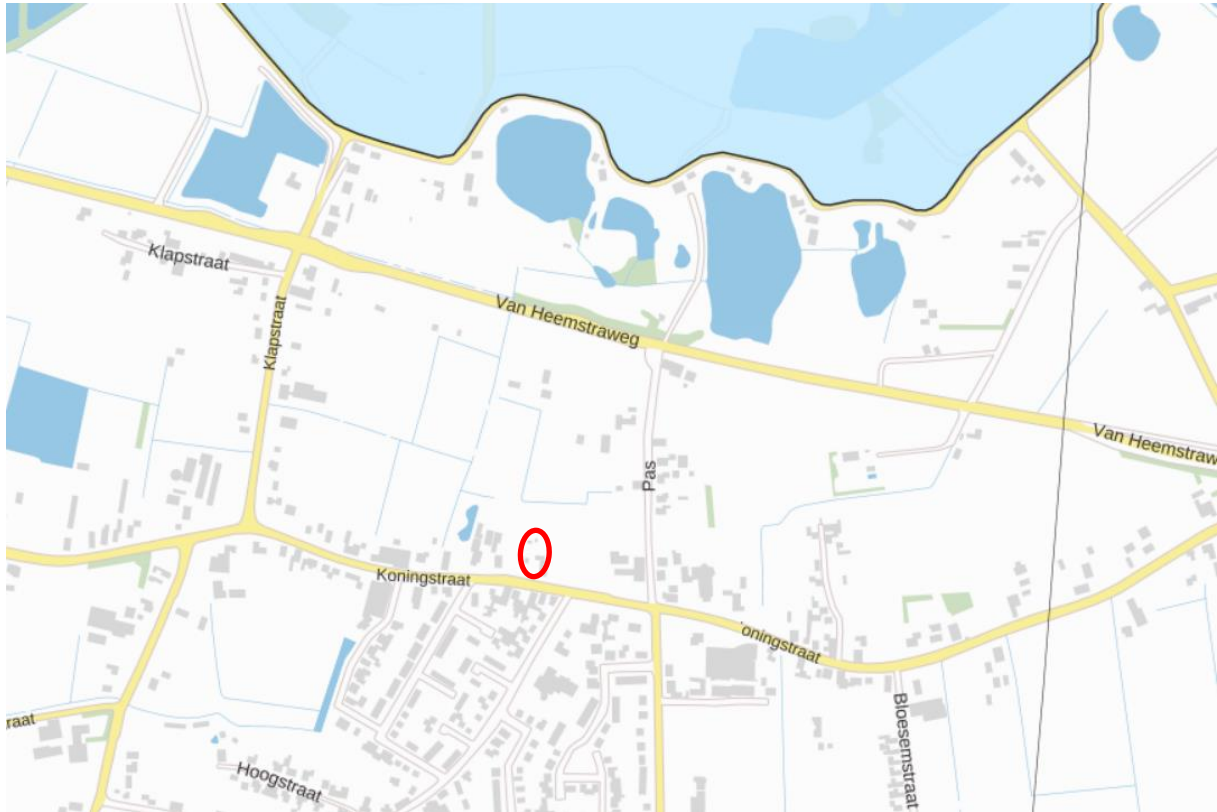
Bij de boerderij aan de Koningstraat 53 bestaat het voornemen om een viertal nieuwe woningen te realiseren. Er staan enkele kleine schuurtjes die worden gesloopt. Parkeren vindt volledig plaats op eigen terrein. Navolgende afbeelding toont de toekomstige situatie.



Voortoets stikstofdepositie Koningstraat 53, Afferden

1.3 Maatgevende Natura 2000-gebieden

Voor het uitvoeren van de stikstofdepositieberekening moet rekening gehouden worden met Natura 2000-gebieden. AERIUS toetst automatisch aan alle Natura 2000-gebieden in Nederland en aan nabijgelegen buitenlandse Natura 2000-gebieden. Het meest nabijgelegen en maatgevende Natura 2000-gebied voor dit project is Rijntakken. Deze ligt op een afstand van circa 470 m van het project. Op de afbeelding hieronder zijn het plangebied en de betreffende Natura 2000-gebieden weergegeven.



Ligging plangebied in relatie tot de maatgevende Natura 2000-gebieden

Hoofdstuk 2 Wettelijk kader

2.1 Landelijke wet- en regelgeving

In het kader van de toets aan de Wet Natuurbescherming wordt bepaald of een project of plan (mogelijke) significant negatieve effecten veroorzaakt op de instandhoudingsdoelstellingen van Natura 2000-gebieden. Voor plannen en projecten dient middels een voortoets, eventueel gevolgd door een passende beoordeling, getoetst te worden of het plan mogelijk significant negatieve effecten kan hebben op gevoelige habitattypen die gelegen zijn binnen omliggende Natura 2000-gebieden. De beoordeling van plannen, projecten en andere handelingen is uitgewerkt in paragraaf 2.3 van de Wet natuurbescherming. Met het verdwijnen van het Programma Aanpak Stikstof is de ontwikkelingsruimte en standaard grenswaarde voor projecten niet meer beschikbaar.

Op 10 december 2019 hebben alle provincies, waarvan de provincie Fryslân onder voorbehoud, de beleidsregels voor intern en extern salderen vastgesteld. Dit vormt het nieuwe beleid op basis waarvan de vergunningverlening binnen de Wet natuurbescherming met betrekking tot stikstofdepositie plaatsvindt.

2.2 Voortoets

Een voortoets heeft tot doel te onderzoeken of er sprake kan zijn van significante gevolgen voor beschermde Natura 2000 gebieden. De significantie van de gevolgen voor een gebied als gevolg van een plan worden afgezet tegen de instandhoudingsdoelstellingen van een Natura 2000-gebied. De instandhoudingsdoelstellingen zijn neergelegd in het aanwijzingsbesluit en zijn uitgewerkt in het beheerplan voor dat gebied. Wanneer een plan of project gevolgen heeft voor het gebied, maar de instandhoudingsdoelstellingen daarvan niet in gevaar brengt, zijn significante gevolgen uitgesloten.

Bij de voortoets wordt bekeken of het bestemmingsplan afzonderlijk of in combinatie met andere plannen of projecten significante gevolgen kan hebben. In hoeverre stikstofdepositie voor significante gevolgen op Natura 2000-gebieden kan zorgen, wordt in eerste instantie bepaald door te bezien of de ontwikkelingen die het plan mogelijk maakt tot een toename van stikstofdepositie leiden. Hierbij mag een vergelijking worden gemaakt met het bestaande gebruik binnen het project zelf (intern salderen) of mag met het stoppen van een stikstofuitstotende activiteit elders worden gecompenseerd (extern salderen). Van plannen die ten opzichte van de feitelijke situatie geen toename van de stikstofdepositie veroorzaken op Natura 2000-gebieden met stikstofgevoelige habitats waarvan de Kritische Depositie Waarde (KDW) wordt overschreden, zijn significante gevolgen met zekerheid uit te sluiten. In dat geval hoeft geen passende beoordeling te worden opgesteld. In het geval uit de voortoets blijkt dat:

- de ontwikkeling wel kan leiden tot een toename van stikstofdepositie op één of meer in het kader van Natura 2000 beschermde stikstofgevoelige habitat;
- van deze habitats de KDW al wordt overschreden of door de toename van de stikstofdepositie kan worden overschreden;

dient een volgende stap gezet te worden. Op dat moment wordt door middel van een ecologische voortoets onderzocht of ecologische significante effecten uitgesloten kunnen worden. Het gaat hierbij bijvoorbeeld om kleine deposities en/of deposities voor een korte tijd. Mocht dat laatste ook niet het geval zijn dan is een passende beoordeling noodzakelijk.

2.3 Passende beoordeling

Wanneer een plan significante negatieve gevolgen kan hebben, moet het bestuursorgaan ingevolge de Wet natuurbescherming een passende beoordeling opstellen vóórdát het plan kan worden vastgesteld. Deze passende beoordeling moet de zekerheid geven dat de natuurlijke kenmerken van het betreffende gebied niet worden aangetast. Het bestemmingsplan zal rekening moeten houden met de in het aanwijzingsbesluit voor het betrokken gebied vastgestelde instandhoudingsdoelstellingen en de wijze waarop deze zijn uitgewerkt in het voor het gebied vastgestelde beheerplan. Als het bevoegd gezag (in veel gevallen Provinciale Staten) op grond van de passende beoordeling niet de vereiste zekerheid heeft verkregen dat een plan de natuurlijke kenmerken niet zal aantasten, kan het plan in beginsel niet worden vastgesteld. Dat is alleen anders als er geen alternatieve oplossingen beschikbaar zijn, sprake is van dwingende redenen van openbaar belang en compenserende maatregelen worden getroffen, dan kan een plan toch worden vastgesteld.

Hoofdstuk 3 Berekeningssystematiek

3.1 Gebruikt rekenmodel

In deze voortoets is gerekend met de AERIUS Calculator. De rekenkern van AERIUS wordt gevormd door het Operationeel Prioritaire Stoffen model (OPS) van het RIVM. Dit model berekent de verspreiding van stikstof door de lucht en de depositie. OPS houdt daarbij rekening met verschillende factoren die de verspreiding en depositie van stikstof beïnvloeden, bijvoorbeeld de windrichting en -kracht, de ruwheid van het terrein en de hoogte van de vegetatie. Voor wegverkeer wordt gebruikt gemaakt van Standaard Rekenmethode 2 (SRM2). Daarmee sluit AERIUS aan op de modellering in het Nationaal Samenwerkingsverband Luchtkwaliteit.

3.2 Input rekenmodel

Belangrijk voor elk rekenmodel is de kwaliteit van de input. In deze paragraaf wordt voor elk onderdeel de bijbehorende uitgangspunten beschreven en onderbouwd.

3.2.1 Toekomstig gebruik

Verkeersbewegingen

Met betrekking tot het beoogde plan is het van belang te kijken naar de verwachte toename van het aantal verkeersbewegingen. Voor het bepalen van de extra verkeersbewegingen wordt als worst case uitgegaan van 8 motorvoertuigbewegingen per woning per dag. Het plan gaat uit van 4 woningen waardoor het aantal verkeersbewegingen in de toekomstige situatie circa 32 zal bedragen. Deze verkeersbewegingen bestaan enkel uit licht verkeer.

Verkeersbewegingen worden in AERIUS als lijnbronnen weergegeven. Deze lijnbronnen worden ingetekend van de woning tot het punt waar de verkeersbewegingen opgaan in het algemene verkeer. In dit geval gaan de verkeersbewegingen op in het algemene verkeer op de Koningstraat op het punt waar het verkeer op snelheid is gekomen.

Overige bronnen

De woningen worden conform het Bouwbesluit gasloos uitgevoerd. Daarmee is er geen sprake van een verbrandingsinstallatie in het huis. Mogelijke stikstofuitstoot door de toekomstige woningen en bijgebouwen is kleinschalig en incidenteel en daardoor niet modelleerbaar, zoals ook beargumenteerd in de Handreiking woningbouw en AERIUS van de Rijksoverheid (januari 2020).

3.2.2 Aanlegfase

Naast het toekomstig gebruik is ook de stikstofuitstoot tijdens de aanlegfase van het project van belang. Bij de realisatie van de woningen, de aanleg van klinkerverharding en de sloop van de schuurtjes zijn gedurende korte tijd werktuigen en machines van de bouwer in het plangebied aanwezig. Ook de verkeersbewegingen van de werklieden van en naar de bouwplaats geven een korte toename van stikstof emissie. Van een deel van de machines (handgereedschap, snelbouwkranen, liften) wordt ervan uit gegaan dat deze elektrisch zijn en dus geen stikstofuitstoot veroorzaken. Voor de daadwerkelijke aanleg is nog geen bestek gemaakt. Daarom is er op basis van vergelijkbare projecten en ervaringen elders een zo goed mogelijke raming gemaakt van de activiteiten die zorgen voor stikstofuitstoot tijdens de aanlegfase. In deze berekening is ervan uitgegaan dat de aanlegfase van het project maximaal 1 jaar duurt.

Mobiele werktuigen

Er zijn mobiele werktuigen nodig voor het realiseren van de woningen, de aanleg van klinkerverharding en de sloop. Voor het invoeren van de mobiele werktuigen is een inschatting gemaakt van het aantal draaiuren, type machine en leeftijd van het materiaal waarmee de uitstoot NOx door AERIUS is bepaald. De uitstoot van de mobiele werktuigen wordt in AERIUS als een vlakbron ingetekend, op de locatie van de in aanbouw zijnde woningen. De overige machines zoals vrachtwagens voor de aan- en afvoer van materieel vallen onder de verkeersbewegingen.

Onderstaande tabel toont de ingevoerde mobiele werktuigen voor het bouwen van de woning .

Type werktuig	Vermogen (kWh)	Bouwjaar	Draaiuren per jaar
Mobiele graafmachine	100	2015	12
Dumper	75	2015	12
Mini graver	60	2015	24
Hijskraan	200	2015	6
Ruw terrein heftruck	60	2015	42
Trilplaat/stamper	10	2008	11

Onderstaande tabel toont de ingevoerde mobiele werktuigen voor de aanleg klinkerverharding.

Type werktuig	Vermogen (kWh)	Bouwjaar	Draaiuren per jaar
Laadschop	50	2015	4
Ruw terrein heftruck	60	2015	8
Trilplaat	10	2008	4

Onderstaande tabel toont de ingevoerde mobiele werktuigen voor de sloop.

Type werktuig	Vermogen (kWh)	Bouwjaar	Draaiuren per jaar
Mobiele graafmachine	100	2015	24

Vermogen

Voor elk werk wordt door een bouwer normaal gesproken een machine ingezet met het laagste vermogen dat werkbaar is voor de uitvoering. Dit omdat machines met een hoger vermogen meer brandstofverbruik hebben. Bij de selectie van het vermogen is dan ook gekozen voor een gemiddeld vermogen passend bij het werk.

Bouwjaar

Om de stikstofuitstoot in de aanlegfase te beperken, wordt er in dit project voornamelijk gebruik gemaakt van werktuigen met een bouwjaar van 2015 of later.

Draaiuren

Het aantal draaiuren is op basis van vergelijkbare projecten bepaald en waar nodig omgerekend naar de locatiespecifieke omstandigheden.

Verkeersbewegingen

Tijdens de aanlegfase zal er sprake zijn van verkeersbewegingen door de werklieden die met de bouw van de woningen, de aanleg van klinkerverharding en de sloop bezig zijn. Bij de gemaakte inschatting van het aantal verkeersbewegingen van licht verkeer is er rekening mee gehouden dat werklieden met werkbusjes arriveren, waarbij er meerdere werklieden in één werkbus zitten. Daarnaast zorgen de aan- en afvoer van materiaal en de mobiele werktuigen voor verkeersbewegingen door middelzwaar en zwaar vrachtverkeer. De schatting van de verkeersbewegingen in de aanlegfase is weergegeven in navolgende tabel.

Voortoets stikstofdepositie Koningstraat 53, Afferden

Type verkeer	Gem. aantal per jaar
<i>Bouw woningen</i>	
Licht	600
Middel zwaar	80
Zwaar	96
<i>Aanleg klinkerverharding</i>	
Licht	3
Middel zwaar	1
Zwaar	5
<i>Sloop</i>	
Licht	10
Zwaar	20

Verkeersbewegingen worden in AERIUS als lijnbronnen weergegeven. Deze lijnbronnen worden ingetekend van de woning tot het punt waar de verkeersbewegingen opgaan in het algemene verkeer. In dit geval gaan de verkeersbewegingen op in het algemene verkeer op de Van Heemstraweg op het punt waar het verkeer op snelheid is gekomen. Dit wijkt af van het toekomstig gebruik aangezien vrachtverkeer op een ander punt opgaat in het algemene verkeer omdat er op grotere wegen meer vrachtverkeer rijdt.

Hoofdstuk 4 Resultaten berekening

4.1 Gebruiksfase

In het model is de beoogde situatie ingevoerd. Op navolgende uitsnede zijn de bronnen weergegeven die van invloed zijn op de stikstofdepositie van het initiatief. Bron 1 en 2 betreft de toekomstige verkeersbewegingen.



Afbeelding ingevoerde bronnen AERIUS gebruiksfase

Toename emissies door verkeersbewegingen

Uit de berekening volgt dat door het toekomstig aantal verkeersbewegingen (conform paragraaf 3.2.1) de uitstoot van NO_x minder dan 1 kg/j bedraagt.



Voortoets stikstofdepositie Koningstraat 53, Afferden



Soort	Voertuig	Aantal voertuigen	Stof	Emissie
Standaard	Licht verkeer	16,0 / etmaal	NOx NH3	< 1 kg/j < 1 kg/j

Stikstofdepositie op de Natura 2000-gebieden

De uitstoot van NOx als gevolg van het toekomstig gebruik zorgt niet voor een bijdrage hoger dan 0,00 mol/ha/j op Natura 2000-gebieden.

4.2 Aanlegfase

Op navolgende uitsnede zijn de bronnen weergegeven die van invloed zijn op de stikstofdepositie van het initiatief tijdens de aanlegfase. Bron 1, 2 en 3 betreft de mobiele werktuigen en bron 4 t/m 9 betreft de verkeersbewegingen.

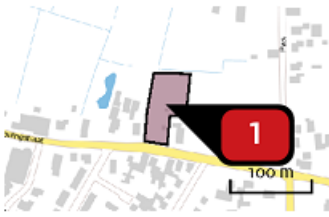


Afbeelding ingevoerde bronnen AERIUS aanlegfase

Toename emissies door mobiele werktuigen

Uit navolgende tabellen volgt dat door de mobiele werktuigen in de aanlegfase (conform paragraaf 3.2.2) de uitstoot van NOx 1,65 kg/j bedraagt.

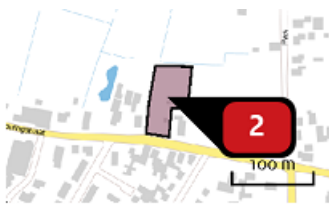
Voortoets stikstofdepositie Koningstraat 53, Afferden



Naam
Locatie (X,Y)
NOx

werktuigen bouw woningen
171948, 432639
1,65 kg/j

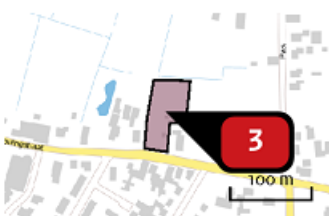
Voertuig	Omschrijving	Brandstof verbruik (l/j)	Uitstoot hoogte (m)	Spreiding (m)	Warmte inhoud (MW)	Stof	Emissie
AFW	Graafmachine		4,0	2,0	0,0	NOx	< 1 kg/j
AFW	Dumper		4,0	2,0	0,0	NOx	< 1 kg/j
AFW	Minigraver (graafmachine)		4,0	0,5	0,0	NOx	< 1 kg/j
AFW	Hijskraan		4,0	2,0	0,0	NOx	< 1 kg/j
AFW	Ruw terrein heftruck		2,0	1,0	0,0	NOx	< 1 kg/j
AFW	Trilplaat/stamper		1,0	0,5	0,0	NOx	< 1 kg/j



Naam
Locatie (X,Y)
NOx

werktuigen klinkerverharding
171948, 432639
< 1 kg/j

Voertuig	Omschrijving	Brandstof verbruik (l/j)	Uitstoot hoogte (m)	Spreiding (m)	Warmte inhoud (MW)	Stof	Emissie
AFW	Laadschop		4,0	2,0	0,0	NOx	< 1 kg/j
AFW	Ruw terreinheftruck		2,0	1,0	0,0	NOx	< 1 kg/j
AFW	Trilplaat		1,0	0,5	0,0	NOx	< 1 kg/j



Naam
Locatie (X,Y)
NOx

werktuigen sloop
171948, 432639
< 1 kg/j

Voertuig	Omschrijving	Brandstof verbruik (l/j)	Uitstoot hoogte (m)	Spreiding (m)	Warmte inhoud (MW)	Stof	Emissie
AFW	Graafmachine		4,0	2,0	0,0	NOx	< 1 kg/j

Toename emissies door verkeersbewegingen

Uit navolgende tabellen volgt dat door de verkeersbewegingen in de aanlegfase (conform paragraaf 3.2.2) de uitstoot van NOx minder dan 1 kg/j bedraagt.



Naam: verkeer bouw woningen
 Locatie (X,Y): 171618, 432688
 NOx: < 1 kg/j
 NH3: < 1 kg/j

Soort	Voertuig	Aantal voertuigen	Stof	Emissie
Standaard	Licht verkeer	300,0 / jaar	NOx NH3	< 1 kg/j < 1 kg/j
Standaard	Middelzwaar vrachtverkeer	40,0 / jaar	NOx NH3	< 1 kg/j < 1 kg/j
Standaard	Zwaar vrachtverkeer	48,0 / jaar	NOx NH3	< 1 kg/j < 1 kg/j



Naam: verkeer bouw woningen
 Locatie (X,Y): 171618, 432688
 NOx: < 1 kg/j
 NH3: < 1 kg/j

Soort	Voertuig	Aantal voertuigen	Stof	Emissie
Standaard	Licht verkeer	300,0 / jaar	NOx NH3	< 1 kg/j < 1 kg/j
Standaard	Middelzwaar vrachtverkeer	40,0 / jaar	NOx NH3	< 1 kg/j < 1 kg/j
Standaard	Zwaar vrachtverkeer	48,0 / jaar	NOx NH3	< 1 kg/j < 1 kg/j



Naam: verkeer aanleg klinkerverharding
 Locatie (X,Y): 171618, 432688
 NOx: < 1 kg/j
 NH3: < 1 kg/j

Soort	Voertuig	Aantal voertuigen	Stof	Emissie
Standaard	Licht verkeer	2,0 / jaar	NOx NH3	< 1 kg/j < 1 kg/j
Standaard	Zwaar vrachtverkeer	3,0 / jaar	NOx NH3	< 1 kg/j < 1 kg/j



Naam **verkeer aanleg
klinkerverharding**
 Locatie (X,Y) **171618, 432688**
 NOx **< 1 kg/j**
 NH₃ **< 1 kg/j**

Soort	Voertuig	Aantal voertuigen	Stof	Emissie
Standaard	Licht verkeer	1,0 / jaar	NOx NH ₃	< 1 kg/j < 1 kg/j
Standaard	Middelzwaar vrachtverkeer	1,0 / jaar	NOx NH ₃	< 1 kg/j < 1 kg/j
Standaard	Zwaar vrachtverkeer	2,0 / jaar	NOx NH ₃	< 1 kg/j < 1 kg/j



Naam **verkeer sloop**
 Locatie (X,Y) **171618, 432688**
 NOx **< 1 kg/j**
 NH₃ **< 1 kg/j**

Soort	Voertuig	Aantal voertuigen	Stof	Emissie
Standaard	Licht verkeer	5,0 / jaar	NOx NH ₃	< 1 kg/j < 1 kg/j
Standaard	Zwaar vrachtverkeer	10,0 / jaar	NOx NH ₃	< 1 kg/j < 1 kg/j



Naam **verkeer sloop**
 Locatie (X,Y) **171618, 432688**
 NOx **< 1 kg/j**
 NH₃ **< 1 kg/j**

Soort	Voertuig	Aantal voertuigen	Stof	Emissie
Standaard	Licht verkeer	5,0 / jaar	NOx NH ₃	< 1 kg/j < 1 kg/j
Standaard	Zwaar vrachtverkeer	10,0 / jaar	NOx NH ₃	< 1 kg/j < 1 kg/j

Stikstofdepositie de Natura 2000-gebieden

De uitstoot van NOx als gevolg van de mobiele werktuigen en de verkeersbewegingen in de aanlegfase zorgt niet voor een bijdrage hoger dan 0,00 mol/ha/j op Natura 2000-gebieden.

Voortoets stikstofdepositie Koningstraat 53, Afferden

Hoofdstuk 5 Conclusies

De berekening ten behoeve van de Wet natuurbescherming is uitgevoerd in het kader van een aanpassing van de bestemming. Het plan voorziet in het realiseren van 4 nieuwe woningen aan de Koningstraat te Afferden.

Toekomstig gebruik

Het toekomstig gebruik van de woningen veroorzaakt op de Natura 2000-gebieden geen bijdrage aan stikstofdepositie hoger dan 0,00 mol/ha/j.

Aanlegfase

De aanleg van de woningen, de aanleg van klinkerverharding en de sloop van de schuurtjes veroorzaakt op Natura 2000-gebieden op basis van de inschatting van de werkzaamheden geen bijdrage aan stikstofdepositie hoger dan 0,00 mol/ha/j.

Eindconclusie

Als gevolg van de ontwikkelingen in het plangebied waarvoor de berekeningen zijn uitgevoerd neemt de stikstofdepositie op de Natura 2000-gebieden zowel in de gebruiksfase als in de aanlegfase niet toe. Er is dus geen sprake van mogelijke negatieve effecten op beschermde Natura 2000 gebieden. Het aanvragen van een Wnb-vergunning is daarom niet nodig voor dit project.

Bijlagen

Bijlage 1: AERIUSberekening toekomstig gebruik

Dit document bevat rekenresultaten van AERIUS Calculator. Het betreft de hoogst berekende stikstofbijdragen per stikstofgevoelig Natura 2000-gebied, op basis van rekenpunten die overlappen met habitattypen en/of leefgebieden die aangewezen zijn in het kader van de Wet natuurbescherming, gekoppeld aan een aangewezen soort, of nog onbekend maar mogelijk wel relevant.

De berekening op basis van stikstofemissies gaat uit van de componenten ammoniak (NH₃) en/of stikstofoxide (NO_x).

Wilt u verder rekenen of gegevens wijzigen? Importeer de pdf dan in Calculator. Voor meer toelichting verwijzen wij u naar de website www.aerius.nl.

Berekening Situatie 1

- ▶ Kenmerken
- ▶ Samenvatting emissies
- ▶ Depositieresultaten
- ▶ Gedetailleerde emissiegegevens

Verdere toelichting over deze PDF kunt u vinden in een bijbehorende leeswijzer. Deze leeswijzer en overige documentatie is te raadplegen via:
<https://www.aerius.nl/handleidingen-en-leeswijzers>.

AERIUS CALCULATOR

Contact

Rechtspersoon	Inrichtingslocatie
Buro SRO Oost	Koningstraat, 6654AB Afferden

Activiteit

Omschrijving	AERIUS kenmerk	
Koningstraat , Afferden	RXkgUinCk7z	
Datum berekening	Rekenjaar	Rekenconfiguratie
24 juni 2020, 11:00	2020	Berekend voor natuurgebieden

Totale emissie

	Situatie 1
NOx	< 1 kg/j
NH ₃	< 1 kg/j

Resultaten

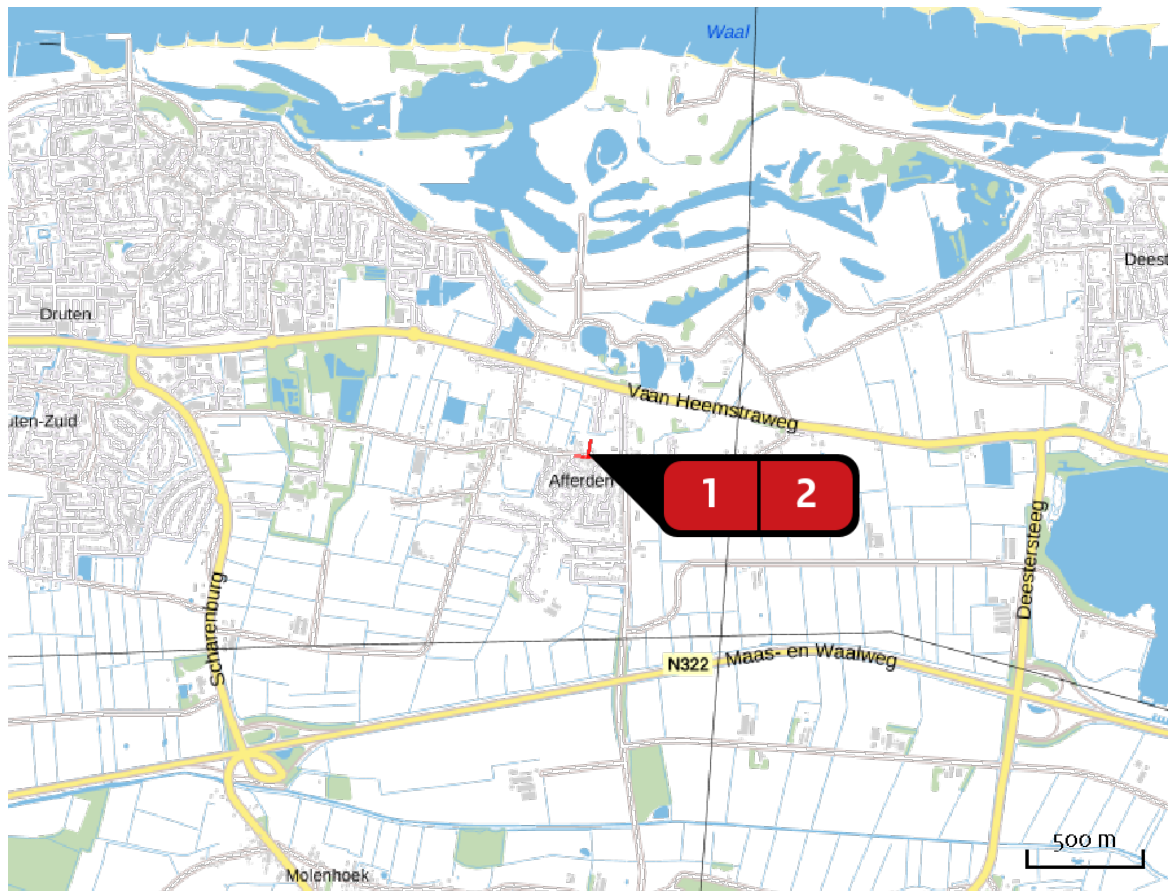
Hectare met
hoogste bijdrage
(mol/ha/j)

Natuurgebied
Uw berekening heeft geen depositieresultaten opgeleverd boven 0,00 mol/ha/jr.

Toelichting

realiseren woningen

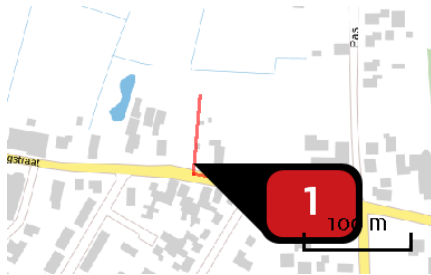
Locatie
Situatie 1



Emissie
Situatie 1

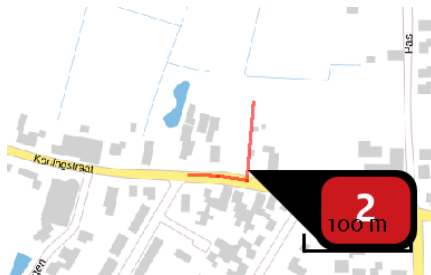
Bron Sector		Emissie NH ₃	Emissie NO _x
1	wegverkeer Wegverkeer Binnen bebouwde kom	< 1 kg/j	< 1 kg/j
2	wegverkeer Wegverkeer Binnen bebouwde kom	< 1 kg/j	< 1 kg/j

Emissie
(per bron)
Situatie 1



Naam **wegverkeer**
 Locatie (X,Y) **171943, 432594**
 NOx **< 1 kg/j**
 NH3 **< 1 kg/j**

Soort	Voertuig	Aantal voertuigen	Stof	Emissie
Standaard	Licht verkeer	16,0 / etmaal	NOx NH3	< 1 kg/j < 1 kg/j



Naam **wegverkeer**
 Locatie (X,Y) **171943, 432594**
 NOx **< 1 kg/j**
 NH3 **< 1 kg/j**

Soort	Voertuig	Aantal voertuigen	Stof	Emissie
Standaard	Licht verkeer	16,0 / etmaal	NOx NH3	< 1 kg/j < 1 kg/j

Disclaimer

Hoewel verstrekte gegevens kunnen dienen ter onderbouwing van een vergunningaanvraag, kunnen er geen rechten aan worden ontleend. De eigenaar van AERIUS aanvaardt geen aansprakelijkheid voor de inhoud van de door de gebruiker aangeboden informatie. Bovenstaande gegevens zijn enkel bruikbaar tot er een nieuwe versie van AERIUS beschikbaar is. AERIUS is een geregistreerd handelsmerk in Europa. Alle rechten die niet expliciet worden verleend, zijn voorbehouden.

Rekenbasis

Deze berekening is tot stand gekomen op basis van:

AERIUS versie [2019A_20200610_3aefc4c15b](#)

Database versie [2019A_20200610_3aefc4c15b](#)

Voor meer informatie over de gebruikte methodiek en data zie:

<https://www.aerius.nl/nl/factsheets/release/aerius-calculator-2019A>

Bijlage 2: AERIUSberekening aanlegfase

Dit document bevat rekenresultaten van AERIUS Calculator. Het betreft de hoogst berekende stikstofbijdragen per stikstofgevoelig Natura 2000-gebied, op basis van rekenpunten die overlappen met habitattypen en/of leefgebieden die aangewezen zijn in het kader van de Wet natuurbescherming, gekoppeld aan een aangewezen soort, of nog onbekend maar mogelijk wel relevant.

De berekening op basis van stikstofemissies gaat uit van de componenten ammoniak (NH₃) en/of stikstofoxide (NO_x).

Wilt u verder rekenen of gegevens wijzigen? Importeer de pdf dan in Calculator. Voor meer toelichting verwijzen wij u naar de website www.aerius.nl.

Berekening Situatie 1

- ▶ Kenmerken
- ▶ Samenvatting emissies
- ▶ Depositieresultaten
- ▶ Gedetailleerde emissiegegevens

Verdere toelichting over deze PDF kunt u vinden in een bijbehorende leeswijzer. Deze leeswijzer en overige documentatie is te raadplegen via:
<https://www.aerius.nl/handleidingen-en-leeswijzers>.

AERIUS CALCULATOR

Contact

Rechtspersoon	Inrichtingslocatie
Buro SRO Oost	Koningstraat, 6654AB Afferden

Activiteit

Omschrijving	AERIUS kenmerk	
Koningstraat, Afferden	RxMCxPZkXvTX	
Datum berekening	Rekenjaar	Rekenconfiguratie
24 juni 2020, 12:10	2020	Berekend voor natuurgebieden

Totale emissie

	Situatie 1
NOx	3,13 kg/j
NH ₃	< 1 kg/j

Resultaten

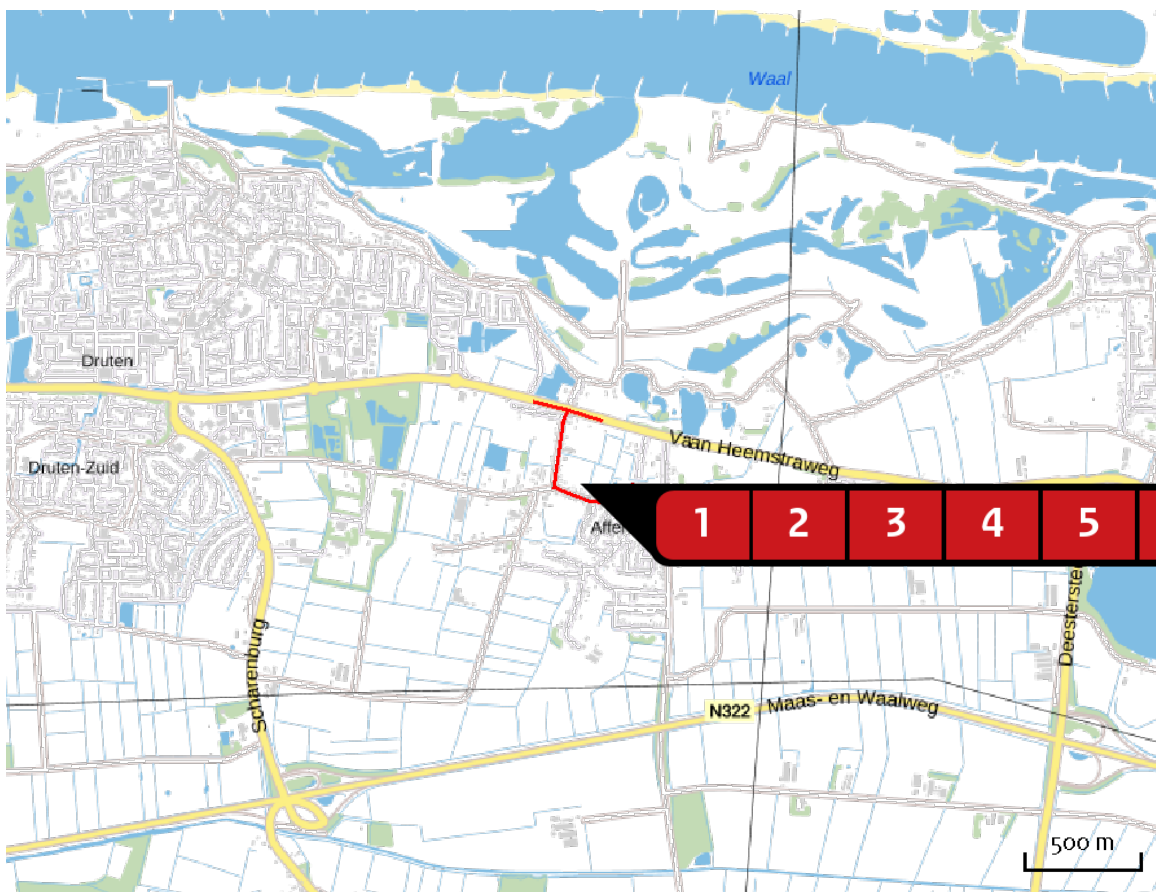
Hectare met
hoogste bijdrage
(mol/ha/j)

Natuurgebied
Uw berekening heeft geen depositieresultaten opgeleverd boven 0,00 mol/ha/jr.

Toelichting







realiseren woningen

Locatie
Situatie 1

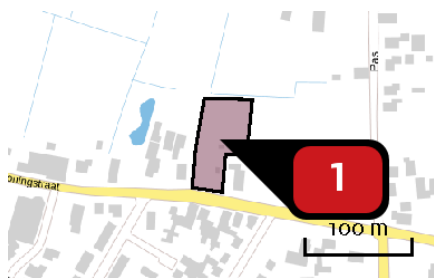


Emissie
Situatie 1

Bron Sector		Emissie NH ₃	Emissie NO _x
1	werktuigen bouw woningen Mobiele werktuigen Bouw en Industrie	-	1,65 kg/j
2	werktuigen klinkerverharding Mobiele werktuigen Bouw en Industrie	-	< 1 kg/j
3	werktuigen sloop Mobiele werktuigen Bouw en Industrie	-	< 1 kg/j
4	verkeer bouw woningen Wegverkeer Binnen bebouwde kom	< 1 kg/j	< 1 kg/j
5	verkeer bouw woningen Wegverkeer Binnen bebouwde kom	< 1 kg/j	< 1 kg/j
6	verkeer aanleg klinkerverharding Wegverkeer Binnen bebouwde kom	< 1 kg/j	< 1 kg/j

Bron Sector		Emissie NH ₃	Emissie NO _x
 	verkeer aanleg klinkerverharding Wegverkeer Binnen bebouwde kom	< 1 kg/j	< 1 kg/j
 	verkeer sloop Wegverkeer Binnen bebouwde kom	< 1 kg/j	< 1 kg/j
 	verkeer sloop Wegverkeer Binnen bebouwde kom	< 1 kg/j	< 1 kg/j

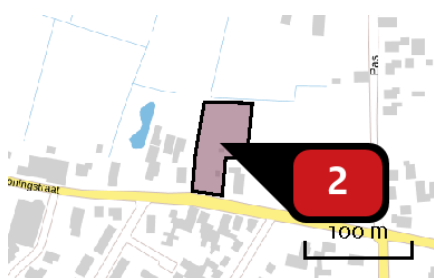
Emissie
(per bron)
Situatie 1



Naam
Locatie (X,Y)
NOx

werktuigen bouw woningen
171948, 432639
1,65 kg/j

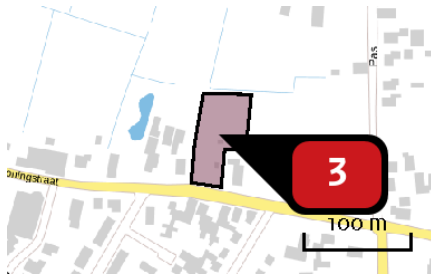
Voertuig	Omschrijving	Brandstof verbruik (l/j)	Uitstoot hoogte (m)	Spreiding (m)	Warmte inhoud (MW)	Stof	Emissie
AFW	Graafmachine		4,0	2,0	0,0	NOx	< 1 kg/j
AFW	Dumper		4,0	2,0	0,0	NOx	< 1 kg/j
AFW	Minigraver (graafmachine)		4,0	0,5	0,0	NOx	< 1 kg/j
AFW	Hijskraan		4,0	2,0	0,0	NOx	< 1 kg/j
AFW	Ruw terrein heftruck		2,0	1,0	0,0	NOx	< 1 kg/j
AFW	Trilplaat/stamper		1,0	0,5	0,0	NOx	< 1 kg/j



Naam
Locatie (X,Y)
NOx

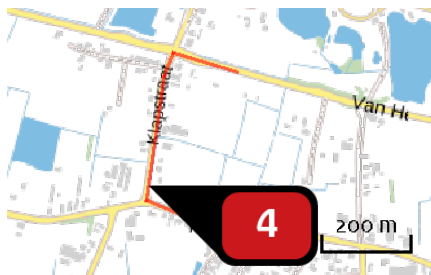
werktuigen klinkerverharding
171948, 432639
< 1 kg/j

Voertuig	Omschrijving	Brandstof verbruik (l/j)	Uitstoot hoogte (m)	Spreiding (m)	Warmte inhoud (MW)	Stof	Emissie
AFW	Laadschop		4,0	2,0	0,0	NOx	< 1 kg/j
AFW	Ruw terrein heftruck		2,0	1,0	0,0	NOx	< 1 kg/j
AFW	Trilplaat		1,0	0,5	0,0	NOx	< 1 kg/j



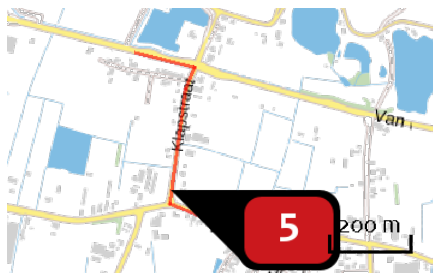
Naam **werktuigen sloop**
 Locatie (X,Y) **171948, 432639**
 NOx **< 1 kg/j**

Voertuig	Omschrijving	Brandstof verbruik (l/j)	Uitstoot hoogte (m)	Spreiding (m)	Warmte inhoud (MW)	Stof	Emissie
AFW	Graafmachine		4,0	2,0	0,0	NOx	< 1 kg/j



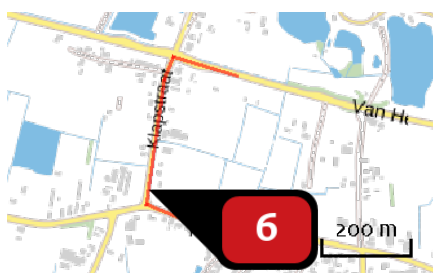
Naam **verkeer bouw woningen**
 Locatie (X,Y) **171618, 432688**
 NOx **< 1 kg/j**
 NH3 **< 1 kg/j**

Soort	Voertuig	Aantal voertuigen	Stof	Emissie
Standaard	Licht verkeer	300,0 / jaar	NOx NH3	< 1 kg/j < 1 kg/j
Standaard	Middelzwaar vrachtverkeer	40,0 / jaar	NOx NH3	< 1 kg/j < 1 kg/j
Standaard	Zwaar vrachtverkeer	48,0 / jaar	NOx NH3	< 1 kg/j < 1 kg/j



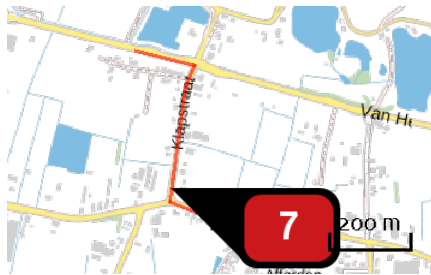
Naam **verkeer bouw woningen**
 Locatie (X,Y) **171618, 432688**
 NOx **< 1 kg/j**
 NH3 **< 1 kg/j**

Soort	Voertuig	Aantal voertuigen	Stof	Emissie
Standaard	Licht verkeer	300,0 / jaar	NOx NH3	< 1 kg/j < 1 kg/j
Standaard	Middelzwaar vrachtverkeer	40,0 / jaar	NOx NH3	< 1 kg/j < 1 kg/j
Standaard	Zwaar vrachtverkeer	48,0 / jaar	NOx NH3	< 1 kg/j < 1 kg/j



Naam **verkeer aanleg klinkerverharding**
 Locatie (X,Y) **171618, 432688**
 NOx **< 1 kg/j**
 NH3 **< 1 kg/j**

Soort	Voertuig	Aantal voertuigen	Stof	Emissie
Standaard	Licht verkeer	2,0 / jaar	NOx NH3	< 1 kg/j < 1 kg/j
Standaard	Zwaar vrachtverkeer	3,0 / jaar	NOx NH3	< 1 kg/j < 1 kg/j



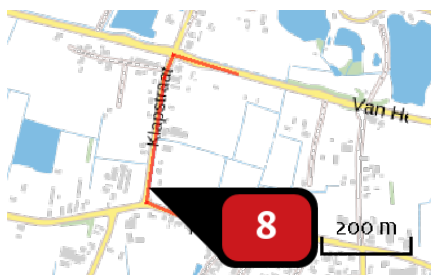
Naam
verkeer aanleg
klinkerverharding

Locatie (X,Y)
171618, 432688

NOx
< 1 kg/j

NH3
< 1 kg/j

Soort	Voertuig	Aantal voertuigen	Stof	Emissie
Standaard	Licht verkeer	1,0 / jaar	NOx NH3	< 1 kg/j < 1 kg/j
Standaard	Middelzwaar vrachtverkeer	1,0 / jaar	NOx NH3	< 1 kg/j < 1 kg/j
Standaard	Zwaar vrachtverkeer	2,0 / jaar	NOx NH3	< 1 kg/j < 1 kg/j



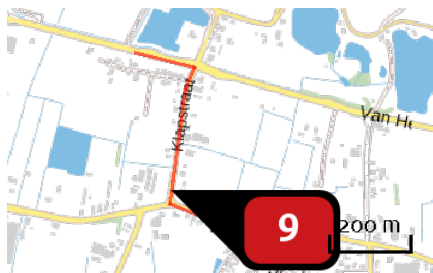
Naam
verkeer sloop

Locatie (X,Y)
171618, 432688

NOx
< 1 kg/j

NH3
< 1 kg/j

Soort	Voertuig	Aantal voertuigen	Stof	Emissie
Standaard	Licht verkeer	5,0 / jaar	NOx NH3	< 1 kg/j < 1 kg/j
Standaard	Zwaar vrachtverkeer	10,0 / jaar	NOx NH3	< 1 kg/j < 1 kg/j



Naam **verkeer sloop**
 Locatie (X,Y) **171618, 432688**
 NOx **< 1 kg/j**
 NH₃ **< 1 kg/j**

Soort	Voertuig	Aantal voertuigen	Stof	Emissie
Standaard	Licht verkeer	5,0 / jaar	NOx NH ₃	< 1 kg/j < 1 kg/j
Standaard	Zwaar vrachtverkeer	10,0 / jaar	NOx NH ₃	< 1 kg/j < 1 kg/j

Disclaimer

Hoewel verstrekte gegevens kunnen dienen ter onderbouwing van een vergunningaanvraag, kunnen er geen rechten aan worden ontleend. De eigenaar van AERIUS aanvaardt geen aansprakelijkheid voor de inhoud van de door de gebruiker aangeboden informatie. Bovenstaande gegevens zijn enkel bruikbaar tot er een nieuwe versie van AERIUS beschikbaar is. AERIUS is een geregistreerd handelsmerk in Europa. Alle rechten die niet expliciet worden verleend, zijn voorbehouden.

Rekenbasis

Deze berekening is tot stand gekomen op basis van:

AERIUS versie [2019A_20200610_3aefc4c15b](#)

Database versie [2019A_20200610_3aefc4c15b](#)

Voor meer informatie over de gebruikte methodiek en data zie:

<https://www.aerius.nl/nl/factsheets/release/aerius-calculator-2019A>



buro-sro.nl