

VERKENNEND BODEMONDERZOEK

GROTESTRAAT (KAVEL 3)

TE DEEST


GEMEENTE DRUTEN



- * Bodem
- * Waterbodem
- * Water
- * Archeologie
- * Ecologie
- * Milieu

Bodem

Verkendend bodemonderzoek Grotestraat (kavel 3) te Deest in de gemeente Druten

Opdrachtgever	SAB Postbus 479 6800 AL Arnhem
Project	DRU.SAB.NEN
Rapportnummer	12126467
Status	Eindrapportage
Datum	7 februari 2013
Vestiging	Doetinchem
Opsteller	Ing. J. Winkelhorst
Paraaf	
Kwaliteitscontrole	Ing. M.B.M. van Wieringen
Paraaf	



Kwaliteitszorg

Econsultancy is lid van de Vereniging Kwaliteitsborging Bodembeheer (VKB). De VKB is een vereniging van bodemadvies- en -onderzoeksbureaus en heeft als doel kwaliteitsborging en continue verbetering van de dienstverlening van haar leden op het gebied van bodembeheer. Het VKB keurmerk geeft opdrachtgevers de zekerheid dat het uitvoerend bureau werkt conform de eisen die de VKB aan haar leden stelt op het gebied van competenties en integriteit van medewerkers en het toepassen van vigerende normen en onderzoeksprotocollen.

Econsultancy werkt volgens een dynamisch kwaliteitssysteem, zoals beschreven in het kwaliteitshandboek. Ons kwaliteitssysteem is gecertificeerd volgens de kwaliteitsborgingsnormen van de NEN-EN-ISO 9001:2008.

Betrouwbaarheid

Dit bodemonderzoek is op zorgvuldige wijze uitgevoerd conform de toepasselijke en van kracht zijnde regelgeving. Een bodemonderzoek wordt in zijn algemeenheid echter uitgevoerd door het steekproefsgewijs bemonsteren van de bodem, waardoor het, op basis van de resultaten van een bodemonderzoek, onmogelijk is garanties af te geven ten aanzien van de milieuhygiënische bodemkwaliteit. Daarnaast betreft het bodemonderzoek een momentopname. Econsultancy accepteert derhalve op voorhand geen aansprakelijkheid ten aanzien van mogelijke beslissingen die de opdrachtgever naar aanleiding van het door Econsultancy uitgevoerde bodemonderzoek neemt.

In dit kader dient ook opgemerkt te worden dat geraadpleegde bronnen niet altijd zonder fouten en volledig zijn. Daar Econsultancy voor het verkrijgen van historische informatie afhankelijk is van deze bronnen, kan Econsultancy niet instaan voor de juistheid en volledigheid van deze informatie.

INHOUDSOPGAVE

1	INLEIDING	1
2	VOORONDERZOEK.....	1
	2.1 Geraadpleegde bronnen.....	1
	2.2 Afbakening onderzoekslocatie vooronderzoek.....	2
	2.3 Historisch en huidig gebruik onderzoekslocatie	2
	2.4 Calamiteiten.....	2
	2.5 Uitgevoerd(e) bodemonderzoek(en) op de onderzoekslocatie	2
	2.6 Belendende percelen/terreindelen.....	3
	2.7 Terreininspectie	3
	2.8 Toekomstige situatie.....	4
	2.9 Informatie lokale of regionale achtergrondgehalten	4
	2.10 Bodemopbouw.....	4
	2.11 Geohydrologie	4
3	CONCLUSIES VOORONDERZOEK (ONDERZOEKSOPZET)	5
4	VELDWERK.....	5
	4.1 Algemeen.....	5
	4.2 Grondonderzoek	5
	4.2.1 Uitvoering veldwerk	5
	4.2.2 Zintuiglijke waarnemingen.....	5
	4.3 Grondwateronderzoek	6
	4.3.1 Uitvoering veldwerk	6
	4.3.2 Bemonstering	6
5	LABORATORIUMONDERZOEK	6
	5.1 Uitvoering analyses	6
	5.2 Toetsingskader	7
	5.3 Resultaten grond- en grondwatermonsters	8
6	SAMENVATTING, CONCLUSIES EN ADVIES.....	9

BIJLAGEN:

1. - Topografische ligging van de locatie
- 2a. - Locatieschets
- 2b. - Foto's onderzoekslocatie
- 2c. - Kadastrale gegevens
3. - Boorprofielen
- 4a. - Analyserapporten
- 4b. - Getoetste analyseresultaten
5. - Toetsingskader Circulaire Bodemsanering
6. - Geraadpleegde bronnen

1 INLEIDING

Econsultancy heeft van SAB opdracht gekregen voor het uitvoeren van een verkennend bodemonderzoek aan de Grotestraat (ongenummerd) te Deest in de gemeente Druten.

Het bodemonderzoek is uitgevoerd in het kader van de Bouwverordening, alsmede een bestemmingsplanwijziging. Gelijktijdig met de uitvoering van onderhavig onderzoek zijn nog 4 locaties in Deest voor hetzelfde doel onderzocht. Elke locatie heeft een hierbij een unieke aanduiding (nummer of letter) gekregen. Onderhavige onderzoekslocatie betreft "kavel 3".

Het verkennend bodemonderzoek heeft tot doel met een relatief geringe onderzoeksinspanning vast te stellen of op de onderzoekslocatie een grond- en/of grondwaterverontreiniging aanwezig is, teneinde te bepalen of er milieuhygiënische belemmeringen zijn voor de nieuwbouw op de onderzoekslocatie alsmede de bestemmingsplanwijziging.

Het vooronderzoek is verricht conform de NEN 5725:2009 "Bodem - Landbodem - Strategie voor het uitvoeren van vooronderzoek bij verkennend en nader onderzoek". Het bodemonderzoek is uitgevoerd conform de NEN 5740:2009 "Bodem - Landbodem - Strategie voor het uitvoeren van verkennend bodemonderzoek - Onderzoek naar de milieuhygiënische kwaliteit van bodem en grond".

Het veldwerk en de bemonstering zijn verricht onder certificaat op grond van de BRL SIKB 2000 "Veldwerk bij milieuhygiënisch bodemonderzoek", protocollen 2001 en 2002. De analyseresultaten zijn getoetst aan het toetsingskader van VROM (Circulaire bodemsanering 2009) en aan de achtergrondwaarden voor grond uit de Regeling bodemkwaliteit (bijlage B, tabel 1), VROM, 2007.

Econsultancy is onder meer gecertificeerd voor de protocollen 2001 en 2002 van de BRL SIKB 2000. In dat kader verklaart Econsultancy geen eigenaar van de onderzoekslocatie te zijn of te worden.

2 VOORONDERZOEK

2.1 Geraadpleegde bronnen

De informatie over de onderzoekslocatie is gebaseerd op de bij de gemeente Druten aanwezige informatie (contactpersoon de heer M. van Leeuwen), informatie verkregen van de opdrachtgever (contactpersoon de heer J. Van Luttikhuisen), informatie van de huidige de eigenaar (de heer J.P.H. Versteeg) en informatie verkregen uit de op 14 januari 2013 uitgevoerde terreininspectie.

Van de locatie en de directe omgeving zijn uit verschillende informatiebronnen gegevens verzameld over:

- het historische, huidige en toekomstige gebruik;
- eventuele calamiteiten;
- eventueel eerder uitgevoerde bodemonderzoeken;
- de bodemopbouw en geohydrologie;
- verhardingen, kabels en leidingen.

Bijlage 6 geeft een overzicht van de geraadpleegde bronnen.

2.2 Afbakening onderzoekslocatie vooronderzoek

Het vooronderzoek omvat de onderzoekslocatie en de direct hieraan grenzende percelen en/of terreindelen binnen een afstand van 25 meter.

De onderzoekslocatie ($\pm 900 \text{ m}^2$) ligt aan de Grootestraat (kavel 3), aan de rand van de bebouwde kom van Deest in de gemeente Druten (zie bijlage 1).

Het perceel, waar de onderzoekslocatie deel van uitmaakt, is kadastraal bekend gemeente Druten, sectie E, nummer 725 (zie bijlage 2c).

Volgens de topografische kaart van Nederland, kaartblad 39 H, (schaal 1:25.000) zijn de coördinaten van de onderzoekslocatie $X = 174.270$, $Y = 432.960$. Het maaiveld bevindt zich volgens het Actueel Hoogtebestand Nederland (www.ahn.nl) op een hoogte van circa 7 m +NAP.

2.3 Historisch en huidig gebruik onderzoekslocatie

Volgens divers historisch kaartmateriaal was de locatie, alsmede de omgeving ervan, in agrarisch gebruik (erf/weide) en werd extensief bewoond.

De onderzoekslocatie is op dit moment in gebruik als tuin met enkele grotere bomen, behorend bij het woonhuis Grootestraat 32. Op kadastrale kaart met opnames tussen 1811 en 1831 staat dit huis reeds ingetekend en betrof een boerderij. Mogelijk was ter plaatse van het westelijk deel van de onderzoekslocatie in het verleden sprake van een inrit naar het woonperceel dat thans bekend staat als Grootestraat 36.

De onderzoekslocatie is geheel onbebouwd en onverhard. Voor zover bekend is de onderzoekslocatie nimmer bebouwd geweest. Verder blijkt uit de geraadpleegde bronnen geen aanwezigheid van ophogingen, dempingen of stortingen.

Voor zover bij de opdrachtgever en de gemeente Druten bekend, heeft er op de onderzoekslocatie nimmer opslag van oliehoudende producten in ondergrondse of bovengrondse tanks plaatsgevonden. Ook zijn er geen gegevens bekend omtrent overige potentieel bodembedreigende activiteiten op de onderzoekslocatie.

Er zijn geen aanwijzingen gevonden, die aanleiding geven een asbestverontreiniging op de locatie te verwachten.

In bijlage 2a is de huidige situatie op een locatieschets weergegeven. Bijlage 2b bevat enkele foto's van de onderzoekslocatie.

2.4 Calamiteiten

Voor zover bij de opdrachtgever bekend hebben zich op de onderzoekslocatie in het verleden geen calamiteiten met een bodembedreigend karakter voorgedaan. Ook uit informatie van de gemeente Druten blijkt niet dat er zich in het verleden bodembedreigende calamiteiten hebben voorgedaan.

2.5 Uitgevoerd(e) bodemonderzoek(en) op de onderzoekslocatie

Op de onderzoekslocatie zijn, voor zover bekend, geen bodemonderzoeken uitgevoerd.

2.6 Belendende percelen/terreindelen

In bijlage 6 zijn de geraadpleegde informatiebronnen voor de omliggende terreindelen en belendende percelen binnen 25 meter van de onderzoekslocatie opgenomen. Het bodemgebruik van de omliggende terreindelen is als volgt:

- aan de noordzijde bevindt zich de tuin van en oprit naar woonperceel Grootestraat 32;
- aan de oostzijde bevindt zich een bijgebouw behorend bij de boerderijwoning Grootestraat 32;
- aan de zuidzijde bevindt zich de oprit en het tuingedeelte van woonperceel Grootestraat 36;
- aan de westzijde bevinden zich de Grootestraat en daarachter woonpercelen.

In de nabijheid van de onderzoekslocatie zijn diverse bodemonderzoeken uitgevoerd. De bevindingen zijn verwoord in navolgende documenten:

- a Verkennend bodemonderzoek Grootestraat 55 Deest, Willems Milieutechniek, rapport 0104.001/AO1, d.d. juli 1994;
- b Verkennend NVN-bodemonderzoek, reconstructie a/d Grootestraat te Deest, Inpijn-Blokpoel, kenmerk MB-2562 d.d. 2 december 1998;
- c Aanvullend historisch (en uitloog)onderzoek, reconstructie a/d Grootestraat te Deest, Inpijn-Blokpoel, kenmerk MB-2562-A d.d. 12 maart 1999;
- d Evaluatie bodemsanering Grootestraat 55 (Croonen Int. transporten bv) Enviroplan, kenmerk P-91547A/B02/MvL, d.d. 24 november 1999;
- e Briefrapport Indicatief bodemonderzoek Grootestraat 55 Deest, Enviroplan kenmerk P-023371/B01/RPo, d.d. 10 januari 2003;
- f Verkennend bodemonderzoek, Boot Adviesbureau, kenmerk B8474VO-1, d.d. 10 april 2003;
- g Boot-onderzoek Grootestraat 55 Deest, Enviroplan, kenmerk P-031547/B01/Rdn, d.d. 20 oktober 2003;
- h Aanvullend bodemonderzoek locatie Grootestraat 55 Deest, ÖkoCare, rapport 2005/RS4902A.DOC/HVH d.d. 15 april 2005.

De bodeminformatie, betrekking hebbend op perceel Grootestraat 55 (rapporten onder a, d, e, g en h), wijst uit dat er onder meer een verontreiniging in kaart is gebracht, maar een ingestelde sanering en de afstand tot onderhavige onderzoekslocatie geven geen aanleiding het verwachtingpatroon voor onderhavige onderzoekslocatie bij te stellen. Ten opzichte van onderhavige onderzoekslocatie bevindt perceel Grootestraat 55 zich aan de overzijde van de weg, in zuidwestelijk richting.

Met betrekking tot onderzoek genoemd onder b en c kan worden gemeld dat twee van de boringen (nrs. B-03 en B-09) ter hoogte van onderhavige onderzoekslocatie zijn gepositioneerd. Uit het zintuiglijk en analytisch onderzoek blijkt dat er geen bijzonderheden zijn te melden.

Uit het uitgevoerde onderzoek onder f blijkt eveneens geen bijzonderheden, hooguit lichte overschrijdingen van de achtergrond-/streefwaarden. De onderzoekslocatie betrof onder meer de toerit van woonperceel nr. 36.

Van de overige aangrenzende percelen zijn geen bodemonderzoeksgegevens bekend.

Uit de verzamelde informatie blijkt dat er vanuit de omliggende percelen geen grensoverschrijdende verontreinigingen zijn te verwachten.

2.7 Terreininspectie

Voorafgaand aan het bodemonderzoek is er een terreininspectie uitgevoerd. Deze is gericht op de identificatie van bronnen, die mogelijk hebben geleid of kunnen leiden tot een grond- en/of grondwaterverontreiniging.

De tijdens de terreininspectie aangetroffen situatie komt overeen met de locatiegegevens, zoals deze zijn opgenomen in paragraaf 2.3. Op de onderzoekslocatie zijn geen mogelijke bronnen voor een grond- en/of grondwaterverontreiniging aangetroffen.

De gehele locatie ziet er ordentelijk uit.

Op het maaiveld zijn geen asbestverdachte materialen waargenomen. Hierbij wordt opgemerkt dat, gelet op de doelstelling van het onderzoek, de inspectie niet systematisch is uitgevoerd zoals bij onderzoeken conform de NEN 5707 ("Bodem - Inspectie, monsterneming en analyse van asbest in bodem en partijen grond") het geval is. Het niet aantreffen van asbestverdachte materialen geeft daarom geen uitsluitel over de aanwezigheid van asbestverdachte materialen.

2.8 Toekomstige situatie

De initiatiefnemer is voornemens de onderzoekslocatie af te splitsen ten behoeve van het creëren van een bouwkegel.

2.9 Informatie lokale of regionale achtergrondgehalten

De onderzoekslocatie is met betrekking tot de boven- en ondergrond gelegen binnen de bodemkwaliteitszone "Wonen", van het gebied waarvoor de gemeenten Nijmegen, Millingen aan de Rijn, Ubbergen, Groesbeek, Beuningen, Heumen, Druten, West Maas en Waal en Wijchen onder de noemer "regio MARN" gezamenlijk een "Bodemkwaliteitskaart 2012" hebben opgesteld. Binnen de zone "Wonen" komen in de bovengrond licht verhoogde gehalten aan nikkel en PCB's voor. Met betrekking tot de ondergrond komen binnen deze zone in de ondergrond licht verhoogde gehalten aan zink voor.

2.10 Bodemopbouw

De originele bodem bestaat volgens de bodemkaart van Nederland, kaartblad 39 Oost (schaal 1:50.000), uit een kalkhoudende ooivaaggrond, die volgens de Stichting voor Bodemkartering voornamelijk is opgebouwd uit zware zavel en lichte klei. De afzettingen, waarin deze bodem is ontstaan, behoren geologisch gezien tot de Formatie van Echteld.

2.11 Geohydrologie

De onderzoekslocatie ligt in het rivierengebied, op een afstand van circa 1,2 km ten zuiden van de Waal.

Het eerste watervoerend pakket heeft een dikte van ± 50 m en wordt gevormd door de grove en grindrijke zanden van de Formaties van Kreftenheye en Peize/Waalre. Op deze fluviatiele afzettingen, aan het maaiveld, liggen de Holocene rivierafzettingen van de Formatie van Echteld. Deze bestaan uit zand en klei en vormen een slecht doorlatende deklaag met een dikte van ± 4 m. Het eerste watervoerend pakket wordt aan de onderzijde begrensd door een ± 5 m dikke laag kleiige afzettingen van de Formatie van Peize Waalre. Hieronder ligt het tweede watervoerend pakket, dat wordt gevormd door de Formaties van Oosterhout en Breda. Dit tweede watervoerend pakket heeft een dikte van ± 70 m en wordt aan de onderzijde begrensd door slecht doorlatende kleiige afzettingen van de Formatie van Breda.

De gemiddelde stand van het freatisch grondwater bedraagt $\pm 6,5$ m +NAP, waardoor het grondwater zich op $\pm 0,5$ m -mv zou bevinden. Het water van het eerste watervoerend pakket stroomt volgens de isohypsenkaart van de Dienst Grondwaterverkenning van TNO, kaartblad 39 Oost (schaal 1:50.000), in zuid-zuidoostelijke richting.

De onderzoekslocatie ligt niet in een grondwaterbeschermings- en/of grondwaterwingsgebied.

3 CONCLUSIES VOORONDERZOEK (ONDERZOEKSOPZET)

Uit het vooronderzoek blijkt dat er geen sprake is van bodembelasting, anders dan een regionale of landelijke diffuse achtergrondbelasting in de grond en het grondwater. Op de locatie worden geen verontreinigende stoffen verwacht in gehalten boven de landelijk of regionaal geldende achtergrondwaarde voor grond en/of de streefwaarde voor grondwater. Dit geldt zowel voor natuurlijke achtergrondgehalten als voor "antropogene" achtergrondgehalten, waarvan de oorzaak niet eenduidig is aan te wijzen. Op basis van het vooronderzoek is geconcludeerd dat de onderzoekslocatie onderzocht dient te worden volgens de strategie "onverdacht" (ONV). Bij onverdachte locaties luidt de onderzoekshypothese dat de bodem niet verontreinigd is.

4 VELDWERK

4.1 Algemeen

Tijdens het opstellen van het boorplan is rekening gehouden met de doelstellingen en de richtlijnen, die geformuleerd zijn in de inleiding. Daarnaast is rekening gehouden met de gegevens voortvloeiend uit het vooronderzoek en de ligging van kabels en leidingen. Bijlage 2a bevat de locatieschets met daarop aangegeven de situering van de boorpunten en de peilbuis. In bijlage 3 zijn de boorprofielen opgenomen.

4.2 Grondonderzoek

4.2.1 Uitvoering veldwerk

Het veldwerk is op 23 januari 2013 uitgevoerd onder kwaliteitsverantwoordelijkheid van de heer A. Bruil. Deze medewerker van Econsultancy in Doetinchem is geregistreerd als ervaren veldwerker voor het protocol 2001 van de SIKB BRL 2000 "Veldwerk bij milieuhygiënisch bodemonderzoek".

In totaal zijn er met behulp van een edelmanboor 6 boringen geplaatst; 3 boringen tot 0,5 m -mv, 1 boring tot 1,0 m -mv, 2 boringen tot circa 2,0 m -mv waarvan er één is afgewerkt als peilbuis, teneinde de milieuhygiënische kwaliteit van het grondwater te kunnen bepalen. Van het opgeboorde materiaal is een boorbeschrijving conform de NEN 5104 gemaakt en zijn er grondmonsters genomen over trajecten van ten hoogste 0,5 m, waarbij bodemlagen met verontreinigingskenmerken of een afwijkende textuur separaat bemonsterd zijn.

4.2.2 Zintuiglijke waarnemingen

De bodem bestaat voornamelijk uit matige tot sterk zandige klei. De bovengrond is bovendien matig humeus.

In het opgeboorde materiaal zijn zintuiglijk geen verontreinigingen waargenomen.

Tijdens de veldwerkzaamheden zijn op het maaiveld van de onderzoekslocatie, alsmede in de bodem, geen asbestverdachte materialen aangetroffen. Hierbij wordt opgemerkt dat gelet op de doelstelling van het onderzoek de veldwerkzaamheden niet conform de NEN 5707 ("Bodem - Inspectie, monsterneming en analyse van asbest in bodem en partijen grond") zijn uitgevoerd. Bij de bemonstering van grond voor asbestonderzoeken worden gaten of sleuven gegraven om zintuiglijk asbestverdachte materialen op te sporen. Bemonstering met behulp van een edelmanboor, zoals in onderhavig onderzoek is toegepast, is ongeschikt als methode voor asbestonderzoek. De uitkomst van het onderzoek is met betrekking tot de parameter asbest derhalve indicatief en is alleen leidend bij het aantreffen van asbest en niet bij het ontbreken van zintuiglijke waarnemingen van asbest verdacht materiaal.

4.3 Grondwateronderzoek

4.3.1 Uitvoering veldwerk

Centraal op de onderzoekslocatie is een peilbuis (filterstelling 0,9-1,9 m -mv) geplaatst. De filterstelling is bepaald op basis van de grondwaterstand, zoals deze tijdens de veldwerkzaamheden op 23 januari 2013 is ingeschat. Het onderste gedeelte van de peilbuis (het peilfilter) is geperforeerd en de ruimte tussen de wand van het boorgat en het peilfilter is opgevuld met filtergrind. Boven het filtergrind is een laag zwelklei aangebracht, zodat er géén verontreinigingen van bovenaf in de peilbuis kunnen migreren. De peilbuis is direct na plaatsing afgepompt en na een wachttijd van minimaal een week is het grondwater bemonsterd.

4.3.2 Bemonstering

De grondwaterbemonstering is op 30 januari 2013 uitgevoerd door de heer M. Krijgsman. Deze medewerker van Econsultancy in Doetinchem is geregistreerd als ervaren veldwerker voor het protocol 2002 van de BRL SIKB 2000 "Veldwerk bij milieuhygiënisch bodemonderzoek".

De bemonstering is uitgevoerd conform de eisen uit het protocol 2002 van de BRL SIKB 2000 en de NEN 5744:2011. De bemonstering heeft plaatsgevonden nadat de EGV een constante waarde heeft bereikt, met inachtneming het voorgeschreven afpompdebiet. De gemeten constante waarde van de EGV is weergegeven in tabel I. Na afronding van het voorpompen is de troebelheid gemeten. De gemeten waarde bevindt zich onder de 10 NTU, hetgeen aangeeft dat er geen sprake is van onnatuurlijk hoge troebelheid (zie tabel I). Bij de bemonstering is gebruik gemaakt van schone kunststofslangen en is voorkomen dat er gas- of luchtballen in de monsters zijn gekomen. Het watermonster ten behoeve van de analyse op metalen is in het veld gefiltreerd.

Tabel I. *Overzicht gegevens peilbuis en veldmetingen grondwater*

Peilbuis-nummer	Situering peilbuis	Filterstelling (m -mv)	Grondwaterstand 30 januari 2013 (m -mv)	Troebelheid (NTU)	EGV ($\mu\text{S}/\text{cm}$)
05	centraal op de onderzoekslocatie	0,9-1,9	0,48	5,51	832

5 LABORATORIUMONDERZOEK

5.1 Uitvoering analyses

Alle grond- en grondwatermonsters zijn aangeboden aan een laboratorium dat is erkend door de Raad voor Accreditatie en AS3000-geaccrediteerd is voor milieuhygiënisch bodemonderzoek. In het laboratorium zijn in totaal 2 grondmengmonsters samengesteld (1 grondmengmonster van de bovengrond en 1 grondmengmonster van de ondergrond). De 2 grondmengmonsters en het grondwatermonster zijn geanalyseerd op de volgende pakketten:

- *standaardpakket grond:*

droge stof, metalen (barium, cadmium, kobalt, koper, kwik, lood, molybdeen, nikkel en zink), polychloorbifenylen (PCB), polycyclische aromatische koolwaterstoffen (PAK) en minerale olie;

- *standaardpakket grondwater:*

metalen (barium, cadmium, kobalt, koper, kwik, lood, molybdeen, nikkel en zink), vluchtige aromaten (BTEX), styreen, naftaleen, gehalogeneerde koolwaterstoffen (VOX) en minerale olie.

Tevens is van de grondmengmonsters het organische stof- en lutumgehalte bepaald.

Tabel II geeft een overzicht van de samenstelling van de grondmengmonsters en de analysepakketten.

Tabel II. Overzicht van de samenstelling van de grondmengmonsters en de analysepakketten

Grondmengmonster	Traject (cm -mv)	Analysepakket	Bijzonderheden
MM1	01 (0-50) + 02 (0-40) + 03 (0-40) + 05 (0-40) + 06 (0-40)	standaardpakket + lutum en organische stof	bovengrond (zintuiglijk schoon)
MM2	01 (60-110) + 01 (170-200) + 05 (90-140) + 05 (140-190) + 06 (50-90)	standaardpakket + lutum en organische stof	ondergrond (zintuiglijk schoon)

5.2 Toetsingskader

De analyseresultaten zijn getoetst aan het toetsingskader van VROM (Circulaire bodemsanering 2009) en aan de achtergrondwaarden voor grond uit de Regeling bodemkwaliteit (bijlage B, tabel 1), VROM, 2007. Het toetsingskader voor de beoordeling van de gehalten en/of concentraties van verontreinigingen is gegeven in de toetsingstabel en bevat voor grond en grondwater elk drie te onderscheiden waarden met de verschillende niveaus:

- *achtergrondwaarde:*

deze waarde ("AW") geeft de gehalten aan zoals die op dit moment voorkomen in de bodem van natuur- en landbouwgronden, waarvoor geldt dat er geen sprake is van belasting door lokale verontreinigingsbronnen;

- *streefwaarde:*

deze waarde ("S") geeft het milieukwaliteitsniveau aan voor grondwater, waarbij als nadelig te waarden effecten verwaarloosbaar worden geacht;

- *tussenwaarde:*

deze waarde ("T") is de helft van de som van de achtergrondwaarde (of in het geval van grondwater de streefwaarde) en de interventiewaarde. De tussenwaarde is de concentratiegrens waarboven in beginsel nader onderzoek moet worden uitgevoerd, omdat het vermoeden van ernstige bodemverontreiniging bestaat;

- *interventiewaarde:*

deze waarde ("I") geeft het niveau voor verontreinigingen in grond en grondwater aan waarboven ernstige vermindering of dreigende vermindering optreedt van de functionele eigenschappen, die de bodem heeft voor mens, plant of dier. Bij gehalten en/of concentraties boven de interventiewaarde is er sprake van een sterke verontreiniging. Bij overschrijding van de interventiewaarde wordt vaak een nader onderzoek uitgevoerd om de ernst van de verontreiniging en de spoedeisendheid van de sanering te bepalen. Wanneer het boven de tussenwaarde of interventiewaarde gelegen gehalte een natuurlijke oorsprong heeft, is uitvoering van vervolgonderzoek meestal niet noodzakelijk.

In bijlage 5 is de toetsingstabel opgenomen uit de eerder genoemde circulaire. Deze bijlage bevat de achtergrondwaarden en de interventiewaarden, alsmede de berekeningswijze die moet worden gevolgd om deze waarden naar grondsoort te differentiëren. De achtergrondwaarden en de interventiewaarden voor de grond zijn berekend met behulp van de door het laboratorium bepaalde waarden voor het organische stof- en lutumgehalte.

De gebruikte analysetechnieken zijn weergegeven op de certificaten in bijlage 4a.

Om de mate van verontreiniging aan te geven wordt de volgende terminologie gebruikt:

Grond:

- niet verontreinigd: gehalte \leq achtergrondwaarde en/of detectielimiet;
- licht verontreinigd: gehalte $>$ achtergrondwaarde en \leq tussenwaarde;
- matig verontreinigd: gehalte $>$ tussenwaarde \leq interventiewaarde;
- sterk verontreinigd: gehalte $>$ interventiewaarde.

Grondwater:

- niet verontreinigd: concentratie \leq streefwaarde en/of detectielimiet;
- licht verontreinigd: concentratie $>$ streefwaarde en \leq tussenwaarde;
- matig verontreinigd: concentratie $>$ tussenwaarde \leq interventiewaarde;
- sterk verontreinigd: concentratie $>$ interventiewaarde.

Toetsing aan de regionale achtergrondgehalten heeft veelal meerwaarde indien ontgraving en hergebruik elders van grond gaat plaatsvinden en is daardoor in onderhavige situatie achterwege gebleven.

5.3 Resultaten grond- en grondwatermonsters

Tabel III geeft een overzicht van de parameters in de grond die de geldende toetsingskaders overschrijden.

Tabel III. Overschrijdingen toetsingskaders grond

Grondmeng-monster	Traject (cm -mv)	Gehalte > AW (licht verontreinigd)	Gehalte > T (matig verontreinigd)	Gehalte > I (sterk verontreinigd)
MM1	01 (0-50) + 02 (0-40) + 03 (0-40) + 05 (0-40) + 06 (0-40)	cadmium koper kwik lood zink	-	-
MM2	01 (60-110) + 01 (170-200) + 05 (90-140) + 05 (140-190) + 06 (50-90)	nikkel	-	-

Tabel IV geeft een overzicht van de parameters in het grondwater die het geldende toetsingskader overschrijden.

Tabel IV. Overschrijdingen toetsingskader grondwater

Grondwater-monster	Situering peilbuis	Concentratie > S (licht verontreinigd)	Concentratie > T (matig verontreinigd)	Concentratie > I (sterk verontreinigd)
05-1-1	centraal op de onderzoekslocatie	barium	-	-

Bijlage 4a bevat de door het laboratorium aangeleverde analyserapport(en). Bijlage 4b bevat de getoetste analyseresultaten.

6 SAMENVATTING, CONCLUSIES EN ADVIES

Econsultancy heeft in opdracht van SAB een verkennend bodemonderzoek uitgevoerd aan de Grotestraat (kavel 3) te Deest in de gemeente Druten.

Het bodemonderzoek is uitgevoerd in het kader van de Bouwverordening, alsmede een bestemmingsplanwijziging.

Op basis van het vooronderzoek is geconcludeerd dat de onderzoekslocatie onderzocht dient te worden volgens de strategie "onverdacht" (ONV). Bij onverdachte locaties luidt de onderzoekshypothese dat de bodem niet verontreinigd is.

De bodem bestaat voornamelijk uit matige tot sterk zandige klei. De bovengrond is bovendien matig humeus.

In het opgeboorde materiaal zijn zintuiglijk geen verontreinigingen waargenomen.

Er zijn op basis van het vooronderzoek, tijdens de terreininspectie en bij de uitvoering van de veldwerkzaamheden geen aanwijzingen gevonden, die aanleiding geven een asbestverontreiniging op de locatie te verwachten.

De bovengrond is licht verontreinigd met cadmium, koper, kwik, lood en zink. De ondergrond is licht verontreinigd met nikkel. Mogelijk wordt de lichte nikkelverontreiniging in de ondergrond veroorzaakt door een natuurlijke bron. In de pleistocene rivierafzettingen komt plaatselijk van nature pyriet voor. Bij oxidatie van pyriet (bijvoorbeeld ten gevolge van verzuring) kan nikkel als een van de sporenelementen vrijkomen. Dit natuurlijke proces is waarschijnlijk de oorzaak voor de aangetroffen lichte nikkelverontreiniging.


Het grondwater is licht verontreinigd met barium. Deze metaalverontreiniging is hoogstwaarschijnlijk te relateren aan regionaal verhoogde achtergrondconcentraties van metalen in het grondwater.

De vooraf gestelde hypothese, dat de onderzoekslocatie als "onverdacht" kan worden beschouwd wordt, op basis van de lichte verontreinigingen, verworpen. Echter, gelet op de aard en mate van verontreiniging, bestaat er géén reden voor een nader onderzoek en bestaan er met betrekking tot de milieuhygiënische kwaliteit van de bodem géén belemmeringen voor de nieuwbouw op de onderzoekslocatie.

Indien er werkzaamheden plaatsvinden, waarbij grond vrijkomt, kan de grond niet zonder meer worden afgevoerd of elders worden toegepast. De regels van het Besluit bodemkwaliteit zijn hierop mogelijk van toepassing.

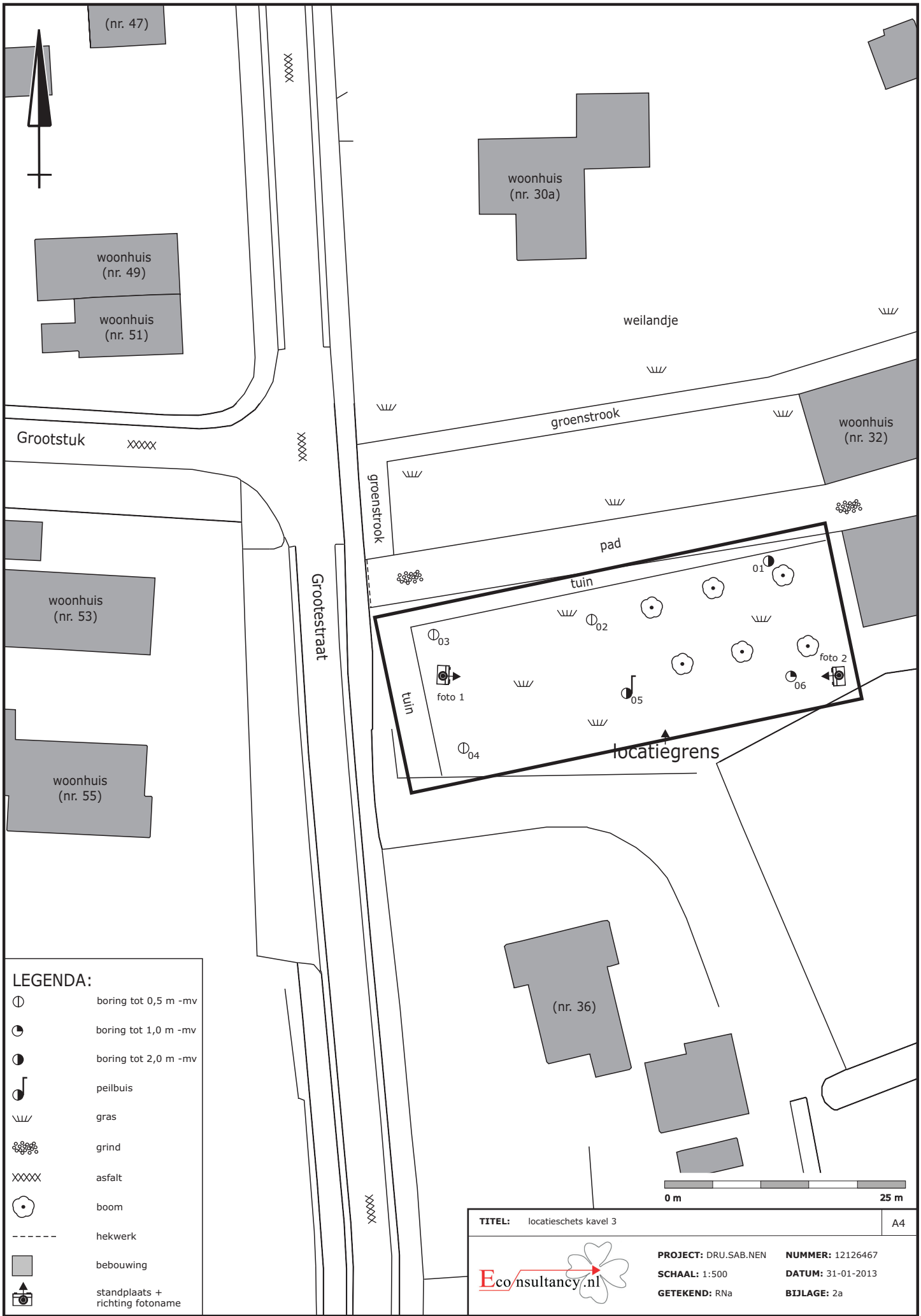


TITEL: topografische ligging van de locatie



PROJECT: DRU.SAB.NEN NUMMER: 12126467
 SCHAAAL: 1:25.000 DATUM: 06-02-2013
 KAARTBLAD: 39 H BIJLAGE: 1





LEGENDA:

- ⊙ boring tot 0,5 m -mv
- ◐ boring tot 1,0 m -mv
- ◑ boring tot 2,0 m -mv
- ♪ peilbuis
- ⌞ gras
- ⊘ grind
- XXXXX asfalt
- boom
- - - - hekwerk
- bebouwing
- 📷 standplaats + richting fotoname

TITEL: locatieschets kavel 3 A4

PROJECT: DRU.SAB.NEN **NUMMER:** 12126467
SCHAAL: 1:500 **DATUM:** 31-01-2013
GETEKEND: RNa **BIJLAGE:** 2a

Bijlage 2b Foto's onderzoekslocatie

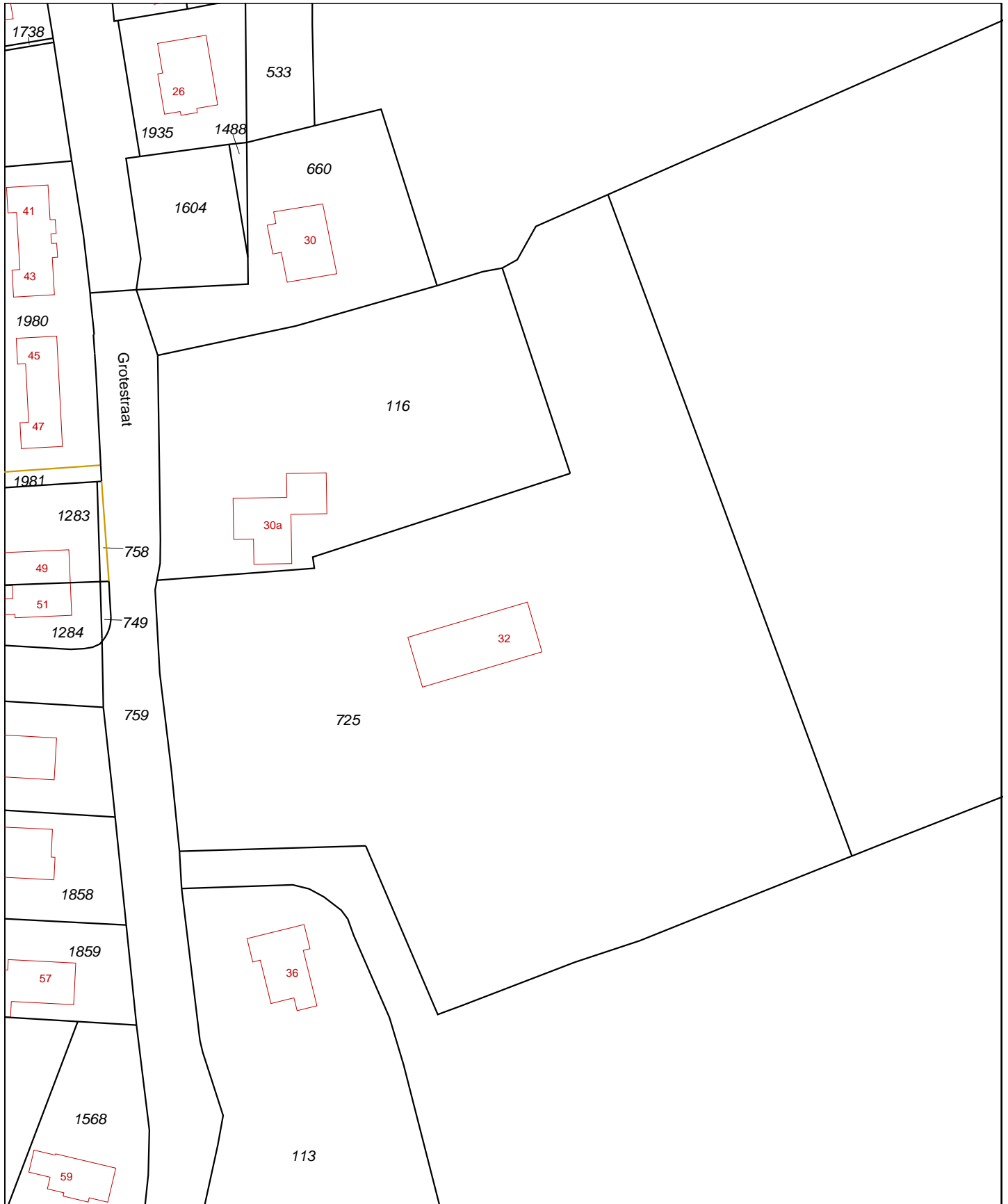


Foto 1.



Foto 2.

Bijlage 2c Kadastrale gegevens

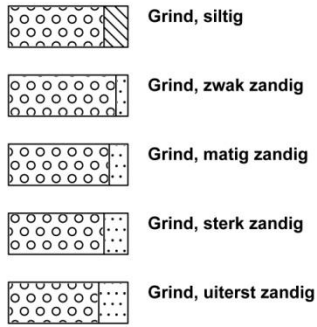


<p>Deze kaart is noordgericht</p> <p>12345 Perceelnummer</p> <p>25 Huisnummer</p> <p>— Vastgestelde kadastrale grens</p> <p>— Voorlopige kadastrale grens</p> <p>— Administratieve kadastrale grens</p> <p>— Bebouwing</p> <p>— Overige topografie</p> <p>Voor een eensluitend uittreksel, Apeldoorn, 23 januari 2013 De bewaarder van het kadaster en de openbare registers</p>	<p>Schaal 1:1000</p> <p>Kadastrale gemeente DRUTEN</p> <p>Sectie E</p> <p>Perceel 725</p> <p>Aan dit uittreksel kunnen geen betrouwbare maten worden ontleend. De Dienst voor het kadaster en de openbare registers behoudt zich de intellectuele eigendomsrechten voor, waaronder het auteursrecht en het databankenrecht.</p>	
--	---	--

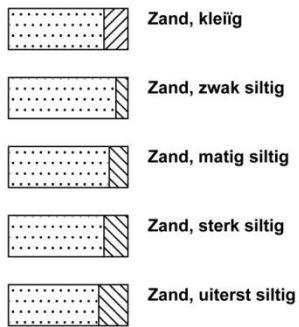
Bijlage 3 Boorprofielen

Legenda (conform NEN 5104)

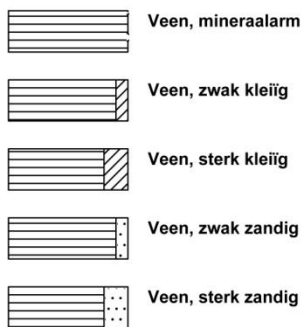
grind



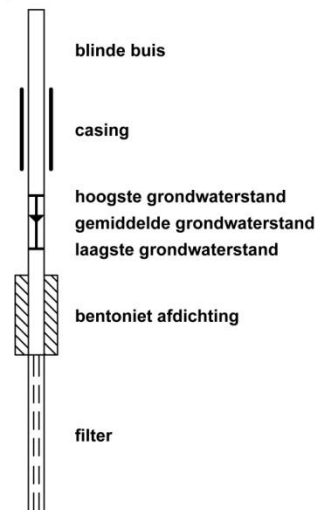
zand



veen



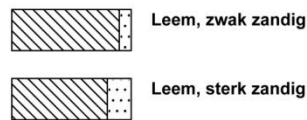
peilbuis



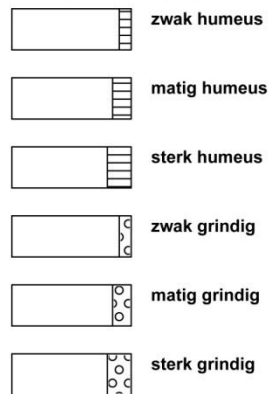
klei



leem



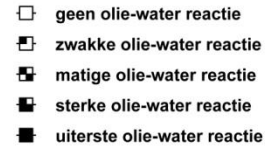
overige toevoegingen



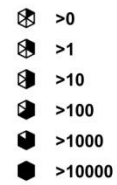
geur



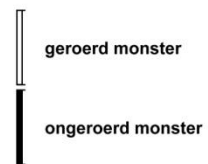
olie



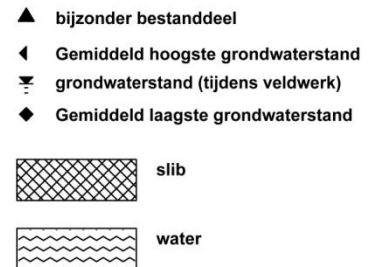
p.i.d.-waarde



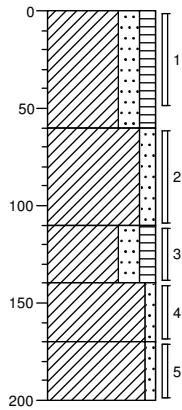
monsters



overig

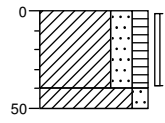


Boring: 01



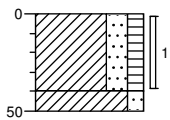
0	tuin
	Klei, sterk zandig, matig humeus, zwak houthoudend, donkerbruin, Edelmanboor
60	
	Klei, matig zandig, zwak houthoudend, donker grijsbruin, Edelmanboor
110	
	Klei, sterk zandig, matig humeus, donkerbruin, Edelmanboor
140	
	Klei, zwak zandig, matig gleyhoudend, bruingrijs, Edelmanboor
170	
	Klei, zwak zandig, donkergrijs, Edelmanboor
200	

Boring: 02



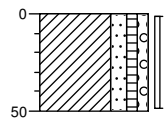
0	tuin
	Klei, sterk zandig, matig humeus, zwak wortelhoudend, donkerbruin, Edelmanboor
40	
50	Klei, matig zandig, grijsbruin, Edelmanboor

Boring: 03



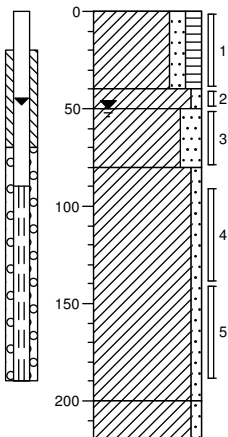
0	tuin
	Klei, sterk zandig, matig humeus, zwak wortelhoudend, donkerbruin, Edelmanboor
40	
50	Klei, matig zandig, grijsbruin, Edelmanboor

Boring: 04



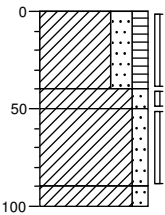
0	tuin
	Klei, matig zandig, zwak humeus, zwak grindig, zwak houthoudend, donker grijsbruin, Edelmanboor
50	

Boring: 05



0	tuin
	Klei, matig zandig, matig humeus, donkerbruin, Edelmanboor
40	
50	Klei, zwak zandig, donker grijsbruin, Edelmanboor
80	
	Klei, sterk zandig, zwak gleyhoudend, oranjegrijs, Edelmanboor
100	
	Klei, zwak zandig, neutraalgrijs, Edelmanboor
200	
220	Klei, zwak zandig, zwak veenhoudend, donker bruingrijs, Edelmanboor

Boring: 06



0	gazon
	Klei, sterk zandig, matig humeus, donkerbruin, Edelmanboor
40	
50	Klei, matig zandig, matig houthoudend, donker grijsbruin, Edelmanboor
90	
	Klei, matig zandig, grijsbruin, Edelmanboor
100	
	Klei, matig zandig, matig houthoudend, grijsbruin, Edelmanboor

Bijlage 4a Analyse-certificaten

Econsultancy
T.a.v. J. Winkelhorst
Fabriekstraat 19c
7005 AP DOETINCHEM

Analyscertificaat

Datum: 29-01-2013

Hierbij ontvangt u de resultaten van het navolgende laboratoriumonderzoek.

Certificaatnummer	2013008448
Uw projectnummer	12126467
Uw projectnaam	DRU.SAB.NEN
Uw ordernummer	
Monster(s) ontvangen	23-01-2013

Dit certificaat mag uitsluitend in zijn geheel worden gereproduceerd.
Aanvullende informatie behorend bij dit analysecertificaat kunt U vinden in het overzicht "Specificaties Analysemethoden". Extra exemplaren zijn verkrijgbaar bij de afdeling Verkoop en Advies.

De grondmonsters worden tot 6 weken na datum ontvangst bewaard en watermonsters tot 2 weken na datum ontvangst. Zonder tegenbericht worden de monsters nadien afgevoerd.
Indien de monsters langer bewaard dienen te blijven verzoeken wij U dit exemplaar uiterlijk 1 week voor afloop van de standaardbewaarperiode ondertekend aan ons te retourneren. Voor de kosten van het langer bewaren van monsters verwijzen wij naar de prijslijst.

Bewaren tot:

Datum:

Naam:

Handtekening:

Wij vertrouwen erop uw opdracht hiermee naar verwachting te hebben uitgevoerd, mocht U naar aanleiding van dit analysecertificaat nog vragen hebben verzoeken wij U contact op te nemen met de afdeling Verkoop en Advies.

Met vriendelijke groet,

Eurofins Analytico B.V.



Ing. A. Veldhuizen
Technical Manager

Eurofins Analytico B.V.

Gildeweg 44-46
3771 NB Barneveld
P.O. Box 459
3770 AL Barneveld NL

Tel. +31 (0)34 242 63 00
Fax +31 (0)34 242 63 99
E-mail info-env@eurofins.nl
Site www.eurofins.nl

BNP Paribas S.A. 227 9245 25
VAT/BTW No. NL 8043.14.883.B01
KvK No. 09088623
IBAN: NL71BNPA0227924525
BIC: BNPANL2A

Eurofins Analytico B.V. is erkend door het Vlaamse Gewest (OVAM en Dep. LNE), het Brusselse Gewest (BIM), het Waalse Gewest (DGRNE-OWD) en door de overheden van Frankrijk en Luxemburg (MEV).



Analysecertificaat

Uw projectnummer	12126467	Certificaatnummer/Versie	2013008448/1
Uw projectnaam	DRU.SAB.NEN	Startdatum	23-01-2013
Uw ordernummer		Rapportagedatum	29-01-2013/09:50
Datum monstername	23-01-2013	Bijlage	A, B, C
Monsternemer		Pagina	1/2
Monstermatrix	Grond; Grond (AS3000)		

Analyse	Eenheid	1	2
Voorbehandeling			
Cryogeen malen AS3000		Uitgevoerd	Uitgevoerd
Bodemkundige analyses			
S Droge stof	% (m/m)	76.4	73.4
S Organische stof	% (m/m) ds	4.9	2.1
Q Gloeirest	% (m/m) ds	94.3	96.3
S Korrelgrootte < 2 µm (Lutum)	% (m/m) ds	11.5	23.6
Metalen			
S Barium (Ba)	mg/kg ds	210	200
S Cadmium (Cd)	mg/kg ds	0.50	0.31
S Kobalt (Co)	mg/kg ds	6.0	9.8
S Koper (Cu)	mg/kg ds	31	20
S Kwik (Hg)	mg/kg ds	0.18	0.055
S Molybdeen (Mo)	mg/kg ds	<1.5	<1.5
S Nikkel (Ni)	mg/kg ds	20	39
S Lood (Pb)	mg/kg ds	82	17
S Zink (Zn)	mg/kg ds	230	82
Minerale olie			
Minerale olie (C10-C12)	mg/kg ds	<3.0	<3.0
Minerale olie (C12-C16)	mg/kg ds	<5.0	<5.0
Minerale olie (C16-C21)	mg/kg ds	<6.0	<6.0
Minerale olie (C21-C30)	mg/kg ds	<12	<12
Minerale olie (C30-C35)	mg/kg ds	<6.0	<6.0
Minerale olie (C35-C40)	mg/kg ds	<6.0	<6.0
S Minerale olie totaal (C10-C40)	mg/kg ds	<38	<38
Polychloorbifenylen, PCB			
S PCB 28	mg/kg ds	<0.0010	<0.0010
S PCB 52	mg/kg ds	<0.0010	<0.0010
S PCB 101	mg/kg ds	<0.0010	<0.0010
S PCB 118	mg/kg ds	<0.0010	<0.0010

Nr. Monsteromschrijving

- 1 MM1 01 (0-50) 02 (0-40) 03 (0-40) 05 (0-40) 06 (0-40)
 2 MM2 01 (60-110) 01 (170-200) 05 (90-140) 05 (140-190) 06 (50-90)

Analytico-nr.

7359112

7359113

Q: door RvA geaccrediteerde verrichting

A: AP04 erkende verrichting

S: AS 3000 erkende verrichting

Dit certificaat mag uitsluitend in zijn geheel worden gereproduceerd.

Eurofins Analytico B.V.

Gildeweg 44-46
 3771 NB Barneveld
 P.O. Box 459
 3770 AL Barneveld NL
 Tel. +31 (0)34 242 63 00
 Fax +31 (0)34 242 63 99
 E-mail info-env@eurofins.nl
 Site www.eurofins.nl

BNP Paribas S.A. 227 9245 25
 VAT/BTW No. NL 8043.14.883.B01
 KvK No. 09088623
 IBAN: NL71BNP0227924525
 BIC: BNPANL2A

Eurofins Analytico B.V. is erkend door het Vlaamse Gewest (OVAM en Dep. LNE), het Brusselse Gewest (BIM), het Waalse Gewest (DGRNE-OWD) en door de overheden van Frankrijk en Luxemburg (MEV).





Analysecertificaat

Uw projectnummer	12126467	Certificaatnummer/Versie	2013008448/1
Uw projectnaam	DRU.SAB.NEN	Startdatum	23-01-2013
Uw ordernummer		Rapportagedatum	29-01-2013/09:50
Datum monstername	23-01-2013	Bijlage	A, B, C
Monsternemer		Pagina	2/2
Monstermatrix	Grond; Grond (AS3000)		

Analyse	Eenheid	1	2
S PCB 138	mg/kg ds	<0.0010	<0.0010
S PCB 153	mg/kg ds	<0.0010	<0.0010
S PCB 180	mg/kg ds	<0.0010	<0.0010
S PCB (som 7) (factor 0,7)	mg/kg ds	0.0049 ¹⁾	0.0049 ¹⁾
Polycyclische Aromatische Koolwaterstoffen, PAK			
S Naftaleen	mg/kg ds	<0.050	<0.050
S Fenanthreen	mg/kg ds	0.10	<0.050
S Anthraceen	mg/kg ds	<0.050	<0.050
S Fluorantheen	mg/kg ds	0.25	<0.050
S Benzo(a)anthraceen	mg/kg ds	0.17	<0.050
S Chryseen	mg/kg ds	0.22	<0.050
S Benzo(k)fluorantheen	mg/kg ds	0.10	<0.050
S Benzo(a)pyreen	mg/kg ds	0.18	<0.050
S Benzo(ghi)peryleen	mg/kg ds	0.16	<0.050
S Indeno(123-cd)pyreen	mg/kg ds	0.16	<0.050
S PAK VROM (10) (factor 0,7)	mg/kg ds	1.4	0.35 ¹⁾

Nr. Monsteromschrijving

- 1 MM1 01 (0-50) 02 (0-40) 03 (0-40) 05 (0-40) 06 (0-40)
 2 MM2 01 (60-110) 01 (170-200) 05 (90-140) 05 (140-190) 06 (50-90)

Analytico-nr.

7359112

7359113

Eurofins Analytico B.V.



Q: door RvA geaccrediteerde verrichting

A: AP04 erkende verrichting

S: AS 3000 erkende verrichting

Dit certificaat mag uitsluitend in zijn geheel worden gereproduceerd.

Akkoord
Pr.coörd.

VA

Gildeweg 44-46
3771 NB Barneveld
P.O. Box 459
3770 AL Barneveld NL

Tel. +31 (0)34 242 63 00
Fax +31 (0)34 242 63 99
E-mail info-env@eurofins.nl
Site www.eurofins.nl

BNP Paribas S.A. 227 9245 25
VAT/BTW No. NL 8043.14.883.B01
KvK No. 09088623
IBAN: NL71BNP0227924525
BIC: BNPANL2A

Eurofins Analytico B.V. is erkend door het Vlaamse Gewest (OVAM en Dep. LNE), het Brusselse Gewest (BIM), het Waalse Gewest (DGRNE-OWD) en door de overheden van Frankrijk en Luxemburg (MEV).





Bijlage (A) met deelmonsterinformatie behorende bij analysecertificaat 2013008448/1

Pagina 1/1

Analytico-nr. Boornr	Omschrijving	Van	Tot	Barcode	Monsteromschrijving
7359112 03	1	0	40	0530748894	MM1 01 (0-50) 02 (0-40) 03 (0-40)
7359112 05	1	0	40	0530748890	
7359112 06	1	0	40	0530748888	
7359112 01	1	0	50	0530748895	
7359112 02	1	0	40	0530748893	
7359113 01	2	60	110	0530748896	MM2 01 (60-110) 01 (170-200) 02 (170-200)
7359113 06	3	50	90	0530749116	
7359113 05	4	90	140	0530748887	
7359113 01	5	170	200	0530748884	
7359113 05	5	140	190	0530748885	



Eurofins Analytico B.V.

Gildeweg 44-46
 3771 NB Barneveld
 P.O. Box 459
 3770 AL Barneveld NL
 Tel. +31 (0)34 242 63 00
 Fax +31 (0)34 242 63 99
 E-mail info-env@eurofins.nl
 Site www.eurofins.nl

BNP Paribas S.A. 227 9245 25
 VAT/BTW No. NL 8043.14.883.B01
 KvK No. 09088623
 IBAN: NL71BNPA0227924525
 BIC: BNPANL2A

Eurofins Analytico B.V. is erkend door het Vlaamse Gewest (OVAM en Dep. LNE), het Brusselse Gewest (BIM), het Waalse Gewest (DGRNE-OWD) en door de overheden van Frankrijk en Luxemburg (MEV).

**Bijlage (B) met opmerkingen behorende bij analysecertificaat 2013008448/1**

Pagina 1/1

Opmerking 1)De toetswaarde van de som is gelijk aan de sommatie van $0,7 \cdot RG$ **Eurofins Analytico B.V.**

Gildeweg 44-46 Tel. +31 (0)34 242 63 00
3771 NB Barneveld Fax +31 (0)34 242 63 99
P.O. Box 459 E-mail info-env@eurofins.nl
3770 AL Barneveld NL Site www.eurofins.nl

BNP Paribas S.A. 227 9245 25
VAT/BTW No. NL 8043.14.883.B01
KvK No. 09088623
IBAN: NL71BNPA0227924525
BIC: BNPANL2A

Eurofins Analytico B.V. is erkend door het Vlaamse Gewest (OVAM en Dep. LNE), het Brusselse Gewest (BIM), het Waalse Gewest (DGRNE-OWD) en door de overheden van Frankrijk en Luxemburg (MEV).



Bijlage (C) met methodeverwijzingen behorende bij analysecertificaat 2013008448/1

Pagina 1/1

Analyse	Methode	Techniek	Referentiemethode
Cryogeen malen AS3000	W0106	Voorbehandeling	Cf. AS3000
Droge Stof	W0104	Gravimetrie	Cf. pb 3010-2 en Gw. NEN-ISO 11465
Organische stof/Gloeirest	W0109	Gravimetrie	Cf. pb 3010-3 en cf. NEN 5754
Korrelgrootte < 2 µm (Lutum)	W0173	Sedimentatie	Cf. pb 3010-4 en cf. NEN 5753
Barium (Ba)	W0423	ICP-MS	Cf. pb 3010-5 en cf. NEN-EN-ISO 17294-2
Cadmium (Cd)	W0423	ICP-MS	Cf. pb 3010-5 en cf. NEN-EN-ISO 17294-2
Kobalt (Co)	W0423	ICP-MS	Cf. pb 3010-5 en cf. NEN-EN-ISO 17294-2
Koper (Cu)	W0423	ICP-MS	Cf. pb 3010-5 en cf. NEN-EN-ISO 17294-2
Kwik (Hg)	W0423	ICP-MS	Cf. pb 3010-5 en cf. NEN-EN-ISO 17294-2
Molybdeen (Mo)	W0423	ICP-MS	Cf. pb 3010-5 en cf. NEN-EN-ISO 17294-2
Nikkel (Ni)	W0423	ICP-MS	Cf. pb 3010-5 en cf. NEN-EN-ISO 17294-2
Lood (Pb)	W0423	ICP-MS	Cf. pb 3010-5 en cf. NEN-EN-ISO 17294-2
Zink (Zn)	W0423	ICP-MS	Cf. pb 3010-5 en cf. NEN-EN-ISO 17294-2
Minerale Olie (GC)	W0202	GC-FID	Cf. pb 3010-7 en cf. NEN 6978
Polychloorbifenylen (PCB)	W0271	GC-MS	Cf. pb 3010-8 en gw. NEN 6980
PAK som AS3000/AP04	W0271	GC-MS	Cf. pb. 3010-6 en gw. NEN-ISO 18287
PAK (VROM)	W0271	GC-MS	Cf. pb. 3010-6 en gw. NEN-ISO 18287

Nadere informatie over de toegepaste onderzoeksmethoden alsmede een classificatie van de meetonzekerheid staan vermeld in ons overzicht "Specificaties analysemethoden", versie 2011.



Eurofins Analytico B.V.

Gildeweg 44-46
3771 NB Barneveld
P.O. Box 459
3770 AL Barneveld NL

Tel. +31 (0)34 242 63 00
Fax +31 (0)34 242 63 99
E-mail info-env@eurofins.nl
Site www.eurofins.nl

BNP Paribas S.A. 227 9245 25
VAT/BTW No. NL 8043.14.883.B01
KvK No. 09088623
IBAN: NL71BNP0227924525
BIC: BNPANL2A

Eurofins Analytico B.V. is erkend door het Vlaamse Gewest (OVAM en Dep. LNE), het Brusselse Gewest (BIM), het Waalse Gewest (DGRNE-OWD) en door de overheden van Frankrijk en Luxemburg (MEV).

Econsultancy
T.a.v. J. Winkelhorst
Fabriekstraat 19c
7005 AP DOETINCHEM

Analyscertificaat

Datum: 01-02-2013

Hierbij ontvangt u de resultaten van het navolgende laboratoriumonderzoek.

Certificaatnummer	2013011099
Uw projectnummer	12126467
Uw projectnaam	DRU.SAB.NEN
Uw ordernummer	
Monster(s) ontvangen	30-01-2013

Dit certificaat mag uitsluitend in zijn geheel worden gereproduceerd.
Aanvullende informatie behorend bij dit analysecertificaat kunt U vinden in het overzicht "Specificaties Analysemethoden". Extra exemplaren zijn verkrijgbaar bij de afdeling Verkoop en Advies.

De grondmonsters worden tot 6 weken na datum ontvangst bewaard en watermonsters tot 2 weken na datum ontvangst. Zonder tegenbericht worden de monsters nadien afgevoerd.
Indien de monsters langer bewaard dienen te blijven verzoeken wij U dit exemplaar uiterlijk 1 week voor afloop van de standaardbewaarperiode ondertekend aan ons te retourneren. Voor de kosten van het langer bewaren van monsters verwijzen wij naar de prijslijst.

Bewaren tot:

Datum:

Naam:

Handtekening:

Wij vertrouwen erop uw opdracht hiermee naar verwachting te hebben uitgevoerd, mocht U naar aanleiding van dit analysecertificaat nog vragen hebben verzoeken wij U contact op te nemen met de afdeling Verkoop en Advies.

Met vriendelijke groet,

Eurofins Analytico B.V.



Ing. A. Veldhuizen
Technical Manager

Eurofins Analytico B.V.

Gildeweg 44-46
3771 NB Barneveld
P.O. Box 459
3770 AL Barneveld NL

Tel. +31 (0)34 242 63 00
Fax +31 (0)34 242 63 99
E-mail info-env@eurofins.nl
Site www.eurofins.nl

BNP Paribas S.A. 227 9245 25
VAT/BTW No. NL 8043.14.883.B01
KvK No. 09088623
IBAN: NL71BNPA0227924525
BIC: BNPANL2A

Eurofins Analytico B.V. is erkend door het Vlaamse Gewest (OVAM en Dep. LNE), het Brusselse Gewest (BIM), het Waalse Gewest (DGRNE-OWD) en door de overheden van Frankrijk en Luxemburg (MEV).

Analysecertificaat

Uw projectnummer 12126467
 Uw projectnaam DRU.SAB.NEN
 Uw ordernummer
 Datum monstername 30-01-2013
 Monsternemer
 Monstermatrix Water; Water (AS3000)

Certificaatnummer/Versie 2013011099/1
 Startdatum 30-01-2013
 Rapportagedatum 01-02-2013/14:28
 Bijlage A, B, C
 Pagina 1/2

Analyse	Eenheid	1
Metalen		
S Barium (Ba)	µg/L	180
S Cadmium (Cd)	µg/L	<0.80
S Kobalt (Co)	µg/L	<5.0
S Koper (Cu)	µg/L	<15
S Kwik (Hg)	µg/L	<0.050
S Molybdeen (Mo)	µg/L	<3.6
S Nikkel (Ni)	µg/L	<15
S Lood (Pb)	µg/L	<15
S Zink (Zn)	µg/L	<60
Vluchtige Aromatische Koolwaterstoffen		
S Benzeen	µg/L	<0.20
S Toluene	µg/L	<0.30
S Ethylbenzeen	µg/L	<0.30
S o-Xyleen	µg/L	<0.10
S m,p-Xyleen	µg/L	<0.20
S Xylenen (som) factor 0,7	µg/L	0.21 ¹⁾
BTEX (som)	µg/L	<1.1
S Naftaleen	µg/L	<0.050
S Styreen	µg/L	<0.30
Vluchtige organische halogeenkoolwaterstoffen		
S Dichloormethaan	µg/L	<0.20
S Trichloormethaan	µg/L	<0.60
S Tetrachloormethaan	µg/L	<0.10
S Trichlooretheen	µg/L	<0.60
S Tetrachlooretheen	µg/L	<0.10
S 1,1-Dichloorethaan	µg/L	<0.60
S 1,2-Dichloorethaan	µg/L	<0.60
S 1,1,1-Trichloorethaan	µg/L	<0.10
S 1,1,2-Trichloorethaan	µg/L	<0.10
S cis 1,2-Dichlooretheen	µg/L	<0.10

Nr. **Monsteromschrijving**
 1 05-1-1

Analytico-nr.
 7368732

Q: door RvA geaccrediteerde verrichting
 A: AP04 erkende verrichting
 S: AS 3000 erkende verrichting

Dit certificaat mag uitsluitend in zijn geheel worden gereproduceerd.

Eurofins Analytico B.V.

Gildeweg 44-46 Tel. +31 (0)34 242 63 00
 3771 NB Barneveld Fax +31 (0)34 242 63 99
 P.O. Box 459 E-mail info-env@eurofins.nl
 3770 AL Barneveld NL Site www.eurofins.nl

BNP Paribas S.A. 227 9245 25
 VAT/BTW No. NL 8043.14.883.B01
 KvK No. 09088623
 IBAN: NL71BNP0227924525
 BIC: BNPANL2A

Eurofins Analytico B.V. is erkend door het Vlaamse Gewest (OVAM en Dep. LNE), het Brusselse Gewest (BIM), het Waalse Gewest (DGRNE-OWD) en door de overheden van Frankrijk en Luxemburg (MEV).





Analysecertificaat

Uw projectnummer	12126467	Certificaatnummer/Versie	2013011099/1
Uw projectnaam	DRU.SAB.NEN	Startdatum	30-01-2013
Uw ordernummer		Rapportagedatum	01-02-2013/14:28
Datum monstername	30-01-2013	Bijlage	A, B, C
Monsternemer		Pagina	2/2
Monstermatrix	Water; Water (AS3000)		

Analyse	Eenheid	1
S trans 1,2-Dichlooretheen	µg/L	<0.10
CKW (som)	µg/L	<3.2
S Tribroommethaan	µg/L	<2.0
S Vinylchloride	µg/L	<0.10
S 1,1-Dichlooretheen	µg/L	<0.10
S 1,2-Dichloorethenen (Som) factor 0,7	µg/L	0.14 ¹⁾
S 1,1-Dichloorpropaan	µg/L	<0.25
S 1,2-Dichloorpropaan	µg/L	<0.25
S 1,3-Dichloorpropaan	µg/L	<0.25
S Dichloorpropanen som factor 0.7	µg/L	0.52
Minerale olie		
Minerale olie (C10-C12)	µg/L	<8.0
Minerale olie (C12-C16)	µg/L	<15
Minerale olie (C16-C21)	µg/L	<16
Minerale olie (C21-C30)	µg/L	<31
Minerale olie (C30-C35)	µg/L	<15
Minerale olie (C35-C40)	µg/L	<15
S Minerale olie totaal (C10-C40)	µg/L	<100

Nr. **Monsteromschrijving**
1 05-1-1

Analytico-nr.
7368732

Eurofins Analytico B.V.



Q: door RvA geaccrediteerde verrichting
A: AP04 erkende verrichting
S: AS 3000 erkende verrichting

Dit certificaat mag uitsluitend in zijn geheel worden gereproduceerd.

Akkoord
Pr.coörd.



Gildeweg 44-46
3771 NB Barneveld
P.O. Box 459
3770 AL Barneveld NL
Tel. +31 (0)34 242 63 00
Fax +31 (0)34 242 63 99
E-mail info-env@eurofins.nl
Site www.eurofins.nl

BNP Paribas S.A. 227 9245 25
VAT/BTW No. NL 8043.14.883.B01
KvK No. 09088623
IBAN: NL71BNP0227924525
BIC: BNPANL2A

Eurofins Analytico B.V. is erkend door het Vlaamse Gewest (OVAM en Dep. LNE), het Brusselse Gewest (BIM), het Waalse Gewest (DGRNE-OWD) en door de overheden van Frankrijk en Luxemburg (MEV).



Bijlage (A) met deelmonsterinformatie behorende bij analysecertificaat 2013011099/1

Pagina 1/1

Analytico-nr.	Boornr	Omschrijving	Van	Tot	Barcode	Monsteromschrijving
7368732	05	1	120	220	0691326207	05-1-1
7368732	05	2	120	220	0700604084	



Eurofins Analytico B.V.

Gildeweg 44-46
 3771 NB Barneveld
 P.O. Box 459
 3770 AL Barneveld NL
 Tel. +31 (0)34 242 63 00
 Fax +31 (0)34 242 63 99
 E-mail info-env@eurofins.nl
 Site www.eurofins.nl

BNP Paribas S.A. 227 9245 25
 VAT/BTW No. NL 8043.14.883.B01
 KvK No. 09088623
 IBAN: NL71BNPA0227924525
 BIC: BNPANL2A

Eurofins Analytico B.V. is erkend door het Vlaamse Gewest (OVAM en Dep. LNE), het Brusselse Gewest (BIM), het Waalse Gewest (DGRNE-OWD) en door de overheden van Frankrijk en Luxemburg (MEV).

**Bijlage (B) met opmerkingen behorende bij analysecertificaat 2013011099/1**

Pagina 1/1

Opmerking 1)De toetswaarde van de som is gelijk aan de sommatie van $0,7 \cdot RG$ **Eurofins Analytico B.V.**

Gildeweg 44-46 Tel. +31 (0)34 242 63 00
3771 NB Barneveld Fax +31 (0)34 242 63 99
P.O. Box 459 E-mail info-env@eurofins.nl
3770 AL Barneveld NL Site www.eurofins.nl

BNP Paribas S.A. 227 9245 25
VAT/BTW No. NL 8043.14.883.B01
KvK No. 09088623
IBAN: NL71BNPA0227924525
BIC: BNPANL2A

Eurofins Analytico B.V. is erkend door het Vlaamse Gewest (OVAM en Dep. LNE), het Brusselse Gewest (BIM), het Waalse Gewest (DGRNE-OWD) en door de overheden van Frankrijk en Luxemburg (MEV).



Bijlage (C) met methodeverwijzingen behorende bij analysecertificaat 2013011099/1

Pagina 1/1

Analyse	Methode	Techniek	Referentiemethode
Aromaten (BTEXN)	W0254	HS-GC-MS	Cf. pb 3130-1
Barium (Ba)	W0421	ICP-MS	Cf. pb 3110-3 en cf. NEN-EN-ISO 17294-2
Cadmium (Cd)	W0421	ICP-MS	Cf. pb 3110-3 en cf. NEN-EN-ISO 17294-2
Kobalt (Co)	W0421	ICP-MS	Cf. pb 3110-3 en cf. NEN-EN-ISO 17294-2
Koper (Cu)	W0421	ICP-MS	Cf. pb 3110-3 en cf. NEN-EN-ISO 17294-2
Kwik (Hg)	W0421	ICP-MS	Cf. pb 3110-3 en cf. NEN-EN-ISO 17294-2
Molybdeen (Mo)	W0421	ICP-MS	Cf. pb 3110-3 en cf. NEN-EN-ISO 17294-2
Nikkel (Ni)	W0421	ICP-MS	Cf. pb 3110-3 en cf. NEN-EN-ISO 17294-2
Lood (Pb)	W0421	ICP-MS	Cf. pb 3110-3 en cf. NEN-EN-ISO 17294-2
Zink (Zn)	W0421	ICP-MS	Cf. pb 3110-3 en cf. NEN-EN-ISO 17294-2
Xylenen som AS3000	W0254	HS-GC-MS	Cf. pb 3130-1
Styreen	W0254	HS-GC-MS	Cf. pb 3130-1
VOCL (11)	W0254	HS-GC-MS	Cf. pb 3130-1
tribroomethaan	W0254	HS-GC-MS	Cf. pb 3130-1
CKW : Vinylchloride	W0254	HS-GC-MS	Cf. pb 3130-1
CKW : 1,1-Dichlooretheen HS	W0254	HS-GC-MS	Cf. pb 3130-1
DiClEtheen som AS3000	W0254	HS-GC-MS	Cf. pb 3130-1
1,1-dichloorpropaan	W0254	HS-GC-MS	Cf. pb 3130-1
1,2-Dichloorpropaan	W0254	HS-GC-MS	Cf. pb 3130-1
1,3-dichloorpropaan	W0254	HS-GC-MS	Cf. pb 3130-1
DiChlprop. som AS300	W0254	HS-GC-MS	Cf. pb 3130-2 en gw. NEN EN ISO 15680
Minerale Olie (GC)	W0215	LVI-GC-FID	Cf. pb 3110-5

Nadere informatie over de toegepaste onderzoeksmethoden alsmede een classificatie van de meetonzekerheid staan vermeld in ons overzicht "Specificaties analysemethoden", versie 2011.



Eurofins Analytico B.V.

Gildeweg 44-46
3771 NB Barneveld
P.O. Box 459
3770 AL Barneveld NL

Tel. +31 (0)34 242 63 00
Fax +31 (0)34 242 63 99
E-mail info-env@eurofins.nl
Site www.eurofins.nl

BNP Paribas S.A. 227 9245 25
VAT/BTW No. NL 8043.14.883.B01
KvK No. 09088623
IBAN: NL71BNPA0227924525
BIC: BNPANL2A

Eurofins Analytico B.V. is erkend door het Vlaamse Gewest (OVAM en Dep. LNE), het Brusselse Gewest (BIM), het Waalse Gewest (DGRNE-OWD) en door de overheden van Frankrijk en Luxemburg (MEV).

Bijlage 4b Getoetste analyseresultaten

Toetsing: S en I 2012 excl Barium							
Certificaatnummer	2013008448						
Monsteromschrijving	MM1 01 (0-50) 02 (0-40) 03 (0-40) 05 (0-40) 06 (0-40)						
Monstersoort	Grond, AS3000						
Uw projectnummer	12126467						
Uw projectnaam	DRU.SAB.NEN						
Uw ordernummer							
Datum monstername	23-01-2013						
Monsternemer							
Parameter	Eenheid	MM1	+/-	RG	AW	T	I
Voorbehandeling							
Cryogeen malen AS3000		Uitgevoerd					
Bodemkundige analyses							
Droge stof	% (m/m)	76,4					
Organische stof	% (m/m) ds	4,9					
Gloeirest	% (m/m) ds	94,3					
Korrelgrootte < 2 µm (Lutum)	% (m/m) ds	11,5					
Metalen							
Barium (Ba)	mg/kg ds	210					
Cadmium (Cd)	mg/kg ds	0,50	+	0,35	0,45	5,1	9,7
Kobalt (Co)	mg/kg ds	6,0	-	4,3	8,7	59	110
Koper (Cu)	mg/kg ds	31	+	19	28	79	130
Kwik (Hg)	mg/kg ds	0,18	+	0,10	0,12	15	29
Molybdeen (Mo)	mg/kg ds	<1,5	-	1,5	1,5	96	190
Nikkel (Ni)	mg/kg ds	20	-	12	22	41	61
Lood (Pb)	mg/kg ds	82	+	32	39	230	410
Zink (Zn)	mg/kg ds	230	+	59	92	280	470
Minerale olie							
Minerale olie (C10-C12)	mg/kg ds	<3,0					
Minerale olie (C12-C16)	mg/kg ds	<5,0					
Minerale olie (C16-C21)	mg/kg ds	<6,0					
Minerale olie (C21-C30)	mg/kg ds	<12					
Minerale olie (C30-C35)	mg/kg ds	<6,0					
Minerale olie (C35-C40)	mg/kg ds	<6,0					
Minerale olie totaal (C10-C40)	mg/kg ds	<38	-	38	93	1300	2500
Polychloorbifenylen, PCB							
PCB 28	mg/kg ds	<0,0010					
PCB 52	mg/kg ds	<0,0010					
PCB 101	mg/kg ds	<0,0010					
PCB 118	mg/kg ds	<0,0010					
PCB 138	mg/kg ds	<0,0010					
PCB 153	mg/kg ds	<0,0010					
PCB 180	mg/kg ds	<0,0010					
PCB (som 7) (factor 0,7)	mg/kg ds	0,0049	-	0,0049	0,0098	0,25	0,49
Polycyclische Aromatische Koolwaterstoffen, PAK							
Naftaleen	mg/kg ds	<0,050					
Fenanthreen	mg/kg ds	0,10					
Anthraceen	mg/kg ds	<0,050					
Fluorantheen	mg/kg ds	0,25					
Benzo(a)anthraceen	mg/kg ds	0,17					
Chryseen	mg/kg ds	0,22					
Benzo(k)fluorantheen	mg/kg ds	0,10					
Benzo(a)pyreen	mg/kg ds	0,18					
Benzo(ghi)peryleen	mg/kg ds	0,16					
Indeno(123-cd)pyreen	mg/kg ds	0,16					
PAK VROM (10) (factor 0,7)	mg/kg ds	1,4	-	1,1	1,5	21	40

Legenda	
-	< streefwaarde/aw2000 of RG
+	> AchtergrondWaarde (AW)
++	> Tussenwaarde (T)
+++	> Interventiewaarde (I)
	Niet getoetst
RG	Rapportagegrens
Normwaarden zijn gecorrigeerd met de volgende gegevens:	
Lutum: 11.5% van droge stof en organische stof:4.90% van droge stof.	

Deze toetsing is met de grootste zorg samengesteld. Eurofins Analytico B.V. is echter niet verantwoordelijk voor de uitkomst van deze toetsing.

Toetsing: S en I 2012 excl Barium							
Certificaatnummer	2013008448						
Monsteromschrijving	MM2 01 (60-110) 01 (170-200) 05 (90-140) 05 (140-190) 06 (50-90)						
Monstersoort	Grond, AS3000						
Uw projectnummer	12126467						
Uw projectnaam	DRU.SAB.NEN						
Uw ordernummer							
Datum monstername	23-01-2013						
Monsternemer							
Parameter	Eenheid	MM2	+/-	RG	AW	T	I
Voorbehandeling							
Cryogeen malen AS3000		Uitgevoerd					
Bodemkundige analyses							
Droge stof	% (m/m)	73,4					
Organische stof	% (m/m) ds	2,1					
Gloeirest	% (m/m) ds	96,3					
Korrelgrootte < 2 µm (Lutum)	% (m/m) ds	23,6					
Metalen							
Barium (Ba)	mg/kg ds	200					
Cadmium (Cd)	mg/kg ds	0,31	-	0,35	0,47	5,3	10
Kobalt (Co)	mg/kg ds	9,8	-	4,3	14	98	180
Koper (Cu)	mg/kg ds	20	-	19	34	97	160
Kwik (Hg)	mg/kg ds	0,055	-	0,10	0,14	17	34
Molybdeen (Mo)	mg/kg ds	<1,5	-	1,5	1,5	96	190
Nikkel (Ni)	mg/kg ds	39	+	12	34	65	96
Lood (Pb)	mg/kg ds	17	-	32	45	260	470
Zink (Zn)	mg/kg ds	82	-	59	120	380	640
Minerale olie							
Minerale olie (C10-C12)	mg/kg ds	<3,0					
Minerale olie (C12-C16)	mg/kg ds	<5,0					
Minerale olie (C16-C21)	mg/kg ds	<6,0					
Minerale olie (C21-C30)	mg/kg ds	<12					
Minerale olie (C30-C35)	mg/kg ds	<6,0					
Minerale olie (C35-C40)	mg/kg ds	<6,0					
Minerale olie totaal (C10-C40)	mg/kg ds	<38	-	38	40	550	1100
Polychloorbifenylen, PCB							
PCB 28	mg/kg ds	<0,0010					
PCB 52	mg/kg ds	<0,0010					
PCB 101	mg/kg ds	<0,0010					
PCB 118	mg/kg ds	<0,0010					
PCB 138	mg/kg ds	<0,0010					
PCB 153	mg/kg ds	<0,0010					
PCB 180	mg/kg ds	<0,0010					
PCB (som 7) (factor 0,7)	mg/kg ds	0,0049	-	0,0049	0,0042	0,11	0,21
Polycyclische Aromatische Koolwaterstoffen, PAK							
Naftaleen	mg/kg ds	<0,050					
Fenantheen	mg/kg ds	<0,050					
Anthraceen	mg/kg ds	<0,050					
Fluorantheen	mg/kg ds	<0,050					
Benzo(a)anthraceen	mg/kg ds	<0,050					
Chryseen	mg/kg ds	<0,050					
Benzo(k)fluorantheen	mg/kg ds	<0,050					
Benzo(a)pyreen	mg/kg ds	<0,050					
Benzo(ghi)peryleen	mg/kg ds	<0,050					
Indeno(123-cd)pyreen	mg/kg ds	<0,050					
PAK VROM (10) (factor 0,7)	mg/kg ds	0,35	-	1,1	1,5	21	40
Legenda							
-	< streefwaarde/aw2000 of RG						
+	> AchtergrondWaarde (AW)						
++	> Tussenwaarde (T)						
+++	> Interventiewaarde (I)						
	Niet getoetst						
RG	Rapportagegrens						
Normwaarden zijn gecorrigeerd met de volgende gegevens:							
Lutum: 23.6% van droge stof en organische stof:2.10% van droge stof.							

Deze toetsing is met de grootste zorg samengesteld, Eurofins Analytico B.V. is echter niet verantwoordelijk voor de uitkomst van deze toetsing.

Toetsing: S en I 2012 excl Barium							
Certificaatnummer	2013011099						
Monsterschrijving	05-1-1						
Monstersoort	Water, AS3000						
Uw projectnummer	12126467						
Uw projectnaam	DRU.SAB.NEN						
Uw ordernummer							
Datum monstername	30-01-2013						
Monsternemer							
Parameter	Eenheid	05-1-1	+/-	RG	S	T	I
Metalen							
Barium (Ba)	µg/L	180	+	50	50	340	630
Cadmium (Cd)	µg/L	<0,80	-	0,80	0,40	3,2	6
Kobalt (Co)	µg/L	<5,0	-	20	20	60	100
Koper (Cu)	µg/L	<15	-	15	15	45	75
Kwik (Hg)	µg/L	<0,050	-	0,050	0,050	0,17	0,30
Molybdeen (Mo)	µg/L	<3,6	-	5	5	150	300
Nikkel (Ni)	µg/L	<15	-	15	15	45	75
Lood (Pb)	µg/L	<15	-	15	15	45	75
Zink (Zn)	µg/L	<60	-	65	65	430	800
Vluchtige Aromatische Koolwaterstoffen							
Benzeen	µg/L	<0,20	-	0,20	0,20	15	30
Tolueen	µg/L	<0,30	-	7	7	500	1000
Ethylbenzeen	µg/L	<0,30	-	4	4	77	150
o-Xyleen	µg/L	<0,10					
m,p-Xyleen	µg/L	<0,20					
Xylenen (som) factor 0,7	µg/L	0,21	-	0,30	0,20	35	70
BTEX (som)	µg/L	<1,1					
Naftaleen	µg/L	<0,050	-	0,050	0,010	35	70
Styreen	µg/L	<0,30	-	6	6	150	300
Vluchtige organische halogeenkoolwaterstoffen							
Dichloormethaan	µg/L	<0,20	-	0,20	0,010	500	1000
Trichloormethaan	µg/L	<0,60	-	6	6	200	400
Tetrachloormethaan	µg/L	<0,10	-	0,10	0,010	5,0	10
Trichlooretheen	µg/L	<0,60	-	24	24	260	500
Tetrachlooretheen	µg/L	<0,10	-	0,10	0,010	20	40
1,1-Dichloorethaan	µg/L	<0,60	-	7	7	450	900
1,2-Dichloorethaan	µg/L	<0,60	-	7	7	200	400
1,1,1-Trichloorethaan	µg/L	<0,10	-	0,10	0,010	150	300
1,1,2-Trichloorethaan	µg/L	<0,10	-	0,10	0,010	65	130
cis 1,2-Dichlooretheen	µg/L	<0,10					
trans 1,2-Dichlooretheen	µg/L	<0,10					
CKW (som)	µg/L	<3,2					
Tribroommethaan	µg/L	<2,0	-				630
Vinylchloride	µg/L	<0,10	-	0,20	0,010	2,5	5
1,1-Dichlooretheen	µg/L	<0,10	-	0,10	0,010	5,0	10
1,2-Dichloorethenen (Som) factor 0,7	µg/L	0,14	-	0,10	0,010	10	20
1,1-Dichloorpropaan	µg/L	<0,25					
1,2-Dichloorpropaan	µg/L	<0,25					
1,3-Dichloorpropaan	µg/L	<0,25					
Dichloorpropanen som factor 0.7	µg/L	0,52	-	0,75	0,80	40	80
Minerale olie							
Minerale olie (C10-C12)	µg/L	<8,0					
Minerale olie (C12-C16)	µg/L	<15					
Minerale olie (C16-C21)	µg/L	<16					
Minerale olie (C21-C30)	µg/L	<31					
Minerale olie (C30-C35)	µg/L	<15					
Minerale olie (C35-C40)	µg/L	<15					
Minerale olie totaal (C10-C40)	µg/L	<100	-	100	50	330	600

Legenda	
-	< streefwaarde/aw2000 of RG
+	> Streefwaarde (S)
++	> Tussenwaarde (T)
+++	> Interventiewaarde (I)
	Niet getoetst
RG	Rapportagegrens

Deze toetsing is met de grootste zorg samengesteld. Eurofins Analytico B.V. is echter niet verantwoordelijk voor de uitkomst van deze toetsing.

Bijlage 5 Toetsingskader analyseresultaten

AW = achtergrondwaarde 2000

S = streefwaarde

I = interventiewaarde t.b.v. sanering(-sonderzoek)

Stof/niveau	voorkomen in:		Grondwater (µg/l opgelost, tenzij anders vermeld)	
	Grond/sediment (mg/kg droge stof)		S	I
	AW2000	I		
I. Metalen				
antimoon (Sb)	4,0	22	-	20
arsen (As)	20	76	10	60
barium (Ba)	-	920*	50	625
cadmium (Cd)	0,60	13	0,4	6
chrom (Cr)	55	-	1	30
chrom III	-	180	-	-
chrom VI	-	78	-	-
cobalt (Co)	15	190	20	100
koper (Cu)	40	190	15	75
kwik (Hg)	0,15	-	0,05	0,3
kwik (anorganisch)	-	36	-	-
kwik (organisch)	-	4	-	-
lood (Pb)	50	530	15	75
molybdeen (Mo)	1,5	190	5	300
nikkel (Ni)	35	100	15	75
tin (Sn)	6,5	-	-	-
vanadium (V)	80	-	-	-
zink (Zn)	140	720	65	800
II. Anorganische verbindingen				
chloride	-	-	100 (Cl/l)	-
cyaniden-vrij	3	20	5	1500
cyaniden-complex	5,5	50	10	1500
thiocynaat	6,0	20	-	1500
III. Aromatische verbindingen				
benzeen	0,20	1,1	0,2	30
ethylbenzeen	0,20	110	4	150
tolueen	0,20	32	7	1000
xylenen	0,45	17	0,2	70
styreen (vinylbenzeen)	0,25	86	6	300
fenol	0,25	14	0,2	2000
oresolen (som)	0,30	13	0,2	200
dodecylbenzeen	0,35	-	-	-
aromatische oplosmiddelen (som)	2,5	-	-	-
IV. Polycyclische aromatische koolwaterstoffen (PAK's)				
naftaleen	-	-	0,01	70
antraceen	-	-	0,0007	5
fenantreen	-	-	0,003	5
fluoranteen	-	-	0,003	1
benzo(a)antraceen	-	-	0,0001	0,5
chryseen	-	-	0,003	0,2
benzo(a)pyreen	-	-	0,0005	0,05
benzo(ghi)peryleen	-	-	0,0003	0,05
benzo(k)fluoranteen	-	-	0,0004	0,05
indeno(1,2,3cd)pyreen	-	-	0,0004	0,05
PAK (som 10)	1,5	40	-	-
V. Gechloreerde koolwaterstoffen				
vinylchloride	0,10	0,1	0,01	5
dichloormethaan	0,10	3,9	0,01	1000
1,1-dichloorethaan	0,20	15	7	900
1,2-dichloorethaan	0,20	6,4	7	400
1,1-dichlooretheen	0,30	0,3	0,01	10
1,2-dichlooretheen (cis- en trans-)	0,30	1	0,01	20
dichloopropanen	0,80	2	0,8	80
trichloormethaan (chloroform)	0,25	5,6	6	400
1,1,1-trichloorethaan	0,25	15	0,01	300
1,1,2-trichloorethaan	0,3	10	0,01	130
trichlooretheen (Tri)	0,25	2,5	24	500
tetrachloormethaan (Tetra)	0,30	0,7	0,01	10
tetrachlooretheen (Per)	0,15	8,8	0,01	40
monochloorbenzeen	0,20	15	7	180
dichloorbenzenen	2,0	19	3	50
trichloorbenzenen	0,015	11	0,01	10
tetrachloorbenzenen	0,0090	2,2	0,01	2,5
pentachloorbenzeen	0,0025	6,7	0,003	1
hexachloorbenzeen	0,0085	2,0	0,0009	0,5
monochloorfenolen(som)	0,045	54	0,3	100
dichloorfenolen (som)	0,20	22	0,2	30
trichloorfenolen (som)	0,0030	22	0,03	10
tetrachloorfenolen (som)	0,015	21	0,01	10
pentachloorfenol	0,0030	12	0,04	3
PCB's (som 7)	0,020	1	0,01	0,01
chloornaftaleen (som)	0,070	23	-	6
monochlooranilinen (som)	0,20	50	-	30
dioxine (som I-TEQ)	0,000055	0,00018	-	-
pentachlooraniline	0,15	-	-	-

* De norm voor barium geldt alleen voor die situaties waarbij duidelijk sprake is van antropogene bodemverontreiniging. Voor overige situaties is de norm voor barium tijdelijk buiten werking gesteld.

Bijlage 5 Toetsingskader analyseresultaten

Stof/niveau	voorkomen in:		Grond/sediment (mg/kg droge stof)		Grondwater (µg/l opgelost, tenzij anders vermeld)	
	AW2000	I	S	I		
VI. Bestrijdingsmiddelen						
chlooraan	0,0200	4	0,02 ng/l	0,2		
DDT (som)	0,20	1,7	-	-		
DDE (som)	0,10	2,3	-	-		
DDD (som)	0,020	34	-	-		
DDT/DDE/DDD (som)	-	-	0,004 ng/l	0,01		
aldrin	-	0,32	0,009 ng/l	-		
dieldrin	-	-	0,1 ng/l	-		
endrin	-	-	0,04 ng/l	-		
drins (som)	0,015	4	-	0,1		
α-endosulfan	0,00090	4	0,2 ng/l	5		
α-HCH	0,0010	17	33 ng/l	-		
β-HCH	0,0020	1,6	8 ng/l	-		
γ-HCH (lindaan)	0,0030	1,2	9 ng/l	-		
HCH-verbindingen (som)	-	-	0,05	1		
heptachloor	0,00070	4	0,005 ng/l	0,3		
heptachloorepoxide (som)	0,0020	4	0,005 ng/l	3		
hexachloorbutadieen	0,003	-	-	-		
organochloorhoudende bestrijdingsmiddelen (som landbodem)	0,0075	-	-	-		
azinfos-methyl	0,15	2,5	0,05-16 ng/l	0,7		
organotin verbindingen (som)	0,065	-	-	-		
tributyltin (TBT)	0,55	4	0,02	50		
MCPA	0,035	0,71	29 ng/l	150		
atracine	0,15	0,45	2 ng/l	50		
carbaryl	0,017	0,017	9 ng/l	100		
carbofuran	0,60	-	-	-		
4-chloormethylfenolen (som)	0,090	-	-	-		
niet-chloorhoudende bestr.mid. (som)	-	-	-	-		
VII. Overige verontreinigingen						
asbest	-	100	-	-		
cyclohexanon	2,0	150	0,5	15000		
dimethyl ftalaat	0,045	82	-	-		
diethyl ftalaat	0,045	53	-	-		
di-isobutylftalaat	0,045	17	-	-		
dibutyl ftalaat	0,070	36	-	-		
butyl benzylftalaat	0,070	48	-	-		
dihexyl ftalaat	0,070	220	-	-		
di(2-ethylhexyl)ftalaat	0,045	60	-	-		
ftalaten (som)	-	-	0,5	5		
minerale olie	190	5000	50	600		
pyridine	0,15	11	0,5	30		
tetrahydrofuran	0,45	7	0,5	300		
tetrahydrothiofeen	1,5	8,8	0,5	5000		
tribroommethaan	0,20	75	-	630		
ethyleenglycol	5,0	-	-	-		
diethyleenglycol	8,0	-	-	-		
acrylonitril	2,0	-	-	-		
formaldehyde	2,5	-	-	-		
isopropanol (2-propanol)	0,75	-	-	-		
methanol	3,0	-	-	-		
butanol (1-butanol)	2,0	-	-	-		
butylacetaat	2,0	-	-	-		
ethylacetaat	2,0	-	-	-		
methyl-tert-butyl ether (MTBE)	0,20	-	-	-		
methylethylketon	2,0	-	-	-		

Bodemtypecorrectie

Anorganische verbindingen

$$Lb = Lst * \frac{a + b * \% \text{ lut.} + c * \% \text{ org. st.}}{a + b * 25 + c * 10}$$

Lb is interventiewaarden geldend voor de te beoordelen bodem (mg/kg); Lst is interventiewaarde voor de standaardbodem (mg/kg); % lut. is gemeten percentage lutum in de te beoordelen bodem; % org. st. is gemeten percentage organisch stof in de te beoordelen bodem; A, B en C zijn constanten afhankelijk van de stof; Voor toepassing van de bodemtypecorrectie bij streefwaarden wordt in de bovenstaande formule de interventiewaarde vervangen door streefwaarde.

Bijlage 5 Toetsingskader analyseresultaten

STOF	a	b	c
arsen	15	0,4	0,4
barium	30	5	0
beryllium	8	0,9	0
cadmium	0,4	0,007	0,021
chromium	50	2	0
cobalt	2	0,28	0
koper	15	0,6	0,6
kwik	0,2	0,0034	0,0017
lood	50	1	1
nikkel	10	1	0
tin	4	0,6	0
vanadium	12	1,2	0
zink	50	3	1,5

Organische verbindingen

$$Lb = Lst * \frac{\% \text{ org. st.}}{10}$$

Lb is interventiewaarden geldend voor de te beoordelen bodem (mg/kg); **Lst** is interventiewaarde voor de standaardbodem (mg/kg); **% org. st.** is gemeten percentage organisch stof in de te beoordelen bodem; Voor bodems met gemeten organisch stofgehaltes van meer dan 30% respectievelijk minder dan 2%, worden gehalten van respectievelijk 30% en 2% aangehouden. Voor toepassing van de bodemtypecorrectie bij streefwaarden wordt in de bovenstaande formule de interventiewaarde vervangen door streefwaarde.

Nader onderzoek

De tussenwaarde (T) is het toetsingscriterium ten behoeve van een nader onderzoek. Wordt de tussenwaarde overschreden, dan is een nader onderzoek, op korte termijn, noodzakelijk.

$$T = 0,5 * (S + I)$$

T is de tussenwaarde; **S** is de streefwaarde en **I** is de interventiewaarde.

Bijlage 6 Geraadpleegde bronnen

Informatiebron	Geraadpleegd (ja/nee)	Toelichting		
		Datum kaartmateriaal		Opmerkingen
Informatie uit kaartmateriaal etc.		Datum kaartmateriaal		Opmerkingen
Historische topografische kaart	ja	1830-2004		
Luchtfoto	ja	2005		
Informatie uit themakaarten		Datum bron/ kaartmateriaal		Opmerkingen
Bodemkaart Nederland	ja	1979		
Grondwaterkaart Nederland	ja	1995		
Bodemloket.nl	ja	2010		
Informatie van eigenaar / terreingebruiker / opdrachtgever		Datum uitgevoerd	Contactpersoon	Opmerkingen
Historisch gebruik locatie	ja	5 februari 2013	Dhr. J.P.H. Versteeg	
Huidig gebruik locatie	ja	18 december 2012	Dhr. J. van Luttkhuizen	
Huidig gebruik belendende percelen (vanuit onderzoekslocatie)	ja	18 december 2012	Dhr. J. van Luttkhuizen	
Toekomstig gebruik locatie	ja	18 december 2012	Dhr. J. van Luttkhuizen	
Calamiteiten/resultaten voorgaande bodemonderzoeken	ja	18 december 2012	Dhr. J. van Luttkhuizen	
Verhandingen/kabels en leidingen locatie	ja	18 december 2012	Dhr. J. van Luttkhuizen	
Informatie van gemeente		Datum uitgevoerd	Contactpersoon	Opmerkingen
Archief Bouw- en woningtoezicht	ja	14 januari 2013	Dhr. M. van Leeuwen	
Archief Wet milieubeheer en Hinderwet	ja	14 januari 2013	Dhr. M. van Leeuwen	
Archief ondergrondse tanks	ja	14 januari 2013	Dhr. M. van Leeuwen	
Archief bodemonderzoeken	ja	14 januari 2013	Dhr. M. van Leeuwen	
Gemeenteambtenaar milieuzaken	ja	14 januari 2013	Dhr. M. van Leeuwen	
Informatie uit terreininspectie		Datum uitgevoerd		Opmerkingen
Historisch gebruik locatie	ja	23 januari 2013		
Huidig gebruik locatie	ja	23 januari 2013		
Huidig gebruik belendende percelen (vanuit onderzoekslocatie)	ja	23 januari 2013		
Verhandingen	ja	23 januari 2013		



Econsultancy is een onafhankelijk adviesbureau. Wij bieden realistisch advies en concrete oplossingen voor milieuvraagstukken en willen daarmee een bijdrage leveren aan een duurzaam en verantwoord gebruik van onze leefomgeving.

Diensten

Wij kunnen u van dienst zijn met een uitgebreid scala aan onderzoeken op het gebied van bodem, waterbodem, water, archeologie, ecologie en milieu. Op www.econsultancy.nl vindt u uitgebreide informatie over de verschillende onderzoeken.

Werkwijze

Inzet en professionele betrokkenheid kenmerkt onze diensten. De verantwoordelijke projectleider is het eenduidige aanspreekpunt voor de klant en draagt zorg voor alle aspecten van het project: kwaliteit, tijd, geld, communicatie en organisatie. De kernwaarden deskundig, vertrouwd, betrokken, flexibel, zorgvuldig en vernieuwend zijn een belangrijke leidraad in ons handelen.

Kennis

Het deskundig begeleiden van onze opdrachtgevers vraagt om betrokkenheid bij en kennis van de bedoelingen van de opdrachtgever. Het vereist ook gedegen en actuele vakinhoudelijke kennis. Alle beschikbare kennis wordt snel en effectief ingezet. De medewerkers vormen ons belangrijkste kapitaal. Persoonlijke en inhoudelijke ontwikkeling staat centraal want het werk vraagt steeds om nieuwe kennis en nieuwe verantwoordelijkheden.

Creativiteit

Onze medewerkers zijn in staat om buiten de geijkte kaders een oplossing te zoeken met in achtname van de geldende wet- en regelgeving. Oplossingen die bedoeld zijn om snel en efficiënt het doel van de opdrachtgever te bereiken.

Kwaliteit

Er wordt continue gestreefd naar het verhogen van de professionaliteit van de dienstverlening. Het leveren van diensten wordt intern op een dusdanige wijze georganiseerd dat het gevraagde resultaat daadwerkelijk op een zo effectief en efficiënt mogelijke wijze wordt voortgebracht. Hierbij staat de klanttevredenheid centraal. Het kwaliteitssysteem van Econsultancy voldoet aan de NEN-EN-ISO 9001: 2008. Tevens is Econsultancy gecertificeerd voor diverse protocollen en beoordelingsrichtlijnen.

Opdrachtgevers

Econsultancy heeft sinds haar oprichting in 1996 al meer dan tienduizend projecten uitgevoerd. Projecten in opdracht van particulier tot de Rijksoverheid, van het bedrijfsleven tot non-profit organisaties. De projecten kennen een grote diversiteit en hebben in sommige gevallen uitsluitend een onderzoekend karakter en zijn in andere gevallen meer adviserend. Steeds vaker wordt onderzoek binnen meerdere disciplines door onze opdrachtgevers verlangd. Onze medewerkers zijn in staat dit voor de opdrachtgever te coördineren en zelf (deel)onderzoeken uit te voeren. Ter illustratie van de veelvoud en veelzijdigheid van de projecten in de werkvelden bodem, waterbodem, ecologie, archeologie, water en milieu kunnen uitgebreide referentielijsten worden verschaft.

Vestiging Limburg

Rijksweg Noord 39
6071 KS Swalmen
Tel. 0475 - 504961
Swalmen@econsultancy.nl

Vestiging Gelderland

Fabriekstraat 19c
7005 AP Doetinchem
Tel. 0314 - 365150
Doetinchem@econsultancy.nl

Vestiging Brabant

Rapenstraat 2
5831 GJ Boxmeer
Tel. 0485 - 581818
Boxmeer@econsultancy.nl



E-MAIL
info@
econsultancy.nl
INTERNET
econsultancy.nl

