


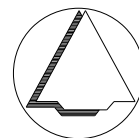


LEGENDA

- Besluitgebied
 -  Besluitgebiedsgrens
- Besluitvlak
 -  Scholtinkstraat-Kopshofweg, Losser
- Verklaring
 -  Ondergrond

Gemeente Losser



NAAM PLAN

Scholtinkstraat-Kopshofweg, Losser

NAAM GML-BESTAND

NL.IMRO.0168.01BP001PB01-0301

DATUM

28-12-2017

BLAD VAN BLADEN

1 VAN 1

FORMAAT

A4



Best M ingenieursbureau

Buiksloterdijk 338 1034 ZG Amsterdam
020 6338110 www.bestm.nl



Bestemmingsplannen

Twentepoort Oost 16A 7609 RG Almelo
0546 454466 www.biz.nu

TEKENAAR

MvL

SCHAAL

1 : 1000