


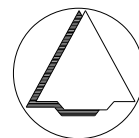


### LEGENDA

- Besluitgebied
  -  Besluitgebiedsgrens
  -  Scholtinkstraat-Kopshofweg, Losser
- Verklaring
  -  Ondergrond

## Gemeente Losser



NAAM PLAN

Scholtinkstraat-Kopshofweg, Losser

NAAM GML-BESTAND

NL.IMRO.0168.01BP001PB01-0401

DATUM

20-6-2018

BLAD VAN BLADEN

1 VAN 1

FORMAAT

A4



Best M ingenieursbureau

Buiksloterdijk 338 1034 ZG Amsterdam  
020 6338110 www.bestm.nl



Bestemmingsplannen

Twentepoort Oost 16A 7609 RG Almelo  
0546 454466 www.bjz.nu

TEKENAAR

MvL

SCHAAL

1 : 1000