



QUICKSCAN FLORA EN FAUNA

LOSSERSEDIJK 14A

DE LUTTE



Ecologie



Rapportage quickscan flora en fauna

Lossersedijk 14a te De Lutte

Opdrachtgever	Paul Staats Sabastraat 13 7556 TH Hengelo
Rapportnummer	3314.003
Versienummer	D1
Status	Eindrapportage
Datum	10 maart 2017
Vestiging	Gelderland Fabriekstraat 19c 7005 AP Doetinchem 0314 - 365150 doetinchem@econsultancy.nl
Opsteller	ing. E.R. Witter
Paraaf	
Kwaliteitscontrole	ing. M. Koen
Paraaf	



Kwaliteitszorg

Econsultancy is lid van het Netwerk Groene Bureaus (NGB). Het NGB is een vereniging van ecologische advies- en onderzoeksbureaus die werkt aan de kwaliteit van advisering gericht op natuur, landschap, water, milieu en ruimte en die de belangen behartigt van groene adviesbureaus. Het Netwerk hanteert een gedragscode die opdrachtgevers en andere belanghebbers een basis biedt om de leden aan te spreken op de kwaliteit van hun werk.

Betrouwbaarheid

Dit onderzoek is op zorgvuldige wijze uitgevoerd conform de toepasselijke en van kracht zijnde regelgeving ten aanzien van natuurwetgeving. Het onderzoek betreft een momentopname en geeft een inschatting van de geschiktheid van de onderzoekslocatie voor beschermde soorten en het al dan niet voorkomen van soorten. De gebruikte informatie omtrent verspreiding van soorten is deels afkomstig uit de NDFF en mag niet zonder toestemming worden verstrekt aan derden of op enige andere wijze openbaar gemaakt worden. Econsultancy accepteert op voorhand geen aansprakelijkheid ten aanzien van mogelijke beslissingen die de opdrachtgever naar aanleiding van het door Econsultancy uitgevoerde onderzoek neemt.

In het algemeen kan gesteld worden dat een quickscan geldig is voor een periode van 2 tot 3 jaar, tenzij in deze periode de ecologische omstandigheden wezenlijk zijn veranderd en/of de Wet natuurbescherming, dan wel inzichten hieromtrent zijn gewijzigd. Bij uitstel van de uitvoering van een project met meer dan 3 jaar verdient het de aanbeveling de resultaten van de quickscan opnieuw te toetsen.

INHOUDSOPGAVE

1	INLEIDING	1
2	GEBIEDSBESCHRIJVING	2
	2.1 Huidig gebruik onderzoekslocatie en omgeving	2
	2.2 Toekomstig gebruik van de onderzoekslocatie en voorgenomen ingrepen	4
3	ONDERZOEKSMETHODIEK	5
4	OVERZICHT VAN DE NATIONALE NATUURWETGEVING	6
	4.1 Zorgplicht	6
	4.2 Soortenbescherming	6
	4.3 Gebiedenbescherming	7
	4.4 Houtopstanden	8
5	AANGETROFFEN EN TE VERWACHTEN BESCHERMDE SOORTEN	9
	5.1 Vogels	9
	5.2 Vleermuizen	11
	5.3 Overige zoogdieren	12
	5.4 Reptielen, amfibieën en vissen	13
	5.5 Ongewervelden	14
	5.6 Vaatplanten	14
6	TOETSING AAN SOORTENBESCHERMING	15
	6.1 Broedvogels	15
	6.2 Grondgebonden zoogdieren en amfibieën	15
	6.3 Overige soort(groep)en	16
7	TOETSING AAN GEBIEDENBESCHERMING	17
	7.1 Natura 2000	17
	7.2 Natuurnetwerk Nederland	18
8	HOUTOPSTANDEN	18
9	SAMENVATTING EN CONCLUSIES	19

Bijlage 1 toelichting verbodsbepalingen Wet natuurbescherming
 Bijlage 2 verklarende woordenlijst

1 INLEIDING

Econsultancy heeft van Paul Staats opdracht gekregen voor het uitvoeren van een quickscan flora en fauna aan de Lossersedijk 14a in De Lutte.

De quickscan flora en fauna is uitgevoerd in het kader van een bestemmingsplanwijziging.

De quickscan flora en fauna heeft als doel in te schatten of er op de onderzoekslocatie planten- en diersoorten aanwezig of te verwachten zijn, die volgens de Wet natuurbescherming een beschermd status hebben en die mogelijk negatieve invloed kunnen ondervinden door de voorgenomen ingreep. Tevens is beoordeeld of de voorgenomen ingreep invloed kan hebben op Natura 2000 gebieden, houtopstanden die middels de Wet natuurbescherming zijn beschermd, of op gebieden die deel uitmaken van het Natuurnetwerk Nederland.

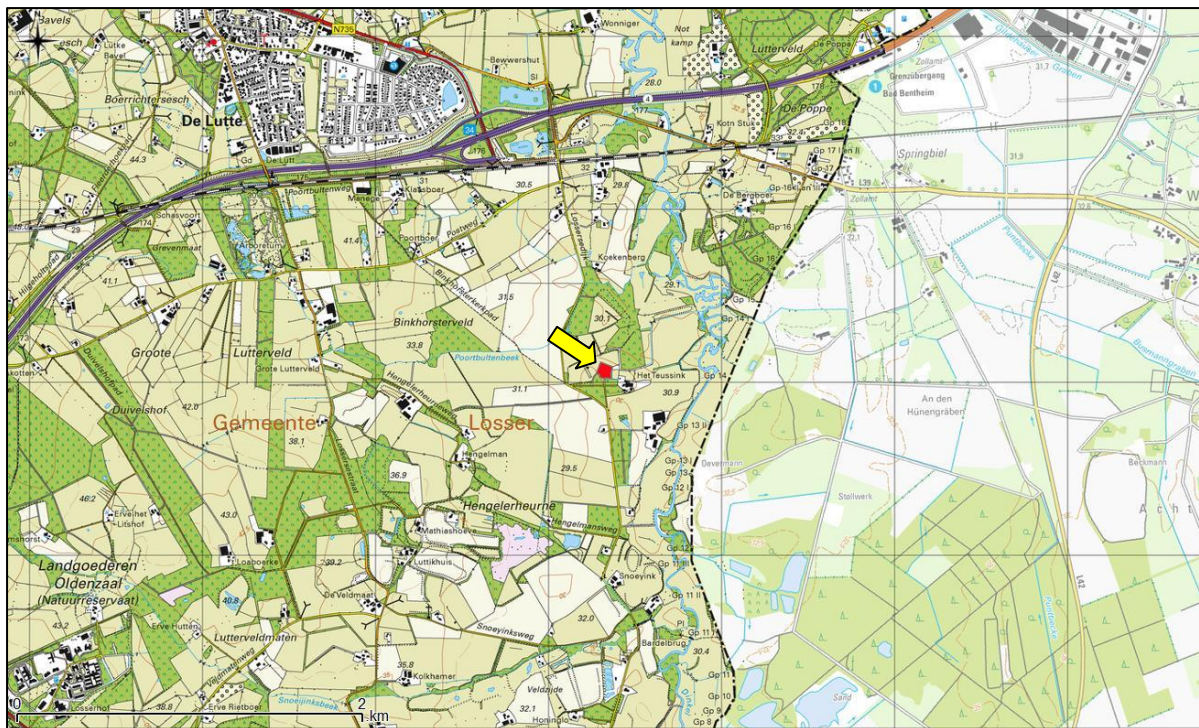
Econsultancy is lid van de branchevereniging "Netwerk Groene Bureaus" en werkt volgens de door het Netwerk opgestelde gedragscode en protocollen. In dat kader verklaart Econsultancy ten behoeve van de onderzoekslocatie niet eerder betrokken te zijn geweest voor ecologische advisering of ecologisch onderzoek.

2 GEBIEDSBESCHRIJVING

2.1 Huidig gebruik onderzoekslocatie en omgeving

De onderzoekslocatie ($\pm 5.500 \text{ m}^2$) ligt aan de Lossersedijk 14a, circa 2.5 kilometer ten zuidoosten van de kern van De Lutte. In figuur 1 is de topografische ligging van de onderzoekslocatie weergegeven.

Volgens de topografische kaart van Nederland, kaartblad 29 C (schaal 1:25.000), zijn de coördinaten van het midden van de onderzoekslocatie $X = 266.320$, $Y = 480.065$.



Figuur 1. Topografische ligging van de onderzoekslocatie.

De onderzoekslocatie betreft een voormalig agrarisch erf is bebouwd met een boerderij met deel, een melkveestal, twee schuren en twee overkappingen. Het onbebouwd deel van het erf is grotendeels verhard.

De onderzoekslocatie is omgeven door landbouwpercelen en naald- en loofbos. Er zijn landschappelijke elementen aanwezig zoals; singels, lanen en knotbomen. Ten oosten loopt de Dinkel en ten noorden de Poortbultenbeek.


In figuur 2 is een luchtfoto van de onderzoekslocatie en de directe omgeving weergegeven. De figuren 3 t/m 8 geven een impressie van de onderzoekslocatie, middels foto's die zijn genomen tijdens het veldbezoek.



Figuur 2. Luchtfoto onderzoekslocatie en directe omgeving.



Figuur 3. Vooraanzicht erf.



Figuur 4. Melkveestal.



Figuur 5. Binnenzijde melkveestal.



Figuur 6. Achterzijde overkapping.



Figuur 7. Opslagschuur.



Figuur 8. Houten overkapping.

2.2 Toekomstig gebruik van de onderzoekslocatie en voorgenomen ingrepen

De initiatiefnemer is voornemens de melkveestal en een kleine schuur te slopen en nieuwbouw in de vorm van een woning te realiseren. De houten overkapping wordt gesloopt en ter plaatse herbouwd.



Figuur 9. Voorgenomen ingrepen op het erf.

3 ONDERZOEKSMETHODIEK

Het onderzoek is uitgevoerd middels het verrichten van een veldbezoek en een bureauonderzoek. Op deze wijze is inzicht verkregen in de aanwezigheid van geschikt habitat en de daarbij te verwachten beschermde soorten, gesitueerd op of nabij de onderzoekslocatie.

Het veldbezoek is afgelegd op 13 februari 2017. Tijdens dit veldbezoek is de gehele onderzoekslocatie, alsmede de directe omgeving beoordeeld. Gedurende het veldbezoek is gelet op de mogelijke aanwezigheid van beschermde en bedreigde soorten op basis van het aanwezige habitat.

Met behulp van onder andere een zaklantaarn en een boomcamera is gezocht naar de aanwezigheid van verblijfplaatsen van vleermuizen, overige zoogdieren en vogels.

Verder is aan de hand van verspreidingsatlassen, andere standaardwerken en op basis van “expert judgement” nagegaan welke bijzondere planten- en diersoorten er voor kunnen komen op de onderzoekslocatie en zijn omtrent gebiedsbescherming gegevens van de provincie Overijssel. Actuele verspreidingsgegevens van flora en fauna zijn uit de Nationale Databank Flora en Fauna (NDFP) opgevraagd.

De quickscan flora en fauna is een toets van de ecologische potenties van de onderzoekslocatie en betreft geen volwaardig soort(en) specifiek onderzoek. Er zijn in het onderhavige onderzoek geen inventarisaties uitgevoerd van soorten en soortgroepen. Een ecologische inventarisatie beslaat meerdere veldbezoeken gedurende de voor de soortgroep meest gunstige periode van het jaar.

4 OVERZICHT VAN DE NATIONALE NATUURWETGEVING

Dit hoofdstuk geeft achtergrondinformatie over de natuurwetgeving waaraan de voorgenomen ingreep op de onderzoekslocatie wordt getoetst. Er wordt een globale toelichting gegeven ten aanzien van potentiële overtredingen van de Wet natuurbescherming bij de meest voorkomende soorten en soortgroepen. Dit hoofdstuk is niet toegespitst op de situatie op de onderzoekslocatie, maar geeft enkel een beschrijving van de vigerende wetgeving. De Wet natuurbescherming is gericht op:

- het beschermen en ontwikkelen van de natuur, mede vanwege de intrinsieke waarde en het behouden en herstellen van de biologische diversiteit;
- het doelmatig beheren, gebruiken en ontwikkelen van de natuur ter vervulling van maatschappelijke functies;
- het verzekeren van een samenhangend beleid gericht op het behoud en beheer van waardevolle landschappen, vanwege hun bijdrage aan de biologische diversiteit en hun cultuurhistorische betekenis, mede ter vervulling van maatschappelijke functies.

De bevoegdheid voor het verlenen van ontheffingen en vrijstellingen bij soortenbescherming ligt grotendeels bij de provincies. De provincie is bevoegd gezag voor de toetsing van handelingen met mogelijke gevolgen voor beschermde dier- en plantensoorten (de soortenbeschermingsbepalingen) én voor Natura 2000-gebieden (de gebiedenbeschermingsbepalingen). Alleen bij ruimtelijke ingrepen waarmee grote nationale belangen zijn gemoeid, blijft het Rijk bevoegd gezag.

4.1 Zorgplicht

Het eerste artikel in de Wet natuurbescherming heeft onder andere betrekking op de zorgplicht en heeft richt zich op het voorkomen of beperken van schade aan soorten en gebieden, voor zover deze niet middels overige verbodsbepalingen zijn gereguleerd. Het gaat daarbij in de praktijk vooral om minder streng beschermde soorten, waarbij het onnodig doden, verwonden of beschadigen dient te worden vermeden.

In bijlage 1 worden dit artikel nader toegelicht.

4.2 Soortenbescherming

Bij een quickscan flora en fauna wordt in beeld gebracht of er (potentiële) vaste rust- of verblijfplaatsen aanwezig zijn van de soorten uit de verschillende beschermingsregimes. Vervolgens wordt beoordeeld of de voorgenomen ingreep verstorend kan zijn en of nader onderzoek noodzakelijk wordt geacht.

De Wet natuurbescherming onderscheidt beschermingsregimes voor soorten op grond van internationale verdragen, aangevuld met soorten die vanuit een nationaal oogpunt beschermd worden. Hierdoor zijn er in de Wet natuurbescherming drie verschillende verbodsartikelen per categorie soorten;

- soorten van de Vogelrichtlijn (*artikel 3.1*);
- soorten van de Habitatrichtlijn en de verdragen van Bern en Bonn (*artikel 3.5*);
- andere soorten (*artikel 3.10*).

In bijlage 1 worden deze artikelen nader toegelicht.

4.3 Gebiedenbescherming

Indien een plangebied in of nabij een beschermd gebied is gelegen, dan dient te worden bepaald of er een (extern) effect valt te verwachten. Het gaat daarbij om Natura 2000-gebieden en gebieden behorend tot het Natuurnetwerk Nederland.

4.3.1 Natura 2000

Natura 2000 is de benaming voor een Europees netwerk van natuurgebieden waarin belangrijke flora en fauna voorkomen, gezien vanuit een Europees perspectief. Met Natura 2000 wil men deze flora en fauna duurzaam beschermen. De staatssecretaris van Economische Zaken heeft voor Nederland ruim 160 Natura 2000-gebieden aangewezen. Gezamenlijk hebben ze een oppervlak van ruim 1,1 miljoen hectare. Ze maken deel uit van een samenhangend netwerk van natuurgebieden in de Europese Unie die zijn aangewezen op grond van de Vogelrichtlijn en Habitatrichtlijn. Het doel van Natura 2000 is het keren van de achteruitgang van de biodiversiteit.

Binnen een gebied kan spanning optreden tussen economie en ecologie. In een zogenaamd beheerplan leggen Rijk en provincies vast welke activiteiten, op welke wijze mogelijk zijn. Uitgangspunt is steeds het realiseren van ecologische doelen met respect voor en in een zorgvuldige balans met wat particulieren en ondernemers willen. Het opstellen gebeurt daarom in overleg met alle direct betrokkenen, zoals beheerders, gebruikers, omwonenden, gemeenten, natuurorganisaties en waterschappen. Samen geven ze invulling aan beleven, gebruiken en beschermen. Daar draait het om in de Nederlandse Natura 2000-gebieden (bron: Regiegroep Natura 2000).

Het is krachtens de Wet natuurbescherming verboden zonder vergunning van gedeputeerde staten projecten te realiseren of andere handelingen te verrichten die gelet op de instandhoudingsdoelstellingen voor een Natura 2000-gebied de kwaliteit van de natuurlijke habitats of de habitats van soorten in dat gebied kunnen verslechteren of een significant verstorend effect kunnen hebben op de soorten waarvoor dat gebied is aangewezen (artikel 2.7, lid 2).

Handelingen die een negatieve invloed hebben op Natura 2000-gebieden, worden slechts onder strikte voorwaarden toegestaan. Een vergunning is vereist. Door middel van het Nederlandse vergunningstelsel wordt een zorgvuldige afweging gewaarborgd. De vergunningen zullen beoordeeld en afgegeven worden door de desbetreffende provincie.

4.3.2 Natuurnetwerk Nederland

Het Natuurnetwerk Nederland is het Nederlands netwerk van bestaande en nieuw aan te leggen natuurgebieden. Het netwerk moet natuurgebieden beter verbinden met elkaar en met het omringende agrarisch gebied.

Het Natuurnetwerk Nederland bestaat uit:

- bestaande natuurgebieden, waaronder de 20 Nationale Parken;
- gebieden waar nieuwe natuur aangelegd wordt;
- landbouwgebieden, beheerd volgens agrarisch natuurbeheer;
- ruim 6 miljoen hectare grote wateren: meren, rivieren, de Noordzee en de Waddenzee;
- alle Natura 2000-gebieden.

Conform artikel 1.12 van de Wet natuurbescherming dragen gedeputeerde staten in hun provincie zorg voor de totstandkoming en instandhouding van een samenhangend landelijk ecologisch netwerk, genaamd 'Natuurnetwerk Nederland'. Zij wijzen daartoe in hun provincie gebieden aan die tot dit netwerk behoren.

De planologische begrenzing en beschermingsregimes van het Natuurnetwerk Nederland loopt via het traject van de provinciale ruimtelijke structuurvisies en verordeningen.

4.4 Houtopstanden

De bescherming van houtopstanden onder conform hoofdstuk 4 van de Wet natuurbescherming heeft als doel om het aanwezige areaal bos in Nederland te behouden. Onder houtopstanden vallen alle zelfstandige eenheden van bomen, boomvormers of struiken van een oppervlakte van tien are of meer of rijbeplanting die meer dan twintig bomen omvat. In bijlage 1 (tabel V) word de regels nader toegelicht.

Wanneer houtopstanden geveld worden, niet vallende onder artikel 4.1 van de Wet natuurbescherming, geldt een meldingsplicht bij Gedeputeerde Staten van desbetreffende provincie (artikel 4.2 Wnb). Op basis van deze melding wordt door de provincie beoordeeld of de voorgenomen velling aanvaardbaar is in het kader van natuur- en landschapswaarden. Indien er geen bezwaar is om de houtopstanden te kappen, verplicht artikel 4.2 van de Wet natuurbescherming om binnen 3 jaar na het vellen of tenietgaan van de houtopstand op dezelfde grond houtopstanden opnieuw aan te planten. Er geldt een algehele vrijstelling van de herplantplicht voor houtopstanden die gekapt worden in het kader van natuurbeheer en natuurbehoud.

Indien bij de voorgenomen ontwikkeling herplantplicht geldt, maar niet voldaan kan worden aan de herplantplicht op de projectlocatie zelf, dan dient een ontheffing aangevraagd te worden met betrekking tot de herplantplicht bij de desbetreffende provincie. De provincie toetst vervolgens of voldaan wordt aan de bij de provinciale verordening gestelde regels voor herbeplanting op andere perceelsgronden. Deze regels hebben onder andere betrekking op de kwaliteit, oppervlakte en locatie van de andere grond en de natuurwaarde van de te vellen houtopstand. Tevens kan ontheffing verleend worden van herplantplicht ter plaatse, indien gewerkt wordt via een door het ministerie goedgekeurde gedragscode die gebruikt mag worden door een van de betrokken partijen voor een wijze van vellen en een wijze van herplanten.

5 AANGETROFFEN EN TE VERWACHTEN BESCHERMDE SOORTEN

Het voorkomen van planten- en diersoorten in een gebied wordt mede bepaald door de aanwezigheid van geschikt leefgebied. Een soort kan in zijn leefgebied gebruik maken van verschillende plekken om te verblijven. Al deze plekken (biotopen) kunnen een bepaalde functie voor de soort vervullen. In dit hoofdstuk wordt op basis van het aanwezige habitat / verblijfsmogelijkheden samen met verspreidingsgegevens beschreven welke beschermde soorten binnen de onderzoekslocatie kunnen voorkomen. Afhankelijk van de soort wordt ingegaan op de potentiële aanwezigheid van vaste rust- en verblijfplaatsen, foerageergebied en verbindingroutes. Tevens wordt beoordeeld of de voorgenomen plannen een negatief effect kunnen hebben op de mogelijk aanwezige beschermde soorten. In hoofdstuk 6 wordt beschreven welke juridische implicaties dit voor het project heeft.

5.1 Vogels

5.1.1 Broedvogels (nesten jaarrond beschermd)

Er zijn broedvogels waarvan de nesten ook beschermd zijn op het moment dat ze niet voor de voortplanting in gebruik zijn. Binnen het agrarische buitengebied kunnen dit op erven zijn: huismus, kerkuil, en steenuil.

Huisumus

Tijdens het veldbezoek zijn geen huismussen op de te slopen delen van onderzoekslocatie waargenomen. Het veldbezoek heeft weliswaar niet in het broedseizoen plaatsgevonden, maar huismussen zijn gedurende het gehele jaar in de omgeving van hun nesten te vinden. Op geïsoleerd gelegen erven betekent dat het ontbreken van waarnemingen voldoende zekerheid verschaft om de soort als broedvogel uit te sluiten.

Kerkuil

De kerkuil is in de omgeving éénmaal waargenomen, nabij de oprit naar de onderzoekslocatie. De waarneming betreft echter de locatie waar een bosuil een verblijfplaats heeft. Het is daarom niet erg waarschijnlijk dat de waarneming daadwerkelijk een kerkuil betreft. Waarschijnlijk is er sprake van een verkeerde determinatie. De te slopen bebouwing is tijdens het veldbezoek geïnspecteerd op aanwezigheid van sporen van een kerkuil, zoals braakballen en ruiveren. Deze zijn niet aangetroffen. Ook is de bebouwing beoordeeld op aanwezigheid van broedgelegenheid. In de te slopen schuren zijn geen geschikte plekken aangetroffen (zie figuur 10). Indien een kerkuil van de onderzoekslocatie gebruik zou maken als roestplaats of nestplaats zou dit zeker tot zichtbare sporen leiden. De soort kan daarom met voldoende zekerheid op de onderzoekslocatie worden uitgesloten.



Figuur 10. De melkveestal biedt wel toegang voor roestende kerkuilen, broedgelegenheid ontbreekt echter. Er zijn geen sporen van gebruik door uilen aangetroffen.

Steenuil

Van de steenuil zijn in de omgeving enkele territoria bekend. De meest nabije waarneming is afkomstig van een erf op ongeveer 900 meter ten noordwesten van de onderzoekslocatie. De te slopen bebouwing op de onderzoekslocatie is onderzocht op sporen van aanwezigheid van de steenuil, zoals braakballen en ruiveren. Sporen van de steenuil zijn minder evident dan die van de kerkuil, maar bij intensief gebruik zijn deze op specifieke plekken aan te treffen. De bebouwing is tevens beoordeeld op aanwezigheid van broedgelegenheid. Er zijn tijdens de inspectie geen sporen van de steenuil aangetroffen. Ook zijn er geen geschikte nestlocaties waargenomen. De melkveestal heeft een golfplatendak zonder isolatie of dakbeschot. Er zijn daardoor geen wegkruipmogelijkheden. De houten overkapping heeft eveneens geen ruimtes waar een steenuil kan wegkruipen. De kleine schuur heeft net als de melkveestal een golfplaten dak zonder beschot. Toegang via de nok ontbreekt, evenals wegkruipmogelijkheden (zie figuur 11).



Figuur 11. Binnenzijde te slopen schuur. Ongeschikt als nestlocatie voor de steenuil.

5.1.2 Overige broedvogels

De bebouwing op de onderzoekslocatie kan onderdak bieden aan broedvogelsoorten zoals holenduif, zanglijster of merel. De nesten van deze soorten zijn alleen beschermd op het moment dat ze als zodanig in gebruik zijn. Overtreding van verbodsbepalingen uit de Wet natuurbescherming zijn te voorkomen (zie hoofdstuk 6).

De broedvogels waarvan het nest in uitzonderlijke gevallen eveneens jaarrond is beschermd, zijn voornamelijk holenbroeders, zoals spechten en mezen, of makers van grote nesten, zoals ekster en zwarte kraai. Deze zijn in de bebouwing niet aanwezig. Op of in de te slopen bebouwing zijn geen nesten van boerenzwaluwen of huiszwaluwen aangetroffen. De zwarte roodstaart is een soort die veelal in nisjes in agrarische bebouwing broedt. De soort is niet uit te sluiten, maar zal op het erf in de resterende bebouwing voldoende nestgelegenheid behouden. Ook de bosuil is een soort waarvan de nesten niet jaarrond zijn beschermd, maar waarbij in uitzonderlijke gevallen een jaarronde bescherming gewenst is. De bosuil heeft een verblijfplaats in een holle eik langs de Lossersedijk, ter hoogte van de oprit naar de onderzoekslocatie. Tijdens het veldbezoek is de bosuil ter plaatse waargenomen. De soort maakt volgens de eigenaar wel eens gebruik van een kleine houten schuur in een houtwal behorend tot het landgoed. Nabij deze schuur is onlangs een speciale bosuilenkast aangebracht. De sloopwerkzaamheden zijn niet van invloed op het leefgebied of een rust- of voorplantingsplaats van de bosuil.

5.2 Vleermuizen

Volgens het cursusdictaat "Vleermuizen en Planologie" (Limpens *et al.* 2010) is de onderzoekslocatie gelegen in een deel van Nederland waar de volgende vleermuissoorten kunnen voorkomen: gewone dwergvleermuis, ruige dwergvleermuis, rosse vleermuis, laatvlieger, gewone grootoorvleermuis, franjestaart, Bechstein's vleermuis, meervleermuis, Brandt's vleermuis, baardvleermuis, bosvleermuis en watervleermuis. De omgeving vormt een zeer geschikt leefgebied voor vleermuizen.

Verblijfplaatsen op de onderzoekslocatie

De te slopen bebouwing op de onderzoekslocatie is niet geschikt als verblijfplaats voor vleermuizen. Er zijn geen spouwmuren aanwezig die middels stootvoegen bereikbaar zijn voor vleermuizen. Alle bebouwing heeft golfplaten daken zonder beschot. Verder zijn er geen ruimtes achter betimmeringen waargenomen, waar vleermuizen gebruik van kunnen maken. De betimmeringen aan de gevels van de melkveestal zijn enkelwandig. Dit geldt ook voor de houten overkapping. De slopen schuur heeft steeds muren. De schuur heeft nokbalken waar gewone grootoorvleermuizen aan kunnen hangen. In de schuur is echter geen wegkruipmogelijkheid voor de soort, in het geval deze betreden wordt. Daarom is deze ruimte niet geschikt bevonden als vaste rustplaats. Op de grond of aan de muren van de schuur zijn geen sporen van gebruik, zoals uitwerpselen of vraatresten (vlindervleugels) aangetroffen. Met voldoende zekerheid kan gesteld worden dat slopen de bebouwing ongeschikt is als rust- of voortplantingsplaats voor vleermuizen. Overtreding van de Wet natuurbescherming ten aanzien van vleermuizen is daarom niet aan de orde.

Verblijfplaatsen buiten de onderzoekslocatie

Op het erf bevindt zich bebouwing die geschikt is als verblijfplaats voor vleermuizen. Het betreft de woonboerderij, waarvan de ruimtes achter de vensterluiken en de gevelbetimmering ruimte biedt voor vleermuizen om achter te kruipen. De werkzaamheden hebben echter geen negatieve invloed op eventuele verblijfplaatsen.

Op het erf bevinden zich enkele eiken, waarvan één spechtenholen heeft. Met behulp van een endoscoop, gemonteerd op een 14 meter lange hengel is de onderste holte geïnspecteerd. Het weede hol bevindt zich op meer dan 14 meter. Het spechtenhol bleek aan de onderzijde in gebruik bij een eekhoorn, die er met stro en touw een nest heeft gebouwd. Dit maakt het medegebruik door vleermuizen niet waarschijnlijk. De werkzaamheden op de onderzoekslocatie hebben geen negatieve invloed op de boomholte.

Foerageerhabitat

De te slopen bebouwing vormt geen specifiek foerageerhabitat voor vleermuizen. Sommige soorten, waaronder gewone grootoorvleermuizen maken wel gebruik van schuren en overkappingen om onder te foerageren, maar van aantasting van essentieel foerageergebied is gelet op de schaal en de aard van ingreep geen sprake. De omgeving van de onderzoekslocatie vormt met de vele bospercelen, lanen, beken en houtwallen uitstekend foerageerhabitat.

Vliegrouetes

Vleermuizen maken veelal gebruik van lijnvormige (donkere) landschapselementen als houtsingels, beken en lanen om zich te verplaatsen tussen verblijfplaatsen en foerageergebieden. Doordat dergelijke lijnvormige elementen ontbreken op de onderzoekslocatie, worden er geen potentiële vliegrouetes verstoord.

5.3 Overige zoogdieren

In Nederland zijn alle zoogdieren beschermd. Voor een aantal soorten geldt echter bij ruimtelijke ontwikkeling een vrijstelling. Dit kan per provincie verschillen. Volgens gegevens van de NDFF is binnen enkele kilometers rondom de onderzoekslocatie in de afgelopen 5 jaar zijn de volgende niet vrijgestelde soorten waargenomen: veldspitsmuis, steenmarter, eekhoorn en das.

Beschermde soorten zonder vrijstellingsregeling

De veldspitsmuis is een soort die in Nederland vrijwel uitsluitend in het oostelijk deel van Twente voorkomt. Het leefgebied bestaat uit kleinschalige agrarische cultuurlandschappen, met name in overgangsvegetaties en lintvormige landschapselementen zoals hagen, houtwallen en bosranden. Ook in aanliggende, braakliggende of onbegraasde kruidenvegetaties en boomgaarden met opgaande kruidenvegetatie is de soort te vinden. Dergelijk habitat is in het gebied rond de onderzoekslocatie aanwezig. Het grotendeels verharde erf zelf en de bebouwing vormen geen leefgebied voor de soort en verblijfplaatsen zullen door de werkzaamheden niet worden aangetast. Toch adviseert Econsultancy om in de bosrand aan de achterzijde van de te slopen schuur zorgvuldig te handelen, in samenhang met overige soorten (amfibieën en kleine zoogdieren, zie hoofdstuk 6).

De onderzoekslocatie vormt geschikt habitat voor de steenmarter. Deze soort komt in de omgeving veelvuldig voor. Steenmarters gebruiken hooizolders, loze ruimtes onder het dak, schuurtjes en dergelijke, als verblijfplaats. Een steenmarter heeft binnen zijn territorium verscheidene verblijfplaatsen. Tijdens het veldbezoek zijn geen sporen, zoals uitwerpselen of prooiresten, aangetroffen die duiden op het gebruik van de onderzoekslocatie als vaste rust- of verblijfplaats door deze soort. Bij intensief gebruik van een locatie door deze soort zijn dergelijke sporen vrij eenvoudig aan te treffen. Gelet op het ontbreken ervan kan worden gesteld dat de onderzoekslocatie niet in gebruik is door de steenmarter.

De onderzoekslocatie vormt geschikt habitat voor de eekhoorn. In de verse sneeuw werden loopsporen van de soort waargenomen (zie figuur 12). Ook is in een boomholte een nest van een eekhoorn aangetroffen. De sloopwerkzaamheden zullen echter niet leiden tot het aantasten van een rust- of voortplantingsplaats.

De das komt volgens de verspreidingsgegevens voor in de omgeving. Op het erf is een rust- of voortplantingsplaats niet aanwezig. Ook vormt het verharde erf geen leefgebied. Verstoring ten aanzien van de das als gevolg van de voorgenomen ingreep is niet aan de orde.



Figuur 12. Sporen van eekhoorn onder de houten overkapping

Het voorkomen van overige grondgebonden zoogdieren waarvoor geen vrijstelling geldt, is tijdens het veldbezoek niet vastgesteld. Vanwege het ontbreken van geschikt habitat kan het voorkomen ervan redelijkerwijs worden uitgesloten.

Beschermde soorten (vrijstellingsregeling)

De onderzoekslocatie vormt geschikt habitat voor een aantal soorten grondgebonden zoogdieren, waarvoor bij ruimtelijke ontwikkeling een vrijstelling geldt. Het gaat daarbij om algemene soorten als egel, mol en rosse woelmuis, maar ook om minder algemene soorten als hermelijn, wezel en bunzing. Aan de achterzijde van de te slopen schuur en overkapping bevindt zich in de bosrand een ruigte met stapels dakpannen (zie figuur 13 en 14). Voor een klein deel bevindt dit terreindeel binnen de invloedssfeer van de ingreep. Tussen de stapels stenen kunnen zich verscheidene zoogdiersoorten ophouden, waaronder wezel en hermelijn. De werkzaamheden kunnen verstorend werken als de materialen worden verplaatst (zie hoofdstuk 6).



Figuur 13. Geschikt habitat voor kleine zoogdieren achter de overkapping.



Figuur 14. Onder de stapels dakpannen is veel schuilgelegenheid voor soorten als wezel en hermelijn.

5.4 Reptielen, amfibieën en vissen

Reptielen

Volgens verspreidingsgegevens van de NDFF zijn er in de afgelopen 5 jaar in de directe omgeving van de onderzoekslocatie geen streng beschermde reptielen waargenomen. Reptielen stellen specifieke eisen aan het habitat die betrekking hebben op verschillende factoren. Op de onderzoekslocatie is geen geschikt habitat voor reptielen aanwezig. Uitzondering hierop vormt de hazelworm die ook in bosranden voor kan komen. Het ontbreken van waarnemingen van deze soort is geen goede indicatie dat de hazelworm niet in het gebied aanwezig is. De soort heeft een verborgen leefwijze. Het habitat aan de achterzijde van de slopen schuur is geschikt voor de hazelworm, op dezelfde wijze als deze voor zoogdieren geschikt is. Van aantasting van leefgebied is geen sprake, zodat zorgvuldig handelen voldoende is om overtreden van de Wet natuurbescherming te voorkomen (zorgplicht).

Amfibieën

Volgens gegevens van de NDFF zijn binnen enkele kilometers rondom de onderzoekslocatie in de afgelopen 5 jaar de volgende soorten waargenomen: kamsalamander, kleine watersalamander, gewone pad, bastaardkikker en bruine kikker.

Net als bij de beschermde zoogdiersoorten is er een aantal amfibieën waar bij ruimtelijke ontwikkeling een vrijstelling van verbodbepaling uit de Wet natuurbescherming geldt. Voor de kamsalamander geldt deze vrijstelling niet.

Het landhabitat voor amfibieën bevindt zich aan de bosrand, waar opslag van dakpannen aanwezig is. Net als bij de hazelworm kunnen zich hier met name in de winterperiode amfibieën schuilhouden. De voorgenomen werkzaamheden kunnen van invloed zijn op een klein deel van dit landhabitat (zie hoofdstuk 6).

Vissen

Vanwege het ontbreken van oppervlaktewater op de onderzoekslocatie kan deze soortgroep buiten beschouwing worden gelaten.

5.5 Ongewervelden

Libellen

Er zijn slechts enkele libellensoorten die binnen de Wet natuurbescherming een strenge bescherming genieten. Deze zijn voor wat betreft hun verspreiding gebonden aan specifieke habitateisen, die veelal alleen in natuurgebied met water zijn te vinden. In de omgeving van de onderzoekslocatie komt de beschermde beekrombout voor. Deze soort is voor de voortplanting afhankelijk van beken. Op de onderzoekslocatie is voor deze soort geen habitat aanwezig. Negatieve effecten op het leefgebied van de beekrombout, of andere meer algemene soorten, als gevolg van de voorgenomen ingreep zijn uit te sluiten.

Dagvlinders

Beschermde dagvlinders stellen specifieke eisen aan het voortplantingshabitat. Bij het habitat is het belangrijk dat aan de eisen van alle stadia van de vlindersoort wordt voldaan. In de omgeving komt de beschermde kleine ijsvogelvlinder voor. De soort heeft wilde kamperfoelie als waardplant. Binnen de onderzoekslocatie is geen geschikt habitat aanwezig is deze beschermde vlindersoort. De ingreep heeft geen betrekking op het verwijderen van vegetatie. Negatieve effecten op de kleine ijsvogelvlinder, of andere vlindersoorten zijn daarom uit te sluiten.

Overige soorten

Overige beschermde soorten, zoals vliegend hert, Europese rivierkreeft en platte schijfhoorn, zijn op de onderzoekslocatie uit te sluiten. Er is geen geschikt habitat voor dergelijke beschermde soorten op de onderzoekslocatie aanwezig en er zijn geen waarnemingen bekend in de directe omgeving van de onderzoekslocatie.

5.6 Vaatplanten

De locatie bestaat geheel uit bebouwing en verharding. De aanwezigheid van water, de zuurgraad van de bodem, de beschikbare hoeveelheid voedingsstoffen, de hoeveelheid zonlicht en de antropogene beïnvloeding bepalen in hoeverre een groeiplaats voor een bepaalde plant geschikt is. Vanwege de specifieke eisen die de meeste beschermde soorten stellen aan de groeiomstandigheden zijn beschermde vaatplanten op de onderzoekslocatie uit te sluiten.

6 TOETSING AAN SOORTENBESCHERMING

Als gevolg van de voorgenomen ingreep op de onderzoekslocatie kunnen er overtredingen van verbodsbepalingen uit de Wet natuurbescherming optreden of kan er sprake zijn van negatieve gevolgen voor door de wetgever vanuit natuurwetgeving beschermde gebieden. In dit hoofdstuk wordt beschreven voor welke soorten er sprake is van dreigende overtreding van de Wet natuurbescherming en overige natuurwetgeving en of met eenvoudige maatregelen overtreding is te voorkomen. Verder wordt beschreven voor welke soorten een vervolgtraject noodzakelijk is, bijvoorbeeld omdat toetsing van de ingreep aan de Wet natuurbescherming op basis van de huidige onderzoeksinspanning niet mogelijk is, en wat de eventuele consequenties zijn ten aanzien van vergunningen en ontheffingen.

6.1 Broedvogels

Voor de algemene broedvogelsoorten die op de onderzoekslocatie zijn te verwachten geldt dat, indien de bebouwing buiten het broedseizoen wordt verwijderd, er geen overtredingen plaats zullen vinden met betrekking tot deze soorten. Artikel 3.1 van de Wet natuurbescherming (Het is verboden nesten te beschadigen, te vernielen of weg te nemen) is van toepassing. De nesten mogen echter wel worden weggenomen wanneer deze op dat moment niet in gebruik zijn. In de Wet natuurbescherming wordt geen vaste periode gehanteerd voor het broedseizoen. Globaal kan voor het broedseizoen de periode maart tot half augustus worden aangehouden. Geldend is echter de aanwezigheid van een broedgeval op het moment van ingrijpen.

6.2 Grondgebonden zoogdieren, reptielen en amfibieën

Voor de te verwachten soorten geldt dat de werkzaamheden mogelijk verstorend kunnen werken. Als gevolg van het werken met machines en het opruimen van materialen rond de te slopen schuur en overkapping, kunnen dieren verwond of gedood worden en holen kunnen worden verwijderd. Dit houdt een overtreding van artikel 3.10 van de Wet natuurbescherming in. Voor de te verwachten soorten geldt, op grond van het provinciale soortenbeleid, bij ruimtelijke ontwikkelingen echter een vrijstelling, waardoor geen ontheffing hoeft te worden aangevraagd. Het is in het kader van de zorgplicht wel noodzakelijk om voldoende zorg te dragen voor de aanwezige individuen en al het redelijkerwijs mogelijke dient gedaan te worden om het doden van individuen te voorkomen.

Voor de kamsalamander en de hazelworm geldt de provinciale vrijstellingsregeling niet. Voor deze soort geldt dat het is verboden de vaste voortplantingsplaatsen of rustplaatsen opzettelijk te beschadigen of vernielen. Aangezien er sprake is van werkzaamheden op een klein deel van het terrein met stapels dakpannen is er geen sprake van verlies van functionaliteit, vooral als de op te ruimen materialen wederom in de bosrand worden aangebracht. Een rustplaats van een kamsalamander moet worden gezien in relatie tot de functionaliteit die een gebied heeft. Een overwinteringsplek maakt deel uit van het functioneel leefgebied en het ontbreken van overwinteringmogelijkheden heeft invloed op de voortplanting en daarmee het voortbestaan van de soort. Op de onderzoekslocatie is geen sprake van verlies van functionaliteit en daarom geen overtreding van de Wet natuurbescherming. Wel dient voorkomen te worden dat kamsalamanders of hazelwormen worden gedood of verwond.

Het doden of verwonden kan plaatsvinden door het verwijderen van stenenstapels, takkenhopen, bladeren en andere materialen die door langdurige opslag of aanwezigheid schuilplaatsen bieden. Het verwijderen van de materialen dient daarom buiten de gevoelige periode van winterrust plaats te vinden. Aanwezige dieren moeten de gelegenheid krijgen om veilig weg te komen.

6.3 Overige soort(groep)en

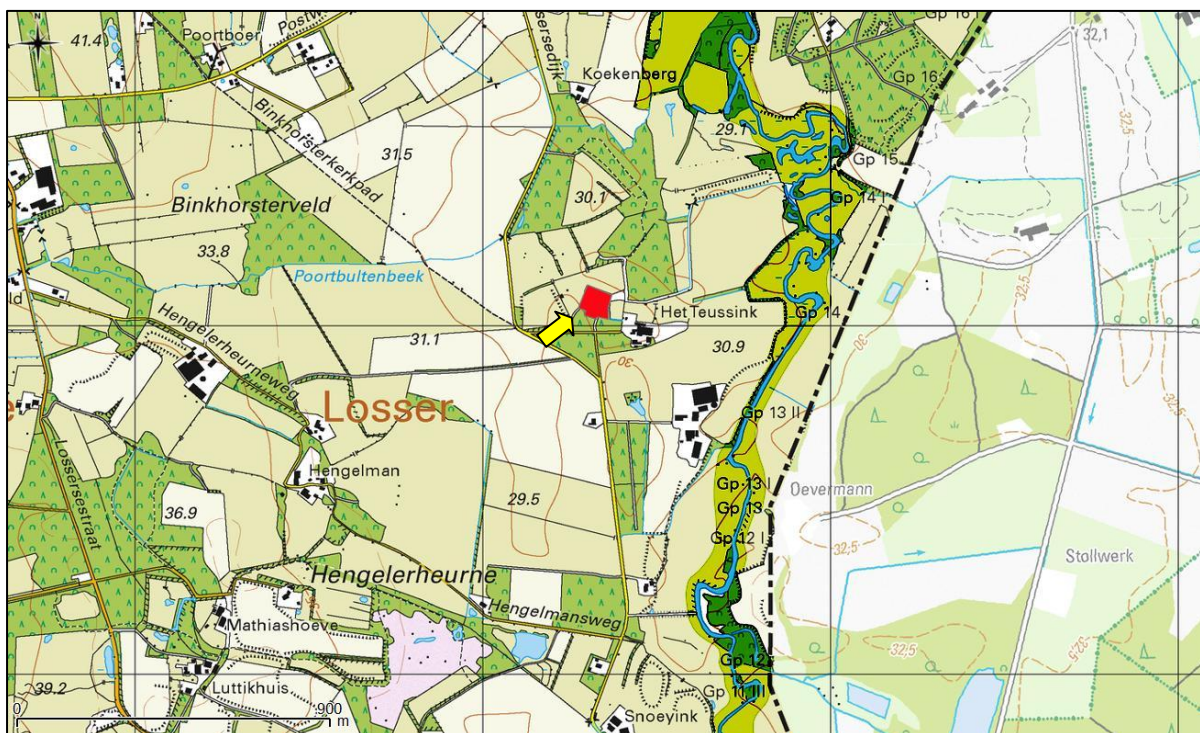
Overtredingen van de Wet natuurbescherming ten aanzien van beschermde soorten behorend tot de overige soortgroepen zijn wegens het ontbreken van geschikt habitat/verblijfsmogelijkheden, op basis van verspreidingsgegevens, de aanwezigheid van voldoende alternatieven en/of gezien de aard van de ingreep in dit geval niet aan de orde.

7 TOETSING AAN GEBIEDENBESCHERMING

Door het voorgenomen plan kan er sprake zijn van negatieve gevolgen vanuit natuurwetgeving beschermde gebieden. In dit hoofdstuk wordt beschreven voor welke gebieden er mogelijk sprake is van negatieve effecten als gevolg van de voorgenomen ingrepen op de onderzoekslocatie. Verder wordt beschreven of een vervolgtraject noodzakelijk is en wat de eventuele consequenties zijn ten aanzien van vergunningen.

7.1 Natura 2000

De onderzoekslocatie is niet gelegen binnen de grenzen, doch in de directe nabijheid van een gebied dat aangewezen is als Natura 2000. Het meest nabijgelegen Natura 2000-gebied, Dinkelland, bevindt zich op circa 0,3 kilometer afstand ten oosten van de onderzoekslocatie (zie figuur 14).

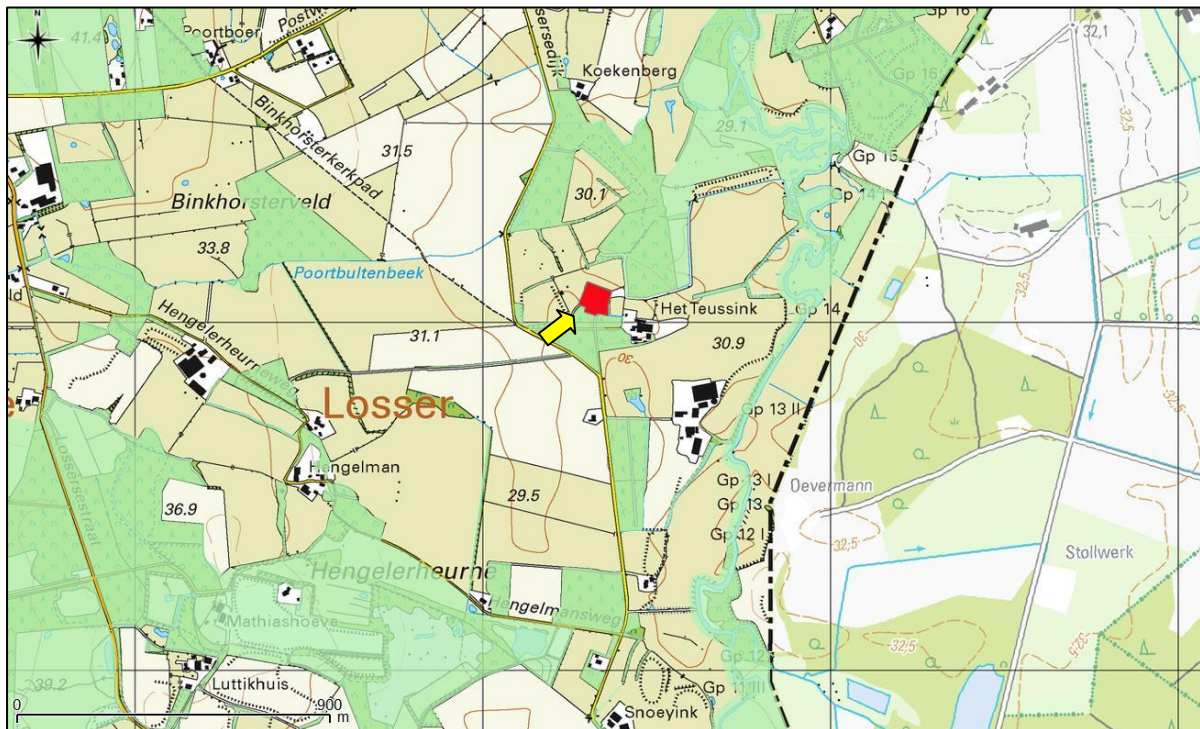


Figuur 15. Ligging onderzoekslocatie ten opzichte van Natura 2000.

De onderzoekslocatie is niet gelegen binnen een Natura 2000-gebied. Indien er sprake zou zijn van een effect, betreft dit een extern effect, zoals toename van geluid, licht of depositie van stikstof. Externe effecten als gevolg van de voorgenomen plannen op de onderzoekslocatie zijn, gezien de aard van de plannen (sloop en bouw van één woning) niet te verwachten. Er is geen verkeersaantrekkende werking en de uitstoot van stikstof is, ten opzichte van het voorgaande gebruik als veehouderij, te verwaarlozen. Vervolgonderzoek in het kader van de Natuurbeschermingswet wordt niet noodzakelijk geacht.

7.2 Natuurnetwerk Nederland

De onderzoekslocatie maakt geen deel uit van het Nationaal Natuurnetwerk. De onderzoekslocatie grenst wel aan een gebied, behorend tot het Natuurnetwerk Nederland (bestaande natuur). Het betreft alle beboste terreindelen. In figuur 16 is de ligging van de onderzoekslocatie ten opzichte van het Natuurnetwerk Nederland weergegeven. De onderzoekslocatie zelf valt binnen de zone “ondernemen met natuur en EHS”. In deze gebieden is ruimte voor economische ontwikkeling, in combinatie met versterking van natuur, landschap en water.



Figuur 16. Ligging onderzoekslocatie ten opzichte van het Natuurnetwerk Nederland.

Initiatiefnemers van ingrepen binnen of in de directe nabijheid van het Natuurnetwerk Nederland dienen de effecten van de ingreep op kernkwaliteiten en omgevingscondities te onderzoeken. De omgevingscondities zullen ten opzichte van de oorspronkelijk situatie niet veranderen. De ingreep heeft enkel betrekking op sloop en vervangende nieuwbouw op het bestaande erf. Voor de omliggend bosgebieden zijn er geen wijzigingen van biotische en a-biotische omstandigheden te verwachten. De hydrologie wordt niet gewijzigd en de nieuwe bestemming is niet van dien aard dat op voorhand een toename van geluid of lichtuittreding kan worden verwacht. Bij de uiteindelijke inrichtingsplannen zal echter wel voldoende tot uitdrukking moeten komen dat externe effecten op de aangrenzende natuur zijn uit te sluiten. Econsultancy verwacht niet dat de provincie Overijssel een toetsing in de vorm van een “nee tenzij-toets” zal verlangen, gelet op de aard van de planvorming.

8 HOUTOPSTANDEN

Er vindt geen kap van bomen plaats. Toetsing aan het onderdeel houtopstanden van de Wet natuurbescherming is niet aan de orde.

9 SAMENVATTING EN CONCLUSIES

Econsultancy heeft in opdracht van Paul Staats een quickscan flora en fauna uitgevoerd aan de Losersdijk 14a in De Lutte.

De quickscan flora en fauna is uitgevoerd in het kader van een bestemmingsplanwijziging.

Het onderzoek heeft tot doel om in te schatten of er op de onderzoekslocatie planten- en diersoorten, gebieden of houtopstanden aanwezig zijn die volgens de Wet natuurbescherming een beschermd status hebben en die mogelijk negatieve gevolgen kunnen ondervinden door de voorgenomen ingreep. Tevens is beoordeeld of de voorgenomen ingreep invloed kan hebben op Natura 2000 gebieden, houtopstanden die middels de Wet natuurbescherming zijn beschermd, of op gebieden die deel uitmaken van het Natuurnetwerk Nederland.

De initiatiefnemer is voornemens de melkveestal en een kleine schuur te slopen en nieuwbouw in de vorm van een woning te realiseren. De houtenoverkapping wordt gesloopt en ter plaatse herbouwd.

De aanwezigheid van geschikt habitat op de onderzoekslocatie voor de verschillende soorten en soortgroepen is weergegeven in tabel I. In de tabel is samengevat of de voorgenomen ingreep mogelijk verstorend kan werken en wat de consequenties zijn voor eventuele vervolgstappen, zoals soortgericht nader onderzoek of vergunningtrajecten. In de tabel is weergegeven of maatregelen noodzakelijk zijn om overtreding van de Wet natuurbescherming voor bepaalde soortgroepen te voorkomen.

Tabel I. Overzicht geschiktheid onderzoekslocatie voor soortgroepen en te nemen vervolgstappen

Soortgroep		Geschikt habitat	Ingreep verstorend	Nader onderzoek	Ontheffingsaanvraag	Bijzonderheden / opmerkingen
Broedvogels	algemeen	ja	ja	nee	nee	het verwijderen van nestgelegenheden buiten het broedseizoen uitvoeren
	jaarrond beschermd	ja	nee	nee	nee	-
Vleermuizen	verblijfplaatsen	nee	nee	nee	nee	-
	foerageergebied	ja	nee	nee	nee	-
	vliegroutes	nee	nee	nee	nee	-
Grondgebonden zoogdieren		ja	mogelijk	nee	nee	aandacht voor zorgplicht bij opruimen omgeving te slopen schuur, behoud van merendeel van het terrein met opslag dakpannen
Amfibieën		ja	mogelijk	nee	nee	zie opmerkingen zoogdieren. Opruimen buiten de periode van winterrust ivm kamsalamander. Behoud van landhabitat in de bosrand
Reptielen		ja	mogelijk	nee	nee	zie opmerkingen amfibieën. Rekening houden met mogelijke aanwezigheid hazelworm.
Vissen		nee	nee	nee	nee	-
Libellen en dagvlinders		nee	nee	nee	nee	-
Overige ongewervelden		nee	nee	nee	nee	-
Vaatplanten		nee	nee	nee	nee	-

Gebiedsbescherming	Gebied aanwezig	Ingrep verstorend	Nader onderzoek	Vergunningplicht	
Natura 2000	ca. 0,3 km	nee	nee	nee	-
Natuurnetwerk Nederland	aangrenzend	nee	nee	nee	naar verwachting geen toetsing noodzakelijk, provincie is bevoegd gezag

Conclusie

Gelet op de gevonden en te verwachten ecologische waarden en de beoogde planontwikkeling is de verwachting dat de wijziging van het bestemmingsplan uitvoerbaar is. Tijdens het uitvoeren van de werkzaamheden dient het bepaalde in de Wet natuurbescherming in acht te worden genomen. Het betreft enkel het behoud van de strook in de bosrand aan de achterzijde van de te slopen schuur en overkapping. Dit vormt geschikt leefgebied voor kleine zoogdiersoorten, amfibieën en de hazelworm. Voor de streng beschermde kamsalamander en hazelworm kan dit overwinteringsgebied zijn. Door het terreindeel geschikt te houden voor deze soort wordt overtreding van de Wet natuurbescherming voorkomen. Wel dient bij het opruimen van het terrein vlak achter de schuur en de overkapping rekening gehouden te worden met zoogdieren en amfibieën. Werkzaamheden in de winterperiode dienen te worden vermeden.

Aanbevelingen

Op het erf zijn geen geschikte broedlocaties voor huismus, steenuil of kerkuil aangetroffen. Ook voor vleermuizen zijn de verblijfsmogelijkheden beperkt. De onderzoekslocatie bevindt zich in een gebied met grote natuurwaarden en voor zowel uilen als vleermuizen is er geschikt leefgebied. Door in de nieuwbouw voorzieningen te treffen voor deze soorten kan een bijdrage geleverd worden aan de instandhouding van de lokale populaties. Te denken valt aan het aanbrengen van nestkasten voor steenuil en kerkuil in de nieuw op te richten overkapping en huismuskasten in de nieuwbouw (of plaatsen van vogelschroot naar de tweede tengel). Voor vleermuizen kan de nieuwbouw worden voorzien van inbouwkasten. De overkapping (en de te behouden houten schuur) kan eenvoudig voor vleermuizen geschikt gemaakt worden door het aanbrengen van een betimmering aan de binnenzijde. Door een kleine tussenruimte te houden (niet dikker dan een pannenlat) ontstaat zo wegkruipruimte waar onder andere de gewone grootvleermuis gebruik van kan maken om achter weg te kruipen. Econsultancy is graag van dienst met locatiespecifiek advies hieromtrent.

GERAADPLEEGDE BRONNEN

van Delft, J., J. Kranenbarg, A. de Bruin & P. Frigge 2015. Waarnemingenoverzicht 2014. Bijlage bij RAVON 59 Jaargang 17 (4).

Limpens, H., J. Regelink & R. Koelman 2010. Vleermuizen en planologie. Zoogdierverseniging, Nijmegen.

Ministerie van Economische Zaken 2016. Soortenbescherming bij ruimtelijke ingrepen. Lees hier wat de Wet natuurbescherming daarover regelt. Versie 1.3, december 2016. Ministerie van Economische Zaken, Den Haag.

SOVON Vogelonderzoek Nederland 2002. Atlas van de Nederlandse broedvogels 1998-2000. Nederlandse fauna 5. Nationaal Natuurhistorisch Museum Naturalis, KNNV Uitgeverij & European Invertebrate Survey-Nederland, Leiden.

Douma, M., C.P.M. Zoon & A.D. Bode 2011. De zoogdieren van Overijssel. Leefwijze en verspreiding in de periode 1970 t/m 2012. Uitgeverij Profiel, Bedum.

www.overijssel.nl (NNB en beschermde gebieden in Overijssel)
www.overijssel.nl/thema's/natuur/groenloket

Bijlage 1 toelichting verbodsbepalingen Wet natuurbescherming

Zorgplicht

Het eerste artikel in de Wet natuurbescherming heeft betrekking op de zorgplicht en heeft betrekking op het voorkomen of beperken van schade aan soorten en gebieden, voor zover deze niet middels overige verbodsbepalingen zijn gereguleerd (zie tabel II). Het gaat daarbij in de praktijk vooral om minder streng beschermde soorten, waarbij het onnodig doden, verwonden of beschadigen dient te worden vermeden.

Tabel II. Zorgplicht

Artikel 1.11. Zorgplicht	
1.	Een ieder neemt voldoende zorg in acht voor Natura 2000-gebieden, bijzondere nationale natuurgebieden en voor in het wild levende dieren en planten en hun directe leefomgeving.
2.	De zorg houdt in elk geval in dat een ieder die weet of redelijkerwijs kan vermoeden dat door zijn handelen of nalaten nadelige gevolgen kunnen worden veroorzaakt voor een Natura 2000-gebied, een bijzonder nationaal natuurgebied of voor in het wild levende dieren en planten: <ol style="list-style-type: none"> a) dergelijke handelingen achterwege laat, dan wel, b) indien dat achterwege laten redelijkerwijs niet kan worden gevegd, de noodzakelijke maatregelen treft om die gevolgen te voorkomen, of c) voor zover die gevolgen niet kunnen worden voorkomen, deze zoveel mogelijk beperkt of ongedaan maakt.

Overtreding van de zorgplicht is niet strafbaar gesteld; “de zorgplicht kan wel door toepassing van bestuursdwang worden gehandhaafd”. Deze formulering van de zorgplicht brengt met zich mee dat wanneer men een bepaalde handeling wilt verrichten die gevolgen voor natuurwaarden zou kunnen hebben, men zich daaraan voorafgaand op de hoogte stelt van de aanwezige natuurwaarden, de kwetsbaarheid ervan en de mogelijke gevolgen daarvoor van het voorgenomen handelen. De zorgplicht is te allen tijde van toepassing, ook al vindt er geen overtreding van een verbodsbepaling plaats. Indien er aanleiding is maatregelen te nemen ten aanzien van de zorgplicht, zal dat voor het betreffende beschermde natuurgebied en de betreffende soortgroep in deze rapportage worden aangegeven.

Soortenbescherming

De Wet natuurbescherming onderscheidt beschermingsregimes voor soorten op grond van internationale verdragen, aangevuld met soorten die vanuit een nationaal oogpunt beschermd worden. Hierdoor zijn er in de Wet natuurbescherming drie verschillende verbodsartikelen per categorie soorten;

- soorten van de Vogelrichtlijn (*artikel 3.1*);
- soorten van de Habitatrichtlijn en de verdragen van Bern en Bonn (*artikel 3.5*);
- andere soorten (*artikel 3.10*).

In tabel III t/m V worden deze artikelen nader toegelicht.

Tabel III. Verbodsbepalingen en toelichting Artikel 3.1 Wet natuurbescherming

Artikel 3.1. Soorten van de Vogelrichtlijn	
1.	Het is verboden opzettelijk van nature in Nederland in het wild levende vogels van soorten als bedoeld in artikel 1 van de Vogelrichtlijn te doden of te vangen.
2.	Het is verboden opzettelijk nesten, rustplaatsen en eieren van vogels als bedoeld in het eerste lid te vernielen of te beschadigen, of nesten van vogels weg te nemen.
3.	Het is verboden eieren van vogels als bedoeld in het eerste lid te rapen en deze onder zich te hebben.
4.	Het is verboden vogels als bedoeld in het eerste lid opzettelijk te storen.
5.	Het verbod, bedoeld in het vierde lid, is niet van toepassing indien de storing niet van wezenlijke invloed is op de staat van instandhouding van de desbetreffende vogelsoort.
Toelichting	
Alle inheemse vogelsoorten in Nederland vallen onder de Vogelrichtlijn. De Vogelrichtlijn is een richtlijn vanuit de Europese Unie uit 1979 en heeft betrekking op de instandhouding van alle natuurlijk in het wild levende vogelsoorten op het Europese grondgebied van de Lidstaten waarop het Verdrag van toepassing is. De lijst met soorten is niet limitatief.	

Tabel IV. Verbodsbepalingen en toelichting Artikel 3.5 Wet natuurbescherming

Artikel 3.5. In het wild levende dieren van soorten, genoemd in bijlage IV, onderdeel a, bij de Habitatrichtlijn, bijlage II bij het Verdrag van Bern of bijlage I bij het Verdrag van Bonn	
1.	Het is verboden in het wild levende dieren van deze soorten in hun natuurlijk verspreidingsgebied opzettelijk te doden of te vangen.
2.	Het is verboden dieren als bedoeld in het eerste lid opzettelijk te verstoren.
3.	Het is verboden eieren van dieren als bedoeld in het eerste lid in de natuur opzettelijk te vernielen of te rapen.
4.	Het is verboden de voortplantingsplaatsen of rustplaatsen van deze dieren te beschadigen of te vernielen.
5.	Het is verboden planten van soorten uit de Habitatrichtlijn of het Verdrag van Bern in hun natuurlijke verspreidingsgebied opzettelijk te plukken en te verzamelen, af te snijden, te ontwortelen of te vernielen.
Toelichting	
Het gaat bij artikel 3.5 over in het wild levende dieren van verschillende soortgroepen. In de wet wordt voor vogelsoorten uit bijlage II van het verdrag van Bern geen uitzondering gemaakt. Van de vogelsoorten die in Nederland voorkomen is hieronder een selectie gemaakt. Van de overige soortengroepen zijn alle soorten genoemd.	
Soorten	
Planten	drijvende waterweegbree, groenknolorchis, kruipend moerasscherm, zomerschroeforchis
Zoogdieren	bever, hamster, hazelmuis, lynx, Noordse woelmuis, otter, wolf, wilde kat
Walvisachtigen	bruinvis, bultrug, butskop (hille), dwergpotvis, dwergvinvis, gestreepte dolfin, gewone dolfin, gewone spitsdolfijn, gewone vinvis, griend, grijze dolfin, kleine zwaardwalvis, narwal, Noordse vinvis, orka, potvis, spitsdolfijn van Gray, tuimelaar, walrus witflankdolfijn, witsnuitdolfijn, witte dolfin
Vleermuizen	Bechsteins vleermuis, bosvleermuis, Brandts vleermuis, franjestaart, gewone baardvleermuis, gewone dwergvleermuis, gewone grootoorvleermuis, grijze grootoorvleermuis, grote hoefijzerneus, grote rosse vleermuis, ingekorven vleermuis, kleine dwergvleermuis, kleine hoefijzerneus, laatvlieger, meervleermuis, mopsvleermuis, Noordse vleermuis, rosse vleermuis, ruige dwergvleermuis, tweekleurige vleermuis, vale vleermuis, watervleermuis
Amfibieën	boomkikker, geelbuikvuurpad, heikikker, kamsalamander, knoflookpad, poelkikker, rugstreppad, vroedmeesterpad
Reptielen	dikkopschildpad, gladde slang, Kemps' zeeschildpad, lederschildpad, muurhagedis, soepschildpad, zandhagedis
Vissen	houting, steur
Vlinders	apollovlinder, boszandoog, donker pimperlblauwtje, grote vuurvlinder, moerasparelmoervlinder, monarchvlinder, pimperlblauwtje, teunisbloempijlstaart, tijmblauwtje, zilverstreephoibeestje
Libellen	bronslibel, gaffellibel, gevlekte witsnuitlibel, groene glazenmaker, mercurwaterjuffer, Noordse winterjuffer, oostelijke witsnuitlibel, rivierrondbout, sierlijke witsnuitlibel
Insecten	brede geelrandwaterroofkever, gestreepte waterroofkever, heldenbok, juchtleerkever, oeveraas, vermiljoenkever
Overig	Bataafse stroommossel, platte schijfhoren

Artikel 3.5. In het wild levende dieren van soorten, genoemd in bijlage IV, onderdeel a, bij de Habitatrictlijn, bijlage II bij het Verdrag van Bern of bijlage I bij het Verdrag van Bonn

Vogels	appelvink, baardman, beflijster, bergeend, bergfluit, bijeneter, blauwborst, blauwe kiekendief, boerenzwaluw, bontbekplevier, bonte strandloper, bonte vliegenvanger, boomklever, boomkruiper, boompieper, boomvalk, bosrietzanger bosruiter, bosuil, braamsluiper, brandgans, bruine kiekendief, buizerd, casarca, Cetti's zanger, draaihals, duinpieper, dwergmeeuw, dwergstern, Engelse kwikstaart, Europese kanarie, fitis, fluit, geelgors, gekraagde roodstaart, gele kwikstaart, geoorde fuut, glanskop, goudhaan, grasmus, graspieper, graszanger, grauwe kiekendief, grauwe klauwier, grauwe vliegenvanger, griel, groene specht, groenling, grote bonte specht, grote gele kwikstaart, grote karekiet, grote stern, grote zilverreiger, havik, heggenmus, hop, huiszwaluw, ijsvogel, kerkuil, klapekster, klein waterhoen, kleine barmsijs, kleine bonte specht, kleine karekiet, kleine plevier, kleine zilverreiger, kleinste waterhoen, kluut, kneu, koolmees, koereiger, kraanvogel, krekelzanger, kortsnavelboomkruiper, kruisbek, kuifmees, kwak, kwartelkoning, lepelaar, matkop, middelste bonte specht, nachtegaal, Noordse stern, oehoe, oeverloper, oeverpieper, oeverzwaluw, ooievaar, orpheusspotvogel, paapje, pestvogel, pimpelmees, poelruiter, porseleinhoen, purperreiger, putter, ransuil, rietgors, rietzanger, rode wouw, roerdomp, roodborst, roodborsttapuit, roodhalsfuut, rouwkwikstaart, sijs, slangenarend, slechtvalk, smelleken, snor, sperwer, spotvogel, sprinkhaanzanger, steenuil, steltkluut, strandplevier, taigaboomkruiper, tapuit, tijtjaf, torenvalk, tuinfluit, velduil, visarend, visdief, vuurgoudhaan, wespandief, wielewaal, winterkoning, witbandkruisbek, witte kwikstaart, witwangstern, nachtzwaluw, woudaap, zeearend, zwarte mees, zwarte ooievaar, zwarte roodstaart, zwarte specht, zwarte stern, zwarte wouw, zwartkop, zwartkopmeeuw
--------	--

Tabel V. Verbodsbepalingen en toelichting Artikel 3.10 Wet natuurbescherming

Artikel 3.10. Andere soorten		
Het is verboden om:		
<ol style="list-style-type: none"> In het wild levende zoogdieren, amfibieën, reptielen, vissen, dagvlinders, libellen en kevers van de soorten, genoemd in de bijlage, onderdeel A1, bij deze wet, opzettelijk te doden of te vangen. De vaste voortplantingsplaatsen of rustplaatsen van dieren als bedoeld in onderdeel a opzettelijk te beschadigen of te vernielen. Vaatplanten van de soorten, genoemd in de bijlage, onderdeel B2, bij deze wet, in hun natuurlijke verspreidingsgebied opzettelijk te plukken en te verzamelen, af te snijden, te ontwortelen of te vernielen. 		
Toelichting		
Het gaat bij artikel 10 om in het wild levende zoogdieren, amfibieën, reptielen, vissen, dagvlinders, libellen en kevers. Dieren zijn opgenomen in bijlage onderdeel A1. Planten zijn opgenomen in bijlage onderdeel B2 van de Wet natuurbescherming. Voor een aantal zoogdieren, amfibieën en reptielen geldt per provincie een vrijstelling onder bepaalde voorwaarden. Dit verschilt per provincie. De betreffende soorten zijn aangegeven met een sterretje. Daarnaast is het mogelijk dat sommige provincies ook 'eigen' beschermde soorten hanteren, als aanvulling op het landelijke.		
Soorten		
Dieren	Zoogdieren	aardmuis*, boommarter, bosmuis*, bunzing*, damhart, das, dwergmuis*, dwergspitsmuis*, edelhert, eekhoorn*, egel*, eikelmuis, gewone bosspitsmuis*, gewone zeehond, grote bosmuis, grijze zeehond, haas*, hermelijn*, huisspitsmuis*, konijn*, molmuis, ondergrondse woelmuis*, ree*, rosse woelmuis*, steenmarter*, tweekleurige bosspitsmuis*, veldmuis*, veldspitsmuis, vos*, waterspitsmuis, wezel*, wild zwijn, woelrat*
	Amfibieën	Alpenwatersalamander, bruine kikker*, gewone pad*, kleine watersalamander*, meerkikker*, middelste groene kikker*, vinpootsalamander, vuursalamander
	Reptielen	adder, hazelworm*, levendbarende hagedis*, ringslang
	Vissen	beekdonderpad, beekprik, elrits, gestippelde alver, grote modderkruiper, kwabaal
	Dagvlinders	aardbeivlinder, bosparemoervlinder, bruin dikkopje, bruine eikenpage, donker pimpernelblauwtje, duinparemoervlinder, gentiaanblauwtje, grote paremoervlinder, grote vos, grote vuurvlinder, grote weerschijnvlinder, iepenpage, kleine heivlinder, kleine ijsvogelvlinder, kommavlinder, pimpernelblauwtje, sleedoornpage, spiegelikkopje, veenbesblauwtje, veenbesparemoervlinder, veenhooibeestje, veldparemoervlinder, zilveren maan
	Libellen	beekrombout, bosbeekjuffer, donkere waterjuffer, gevlekte glanslibel, gewone bronlibel, hoogveenglanslibel, Kempense heidelibel, speerwaterjuffer
	Overige soorten	Europese rivierkreeft, vliegend hert
Planten		akkerboterbloem, akkerdoornzaad, akkerogentroost, beklieerde ogentroost, berggamander, bergnactorchis, blaasvaren, blauw guichelheil, bokkenorchis, bosboterbloem, bosdravik, brave hendrik, brede wolfsmelk, breed wollegras, bruinrode wespenorchis, dennenorchis, dreps, echte gamander, franjegentiaan, geelgroene wespenorchis, geplooid vrouwenmantel, getande veldsla, gevlekt zonneroosje, glad biggenkruid, gladde zegge, groene nactorchis, groensteel, groot spiegelklokje, grote bosaardbei, grote leeuwenklauw, honingorchis, kalkboterbloem, kalketrip, karthuiseranjier, karwijselie, kleine ereprijs, kleine schorseneer, kleine wolfsmelk, kluwenklokje, knollathyrus, knolspirea, korensla, kranskarwij, kruiptijm, lange zonnedauw, liggende ereprijs, moerasgamander, muurbloem, naakte lathyrus, naaldenkervel, pijlscheefkalk, roggelelie, rood peperboomje, rozenkransje, ruw pazelzaad, scherpkruid, schubvaren, schubzegge, smalle raai, spits havikskruid, steenbraam

Volgens artikel 3.31 zijn de verboden, bedoeld in de artikelen 3.1, 3.5 en 3.10 niet van toepassing op handelingen die zijn beschreven in en aantoonbaar worden uitgevoerd overeenkomstig een door het Ministerie van Economische Zaken goedgekeurde gedragscode en die plaatsvinden in het kader van bestendig beheer, bestendig gebruik, of ruimtelijke ontwikkeling of inrichting.

Houtopstanden

De bescherming van houtopstanden onder conform hoofdstuk 4 van de Wet natuurbescherming heeft als doel om het aanwezige areaal bos in Nederland te behouden. Onder houtopstanden vallen alle zelfstandige eenheden van bomen, boomvormers of struiken van een oppervlakte van tien are of meer of rijbeplanting die meer dan twintig bomen omvat.

Binnen de Wet natuurbescherming zijn op houtopstanden de artikelen van toepassing die zijn opgenomen in tabel VI.

Tabel VI. Bescherming houtopstanden in de Wet natuurbescherming

<p>Artikel 4.1</p>	<p>De artikelen uitgezonderd artikel 4.6 zijn niet van toepassing op:</p> <ul style="list-style-type: none"> a) Houtopstanden binnen de bij besluit van de gemeenteraad vastgestelde grenzen van de bebouwde kom; b) Houtopstanden op erven of in tuinen; c) Fruitbomen en windschermen om boomgaarden; d) Naaldbomen, kennelijk bedoeld om te dienen als kerstbomen, indien niet ouder dan twintig jaar; e) Kweekgoed; f) Wegbeplantingen, beplantingen langs waterwegen en eenrijige beplantingen langs landbouwgronden bestaande uit wilgen en populieren; g) het dunnen van een houtopstand; h) uit populieren, wilgen, essen of elzen bestaande beplantingen die kennelijk zijn bedoeld voor de productie van houtige biomassa, indien zij: <ul style="list-style-type: none"> 1. ten minste eens per tien jaar worden geoogst; 2. bestaan uit minstens tienduizend stoven per hectare per beplantingseenheid, zijnde een aaneengesloten beplanting die niet wordt doorsneden door onbeplante stroken breder dan twee meter, en 3. zijn aangelegd na 1 januari 2013.
<p>Artikel 4.2</p>	<p>1. Het is verboden een houtopstand geheel of gedeeltelijk te vellen of te doen vellen, met uitzondering van het periodiek vellen van griend- of hakhout, zonder voorafgaande melding daarvan bij gedeputeerde staten.</p> <p>3. Gedeputeerde staten kunnen het vellen van houtopstanden telkens voor ten hoogste vijf jaar verbieden ter bescherming van bijzondere natuur- of landschapswaarden.</p>
<p>Artikel 4.3 lid 1 en 2</p>	<p>Ingeval een houtopstand geheel of gedeeltelijk is geveld, met uitzondering van het periodiek vellen van griend- of hakhout, of anderszins teniet is gegaan, draagt de rechthebbende zorg voor het op bosbouwkundig verantwoorde wijze herbeplanten van dezelfde grond binnen drie jaar na het vellen of tenietgaan van de houtopstand.</p> <p>De rechthebbende vervangt binnen drie jaar na de herbeplanting, bedoeld in het eerste lid, herbeplanting die niet is aangeslagen.</p>
<p>Artikel 4.4 lid 1</p>	<p>De artikelen 4.2, eerste en derde lid, en 4.3, eerste en tweede lid, zijn niet van toepassing op:</p> <p>het vellen van houtopstanden en herbeplanten op een wijze die is beschreven in en aantoonbaar wordt gerealiseerd overeenkomstig een door Onze Minister goedgekeurde gedragscode.</p> <p>het vellen van houtopstanden ter uitvoering van een instandhoudingsmaatregel of een passende maatregel in het kader van natuurontwikkeling en -beheer</p>
<p>Artikel 4.5</p>	<p>Gedeputeerde staten kunnen ontheffing verlenen van artikel 4.3, eerste en tweede lid, ten behoeve van herbeplanting op andere grond, indien de herbeplanting voldoet aan bij provinciale verordening gestelde regels.</p>

Bijlage 2 Verklarende woordenlijst

Externe werking

Niet alleen activiteiten in een Natura 2000-gebied/NNN hebben invloed op de staat van instandhouding van het gebied, ook activiteiten buiten het gebied kunnen de natuurwaarden in een gebied beïnvloeden. Dit wordt "externe werking" genoemd. Er bestaat geen ruimtelijke grens voor externe werking: bepalend zijn de effecten op de instandhoudingsdoelstellingen van de soorten en habitattypen in het Natura 2000-gebied/NNN, ongeacht de afstand tot het beschermde gebied.

Expert Judgement

Inschatting van een deskundige op grond van zijn kennis en ervaring.

Foerageerhabitat

Het gebied waarbinnen een soort voedsel zoekt.

Foerageren

Zoeken en vinden van voedsel door dieren (jachtgebied).

Functioneel leefgebied

Hiermee wordt het gebied dat is benodigd om de functionaliteit van een voortplantingsplaats of van een vaste- rust of verblijfplaats te behouden. Een nestlocatie of voortplantingsplaats kan bijvoorbeeld alleen succesvol functioneren, wanneer er voldoende habitat (schuilgelegenheid, voedsel etc.) van voldoende kwaliteit aanwezig is om te kunnen paren, eieren te leggen en jongen groot te brengen.

Gunstige staat van instandhouding

Er is sprake van een gunstige staat van instandhouding van een soort of habitatype als de omstandigheden waarin de soort of het habitatype voorkomt perspectief bieden op een duurzaam voortbestaan van die soort of dat habitatype.

Habitat

Omvat de plaatsen waar een bepaald organisme voorkomt doordat de abiotische en biotische factoren (niet levende en levende natuur) van die plaatsen voldoen aan de eisen en toleranties die het organisme stelt om te kunnen overleven, groeien en zich voortplanten.

Kraamverblijfplaats

Voortplantingsplaats van vleermuizen. Het gaat hierbij vaak om de vrouwelijke exemplaren van een kolonie (ook wel kraamgroep genoemd) die gezamenlijk hun jongen grootbrengen. De aantallen vleermuizen in een kraamgroep kunnen lopen tot meerdere honderden exemplaren.

Landschappelijk inpassingsplan

Het inpassen van ruimtelijke ontwikkelingen in het buitengebied middels een ontwerp van de groenvoorziening, dat voldoet aan het beleid ten aanzien van ruimtelijke kwaliteit. Hierdoor wordt zorg gedragen dat een ruimtelijke ontwikkeling past in het landschap.

Landhabitat

Amfibieën zijn voor de voortplanting afhankelijk van water. Buiten de voortplantingsperiode maakt de soortgroep gebruik van landhabitat als onderdeel van het leefgebied. Landhabitat voor amfibieën omvat onder andere structuurrijke of opgaande vegetatie zoals (loof)bos, houtwallen, struikgewas, heide, ruigtekruiden, vegetaties en moeras.

Mitigerende maatregelen

Maatregelen die negatieve effecten bij een ingreep voorkomen of reduceren.

Omgevingscheck

Een omgevingscheck wordt uitgevoerd bij verlies van leefgebied van een jaarrond beschermde functie van een soort die door een ingreep (tijdelijk) verloren gaat. De omgeving van de ingreep wordt door een ter zake deskundige beoordeeld op aanwezigheid van voldoende alternatief leefgebied en/of potentiële verblijfplaatsen.

Ontheffing

De Wet natuurbescherming is bedoeld om planten- en diersoorten die vrij in het wild leven te beschermen. Om deze kwetsbare soorten te beschermen bevat de Wet natuurbescherming een aantal verbodsbepalingen. Onder bepaalde voorwaarden mogen de activiteiten wel doorgaan, daarvoor kan een ontheffing benodigd zijn. Een ontheffing is een besluit waarbij in een individueel concreet geval een uitzondering op een wettelijk verbod wordt gemaakt.

Paarverblijfplaats

Dit is een verblijfplaats die hoofdzakelijk in het najaar (september/oktober) door vleermuizen worden gebruikt om te paren. Eén mannetje kan een dergelijke verblijfplaats met meerdere vrouwtjes delen. In de omgeving van de paarverblijfplaats wordt veelal door het territoriale mannetje middels baltsvluchten getracht vrouwtjes aan te lokken.

Projectplan

Een projectplan dient als begeleidend document voor een ontheffingsaanvraag. In het projectplan zijn maatregelen verwoord waarmee de functionaliteit van een rust- of verblijfplaats van een beschermde soort behouden blijft en schade aan individuen wordt voorkomen.

Populatie

Een biologische populatie is een groep individuen van dezelfde soort die zich onderling voortplant en als zodanig geïsoleerd is van andere zulke groepen.

Rode Lijst

Rode Lijsten laten zien welke soorten zijn verdwenen en welke soorten in een gebied sterk zijn achteruitgegaan of zeldzaam zijn. Er bestaan verschillende Rode Lijsten. Voor vogels, voor zoogdieren, planten, paddenstoelen, insecten en voor allerlei andere soortgroepen. Rode Lijsten hebben geen officiële juridische status. Plaatsing op de lijst maakt een dier dus nog geen 'beschermde diersoort' in de zin van de Wet natuurbescherming. De Rode Lijsten hebben in de praktijk wel een belangrijke signaleringfunctie. Door de Rode Lijst te raadplegen, kunnen alle instellingen die met natuurbehoud te maken hebben rekening houden met bedreigde soorten.

Significant negatief effect

Een effect is in het kader van de Wet natuurbescherming significant als de instandhoudingsdoelen van het Natura 2000-gebied dreigen te worden aangetast.

Het begrip 'significant' staat centraal in de toepassing van het beschermingsregime voor Natura 2000-gebieden bij zowel vaststelling van beheerplannen als de vergunningverlening. Het bepaalt of een uitvoerige toetsing, een zogenaamde passende beoordeling, moet worden uitgevoerd. Indien als gevolg van een ingreep de toekomstige oppervlakte habitat of leefgebied, aantal van een soort of kwaliteit van een habitat lager zal worden dan zoals bedoeld in de instandhoudingsdoelstelling, dan kan sprake zijn van significante gevolgen. Voor het goede begrip, de soorten hoeven er niet te zitten, het gebied moet geschikt zijn voor de soorten.

Voortplantingsplaats of rustplaats

Een plek binnen het leefgebied van een soort die essentieel is voor de levenscyclus van een individu. De Wet natuurbescherming omschrijft niet exact wat een vaste rust- of verblijfplaats is. Dit is soortafhankelijk.

Vliegroute

Een vaste route die door vleermuizen wordt gebruikt tussen de verblijfplaatsen naar foerageergebieden.

Winterverblijfplaats

Verblijfplaats die gebruikt wordt om de periode van winterrust te overbruggen. Voor vleermuizen zijn dit vorstvrije, maar koele en vochtige plekken. Er kans sprake zijn van massaverblijfplaatsen, verblijfplaatsen van kleine groepen of één of enkele individuen.

Zomerverblijfplaats

Is een vleermuisverblijfplaats anders dan een kraamverblijf. Buiten de kraamperiode worden deze door vrouwtjes gebruikt, binnen de kraamperiode door individuele mannetjes.

