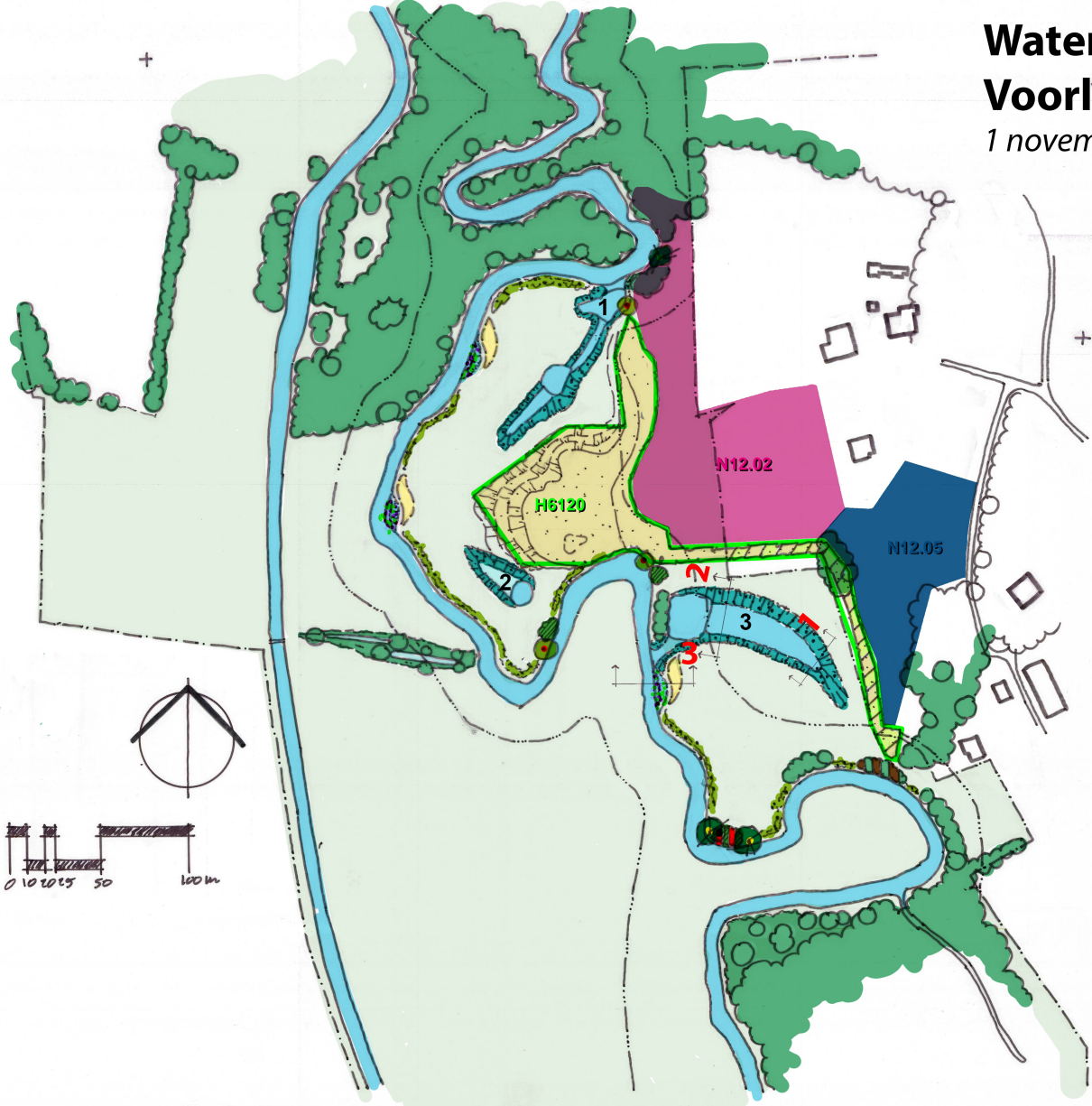


Waterschap Vechtstromen

Voorlopig schetsontwerp Dinkel Noord - Dinkeltraject de Kunne

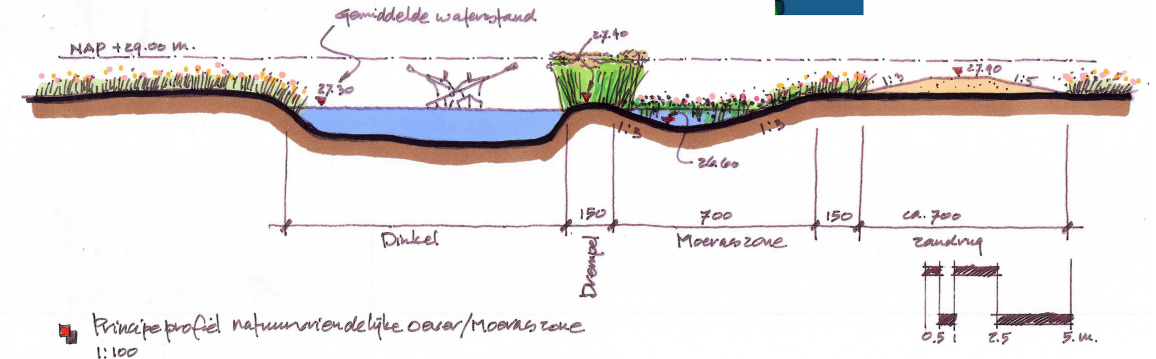
1 november 2018




Legenda

- | | | | | | |
|--|-----------------------------------|--|---|--|--|
| | projectgrens | | Uitbreiden poel/meander (2) | | Zwarte populier beschermen en vrijstellen |
| | Natura 2000 grens | | Poel en meanders aansluiten op Dinkel (1 en 3), aanbrengen van drijfbalk en ketting | | Zwarte populier beschermen |
| | Bestaande loop Dinkel | | Opbrengen zand 0.2-0.3 m. en uitleggen maaisel, deels licht glooiend maken | | Verwijderen houtige gewassen |
| | Kramerswatergang | | Pleksgewijs opbrengen zand en uitleggen maaisel | | Dood hout en puin verwijderen, bijkplanten doornstruweel |
| | Bestaande bomen en groenstructuur | | Moerassone met zandrug, aanbrengen pikoepalen hoh 0,5 m. tegen kanovaarders | | Delen van schietwilg rijen verwijderen, overige wilgensoorten behouden |
| | Gronden tussen projectgrens | | Doornstruweel bijkplanten | | |
| | Bestaande poel | | Beschermen zomereik | | |

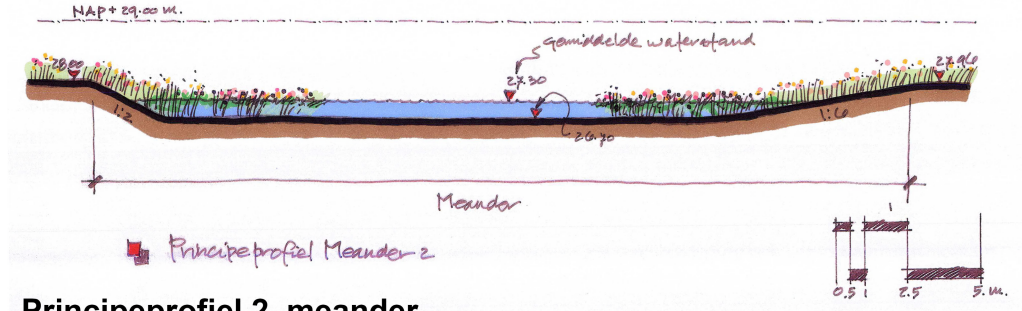
- ### Natuurtype
- H6120 Kansrijk Stroomdalgrasland
 - N12.02 Kansrijk kruiden- en faunarijk grasland
 - N12.05 Kansrijke kruiden- en fauna akker



Principeprofiel 3, moeraszone



Principeprofiel 1, meander



Principeprofiel 2, meander