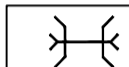

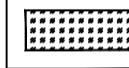





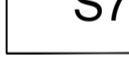


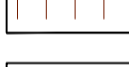

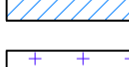




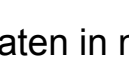
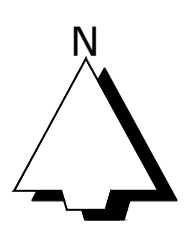


Verklaring

-  Aanbrengen dam + duiker
-  Aanbrengen toegangshek
-  Aanbrengen veerooster
-  Plaatsen stuw
-  Veekraal
-  Dampen watergang
-  Sloot verondiepen tot nieuwe ontwerpdiepte
-  Vervallen sloot
-  Nummer object
-  Aanleggen beheerpad
-  Aanleggen fietspad
-  Verwijderen betonpad
-  Aanbrengen raster
-  Aanleggen sloot
-  Aanleggen plas-dras situatie
-  Ontwikkeling vogelakker
-  Ontwikkelen struweel
-  Grens binnenbeschermingszone
-  Plangebied

Maten in meters
 Materiaalmaten in millimeters
 Hoogtematen t.o.v. N.A.P.



Project		Urkerveld			Projectnummer		7316.212		Formaat		A1	
Onderdeel		Voorlopig ontwerp			Schaal		1:2000		Inventarisatiedatum			
Opdrachtgever		Stichting Flevolandschap			Tekeningnummer		01		Bijlagennummer			
Verste	Wijziging	Datum	Getekend	Gezien	Getekend		RZ		Datum aanmaken		24-09-2018	
VO1	Voorl. ontwerp	24-09-2018	RZ	WRM	Getekend		RZ		Datum aanmaken		24-09-2018	
VO2	Voorl. ontwerp	05-11-2018	RZ	WRM	Getekend		RZ		Datum aanmaken		24-09-2018	
Ontwerp												

