

datum 13-10-2020
dossiercode 20201013-37-24486

Geachte heer/mevrouw [REDACTED]
U heeft de digitale watertoets doorlopen op de website www.dewatertoets.nl. De samenvatting in de email bevat de gegeven antwoorden op de vragen. Op basis van deze toets volgt u de **normale procedure**.

Uitgangspuntennotitie met concept waterparagraaf

Hierbij ontvangt u de uitgangspuntennotitie voor de normale procedure van de watertoets. Deze notitie is automatisch gegenereerd op basis van de door u gegeven antwoorden en het ingetekende plangebied. Deze uitgangspuntennotitie bevat de voor uw plan relevante waterhuishoudkundige beleidsthema's, streefbeelden en de belangrijkste bijbehorende uitgangspunten en randvoorwaarden van Waterschap Zuiderzeeland die u kunt gebruiken bij het ruimtelijk laten meewegen van het waterbelang en bij het opstellen van de waterparagraaf in de ruimtelijke onderbouwing van uw plan.

Dit document bestaat uit drie delen:

1. Uitnodiging tot vooroverleg met waterschap Zuiderzeeland

2. De concept waterparagraaf

De concept waterparagraaf is zo opgesteld dat u de tekst eenvoudig kunt gebruiken als basistekst voor uw waterparagraaf, waarbij deze op bepaalde punten nog aangevuld moet worden met een concrete toelichting voor de specifieke ontwikkeling.

3. Aanvullende informatie en ontwerprichtlijnen

Na de concept waterparagraaf volgt een onderdeel met overige relevante informatie, randvoorwaarden en ontwerprichtlijnen. De informatie in het laatste deel is niet relevant voor de ruimtelijke procedure. De ontwerprichtlijnen geven nadere informatie waar u bij de verdere uitwerking (o.a. civieltechnisch) rekening mee moet houden. Ook kan het zijn dat meld- en/of vergunningplichten bestaan voor de ontwikkeling inzake de waterspecten. Dit helpt u om meldingen en/of aanvragen in te dienen die meteen in behandeling genomen kunnen worden.

Team Waterprocedures
Waterschap Zuiderzeeland
Lindelaan 20
Postbus 229
8200 AE Lelystad
(06) 1132 4178
(0320) 274 911
watertoets@zuiderzeeland.nl

Deel 1: Vooroverleg wateradvies met waterschap Zuiderzeeland

Met de digitale watertoets heeft u Waterschap Zuiderzeeland op de hoogte gebracht van het ruimtelijk plan, hiermee doet u nog geen aanvraag voor een wateradvies. Wanneer het ruimtelijk plan officieel in procedure wordt gebracht zal het bevoegd gezag (meestal de gemeente) het waterschap verzoeken om een wateradvies in het kader van het ambtelijk vooroverleg, als bedoeld in artikel 3.1.1 van het Besluit op de Ruimtelijke ordening.

Het is mogelijk om, vooruitlopend op het ambtelijk vooroverleg, een verzoek bij het waterschap in te dienen voor een informeel wateradvies. Wij nodigen u van harte uit voor een overleg over uw plannen. Een verzoek voor een informeel wateradvies kunt u indienen via watertoets@zuiderzeeland.nl. Sluit bij dit verzoek een concept ruimtelijk plan met waterparagraaf en overige noodzakelijke informatie bij. U kunt ook telefonisch contact opnemen om informatie in te winnen of een afspraak te maken.

In een aantal specifieke situaties verzoeken wij u om zeker contact op te nemen met het waterschap. Bij deze situaties kan gedacht worden aan grote waterbelangen, ingrepen in het watersysteem (bijvoorbeeld plaatsing kunstwerken), onvoldoende drooglegging of slechte kwelkwaliteit. Hieronder worden de situaties die van toepassing zijn in uw plangebied benoemd. Mocht u niet zeker zijn of een vooroverleg met het waterschap noodzakelijk is dan adviseren wij u om contact op te nemen.

Thema Schoon Water

Bij het ontwerp van een nieuw watersysteem moet rekening gehouden worden met de hoeveelheid kwel en de kwelwaterkwaliteit. Het

plangebied is (gedeeltelijk) gelegen in een gebied met kwel van matige tot slechte kwaliteit. Het waterschap wil graag vroegtijdig betrokken worden voor advies over het ontwerp van het nieuwe watersysteem.

U wordt vriendelijk verzocht contact op te nemen met het waterschap via e-mail watertoets@zuiderzeeland.nl om de aanpak te bespreken.

Deel 2:

Concept waterparagraaf normale procedure

<De concept waterparagraaf is zo opgesteld dat u de tekst eenvoudig kunt gebruiken als basistekst voor uw waterparagraaf, waarbij deze op bepaalde punten nog aangevuld moet worden met een concrete toelichting voor de specifieke ontwikkeling.>

Inleiding

Sinds 1 november 2003 is de toepassing van de watertoets wettelijk verplicht door de verankering in het Besluit op de ruimtelijke ordening 1985. De watertoets heeft betrekking op alle grond- en oppervlaktewateren en behandelt alle van belang zijnde waterhuishoudkundige aspecten (naast veiligheid en wateroverlast ook bijvoorbeeld waterkwaliteit en verdroging). De watertoets is een belangrijk procesinstrument om het belang van water een evenwichtige plaats te geven in de ruimtelijke ordening. Uit de waterparagraaf blijkt de betrokkenheid van de waterbeheerder in het planproces en de wijze waarop het wateradvies van de waterbeheerder is meegenomen in de uitwerking van het plan.

De watertoetsprocedure kan op drie manieren gevolgd worden: de procedure geen waterschapsbelang, de korte procedure en de normale procedure. Welke procedure gevolgd moet worden hangt af van de implicaties van het ruimtelijk plan voor de waterhuishouding. De procedure geen waterschapsbelang en de korte procedure zijn bedoeld voor ruimtelijke plannen met beperkte gevolgen voor de waterhuishouding. Bij deze twee procedures kan de watertoets volledig digitaal doorlopen worden. De normale procedure is gericht op ruimtelijke plannen met relatief vergaande consequenties voor de waterhuishouding. In dit geval is actieve betrokkenheid van Waterschap Zuiderzeeland nodig.

De relevante randvoorwaarden voor het plan zijn gerangschikt onder zeven streefbeelden ingedeeld op basis van de drie waterthema's Veiligheid, Voldoende Water en Schoon Water. Van streefbeeld naar randvoorwaarde vindt u het uitgangspunt, dat het vertrekpunt vormt bij de verwezenlijking van het streefbeeld. U krijgt op deze manier een goed overzicht van de randvoorwaarden en kan eveneens herleiden waarop deze gebaseerd zijn.

Wet- en regelgeving en beleid

De belangrijkste wet- en regelgeving en beleid op het gebied van water is hier opgenomen.

KRW

De Europese Kaderrichtlijn Water (KRW) is in 2000 ingevoerd en heeft als doelstelling het bereiken van een goede ecologische en chemische toestand voor alle oppervlaktewaterlichamen en het beschermen en herstellen van alle grondwaterlichamen (verbinding infiltratie- en kwelgebieden). Door de inrichting van watergangen af te stemmen op de ecologie kan de ecologische toestand verbeterd worden. De KRW heeft het streven om emissies naar oppervlakte- en grondwater terug te dringen. Daarnaast zal de onttrekking van grondwater in evenwicht worden gebracht met de aanvulling van het grondwater.

Waterbeleid voor de 21e eeuw

De Commissie Waterbeheer 21ste eeuw heeft in augustus 2000 advies uitgebracht over het toekomstige waterbeleid in Nederland. Een andere aanpak in het licht van verwachte ontwikkelingen inzake zeespiegelstijging, toenemende neerslag en rivierwaterafvoer en verdergaande bodemdaling is noodzakelijk. De adviezen van de commissie staan in het rapport *Anders omgaan met water, Waterbeleid voor de 21ste eeuw* (WB21). De kern van het rapport WB21 is dat water de ruimte moet krijgen, voordat het die ruimte zelf neemt. In het Waterbeleid voor de 21e eeuw worden twee principes (drietrapsstrategieën) voor duurzaam waterbeheer geïntroduceerd:

vasthouden, bergen en afvoeren
schoonhouden, scheiden en zuiveren

Waterwet

De Waterwet is op 22 december 2009 in werking getreden. Deze Waterwet bestaat uit een achttal wetten die zijn samengevoegd tot één wet. De Waterwet stelt integraal waterbeheer op basis van de watersysteembenadering' centraal. De verantwoordelijkheden in het oppervlaktewater- en grondwaterbeheer van Rijk, provincie, waterschappen en gemeenten zijn in de Waterwet helderder vastgelegd. De voornaamste veranderingen zijn de invoering van de watervergunning en een verbeterde doorwerking van water in andere beleidsterreinen, met name het ruimtelijke domein.

Op grond van o.m. de Waterwet is voor gemeenten, naast het inzamelen en transporteren van vrijkomend stedelijk afvalwater een formele taak weggelegd voor het afvoeren van overtollig regenwater. In zoverre het inzamelen en transporteren van relatief schoon regenwater buiten de afvalwaterstroom doelmatig kan worden uitgevoerd, vindt deze gescheiden van de afvoer van het stedelijk afvalwater plaats. Het gebiedseigen water wordt op plaatsen waarvoor mogelijkheden aanwezig zijn, vastgehouden en geborgen in aanwezig stedelijk water en/of retentiestroken. Het bergen en vasthouden van regenwater op locatie mag niet leiden tot (water)overlast voor de woonomgeving. Tot slot heeft de gemeente een watertaak waterhuishoudkundige maatregelen te treffen om structureel nadelige gevolgen van de grondwaterstand voor de aan de grond gegeven bestemming(en) zoveel mogelijk te voorkomen of te beperken. In de Keur van het waterschap Zuiderzeeland,

onderdeel uitmakend van de Waterwet, is aangegeven wat wel en niet mag bij waterkeringen en wateren (de zogenaamde waterstaatswerken).

Nationaal Waterplan

Het Nationaal Waterplan is vastgesteld op basis van de Waterwet en de Wet Ruimtelijke ordening (Wro). Het Nationaal Waterplan geeft op hoofdlijnen aan welk beleid het Rijk in de periode 2016 - 2021 voert om te komen tot een duurzaam waterbeheer. Het Nationaal Waterplan richt zich op bescherming tegen overstromingen, beschikbaarheid van voldoende en schoon water en de diverse vormen van gebruik van water. Belangrijke ambities hierin zijn het klimaatbestendig en waterrobuust inrichten van de ruimte. Het geeft maatregelen die in de periode 2016 - 2021 genomen moeten worden om Nederland ook voor toekomstige generaties veilig en leefbaar te houden en de kansen die water biedt te benutten. Nederland voldoet met dit plan aan de Europese eisen beschreven in de KRW, de Richtlijn Overstromingsrisico's (ROR) en de Kaderrichtlijn Mariene Strategie (KMS), het plan geldt als structuurvisie voor de ruimtelijke aspecten.

Waterbeheerplan Waterschap Zuiderzeeland

Het Waterbeheerplan 2016-2021 (WPB3) bevat langetermijndoelen (zichtjaar 2050), doelen voor de planperiode (2016-2021) en maatregelen die het waterschap (samen met gebiedspartners) uit gaat voeren. De doelen en maatregelen hebben betrekking op de kerntaken van het waterschap (waterveiligheid, schoon water, voldoende water) en het thema *water en ruimte*. Hierbij gaat het om reguliere werkzaamheden, zoals peilbeheer, onderhoud aan dijken en het zuiveren van afvalwater en om nieuwe ontwikkelingen.

Thema Veiligheid

Het plangebied ligt niet buitendijks.

Op basis van dit aspect zijn er geen uitgangspunten voor het thema veiligheid van toepassing.

Het plangebied ligt niet in een beschermingszone van een overige waterkering.

Op basis van dit aspect zijn er geen uitgangspunten voor het thema veiligheid van toepassing.

Veiligheid - primaire waterkeringen op orde

Streefbeeld

Het buitenwater is een reële bedreiging voor de veiligheid in Flevoland. Waterkeringen beschermen Flevoland tegen deze bedreiging. Het waterschap wil de veiligheid ook in de toekomst blijven waarborgen. Door te werken aan veilige, robuuste en duurzame waterkeringen anticipeert het waterschap op sociale, ruimtelijke, economische en klimatologische ontwikkelingen.

Uitgangspunt

Het plangebied is gelegen nabij de waterkering. Om de veiligheid met primaire keringen te waarborgen wordt bij ruimtelijke planvorming rekening gehouden met waterhuishoudkundige eisen voor de korte en lange termijn. Dit conform het besluit algemene regels ruimtelijke ordening en de Structuurvisie Infrastructuur en Ruimte (ministerie I&M; 2012).

Ten behoeve van de veiligheid, beheerbaarheid en de benodigde ruimte voor toekomstige ontwikkelingen geldt een **beperking** voor handelingen op of in de nabijheid van de waterkering. Daarvoor zijn een kering en zijn omgeving in zones opgedeeld. Dit betreffen de kern, binnen-, tussen- en buitenbeschermingszones van de waterkeringen. In sommige gevallen worden gebouwen, windmolens, kabels en leidingen en beplanting toch toegestaan. Voor nader bepaalde handelingen wordt dan ontheffing verleend op het verbod met een watervergunning. Per zone zijn hier voorwaarden voor geformuleerd. De belangrijkste voorwaarde is dat het waterkeringbelang en het beheer en onderhoud niet in het geding komen. Meer informatie over de in beginsel toegestane activiteiten en voorwaarden staat in de Keur.

Randvoorwaarde(n)

In het Besluit algemene regels ruimtelijke ordening is aangegeven dat een beschermingszone ook in bestemmingsplannen dient te worden verankerd. Om voldoende rekening te houden met de waterstaatkundige belangen worden aan de gronden die zijn gelegen in genoemde beschermingszone(s) van de primaire waterkering de juiste bestemming of gebiedsaanduiding toegekend in een ruimtelijk plan.

De inperking van de bouwmogelijkheden op grond van de Keur (uitgewerkt in de Legger, het waterschapsbeleid en het waterbeheerplan) geldt ongeacht of dit in een ruimtelijk plan is opgenomen. De gemeente zal een leggerwijziging uiteindelijk verwerken in de relevante bestemmingsplannen.

Dit plan is (deels) gelegen in de volgende beschermingszone(s) van de primaire waterkering:

- binnenbeschermingszone.
- buitenbeschermingszone.

Thema Voldoende Water

Wateroverlast

Streefbeeld

Het watersysteem, zowel in landelijk als in stedelijk gebied, is op orde. Het hele beheergebied voldoet aan de vastgestelde normen.

Met de planontwikkeling wordt netto geen verhard oppervlak in landelijk gebied toegevoegd of is de toename van het verhard oppervlak

minder dan 2.500 m² en daarmee is geen compensatie noodzakelijk. Met de planontwikkeling wordt netto geen verhard oppervlak in stedelijk gebied toegevoegd of is de toename van het verhard oppervlak minder dan 750 m² en daarmee is geen compensatie noodzakelijk.

Ontwerprichtlijnen compensatie toename verharding

De oppervlakte te realiseren waterberging is gerelateerd aan de maximaal toelaatbare peilstijging in het peilvak en de netto oppervlakte nieuw te realiseren verharding. Uw plangebied is gelegen in een peilgebied waarbij 5,5% van de netto toename aan verharding* als open water moet worden gecompenseerd.

De beleidsregel 'Compensatie toename verhard oppervlak en versnelde afvoer' is begin 2013 door het waterschap vastgesteld. Vanaf het moment van vaststelling van de beleidsregel is de situatie van het beheergebied op dat moment het referentiekader geworden, oftewel de nulsituatie. De compensatieplicht geldt zodanig voor de netto toename van het verhard oppervlak voor een bouwvlak sinds begin 2013. Bij de hantering van de bergingsnorm (onderdeel van beleidsregel compensatie toename verharding en versnelde afvoer) gaat het om het benodigde oppervlak open water op de hoogte van het streefpeil.

< Als in de tekst sprake is van meerdere opgegeven percentages voor compensatie van de toename van verharding dan betekent dit dat uw plangebied zich over meerdere peilgebieden uitstrekt. Het percentage kan namelijk per peilgebied verschillen.>*

Goed functionerend watersysteem

Streefbeeld

Het watersysteem zorgt in normale situaties voor een goede doorstroming en afwatering in het beheergebied en maakt het realiseren van het (maatschappelijk) gewenste grond- en oppervlaktewaterwaterregime (GGOR) mogelijk. Waterschap Zuiderzeeland streeft er naar dat de feitelijke situatie van het watersysteem overeenkomt met de legger. Op die manier kan het waterschap weloverwogen anticiperen op en reageren in extreme situaties.

Anticiperen op watertekort

Streefbeeld

Het waterschap wil een robuust watersysteem dat voorbereid is op de effecten van toekomstige klimaatveranderingen. Tot nu toe ligt de nadruk bij klimaatveranderingen met name op meer extreme neerslag en stijging van de zeespiegel. Ook extreem droge periodes zullen echter vaker voor komen. Het robuuste watersysteem dat het waterschap nastreeft moet hier ook op anticiperen.

Thema Schoon Water

Goede structuurdiversiteit

Streefbeeld

Het waterschap streeft naar goede leef-, verblijf- en voortplantingsmogelijkheden voor de aquatische flora en fauna in het beheergebied.

Goede oppervlaktewaterkwaliteit

Streefbeeld

Het grond- en oppervlaktewater biedt leef-, verblijf-, en voortplantingsmogelijkheden voor de (aquatische) flora en fauna in het beheergebied. De chemische toestand van deze wateren vormt hier geen belemmering voor.

Goed omgaan met afvalwater

Streefbeeld

Veel menselijke activiteiten hebben een negatief effect op de kwaliteit van het oppervlaktewater doordat ze water verontreinigen. Het waterschap zorgt met de regulering of behandeling van afvalwater dat zo veel mogelijk van deze effecten teniet worden gedaan. Verontreiniging van het oppervlaktewater door afvalwater (huishoudelijk afvalwater, vervuild hemelwater en bedrijfsafvalwater) wordt voorkomen.

Deel 3:

Aanvullende informatie, randvoorwaarden en ontwerprichtlijnen

In dit deel van de uitgangspuntennotitie vindt u relevante aanvullende informatie, randvoorwaarden en ontwerprichtlijnen. Deze zijn niet relevant voor de ruimtelijke procedure. Het kan zijn dat meld- en/of vergunningplichten bestaan voor de ontwikkeling inzake de waterspecten. De randvoorwaarden en ontwerprichtlijnen geven nadere informatie waar u bij de verdere uitwerking (o.a. civieltechnisch) rekening mee moet houden. Dit helpt u om meldingen en/of aanvragen in te dienen die meteen in behandeling genomen kunnen worden.

Thema Veiligheid primaire keringen

Ontwerprichtlijnen: Keurregels

Het plangebied raakt de binnenbeschermingszone van een primaire waterkering. Bouwactiviteiten in de binnenbeschermingszone zijn niet toegestaan. Onder voorwaarden kan ontheffing van de Keur verleend worden als het gaat om onderstaande activiteiten:

Nieuwbouw en aanbouw alleen achter de rooilijn van de bestaande bebouwing en wanneer de open ruimte tussen de bestaande bebouwing maximaal 100 m breed is;
Verbouw;
Herbouw;
Bouw van bijgebouwen;
Tijdelijke bouwvormen;
Ruimtelijke ontwikkelingen als bij de planvorming mogelijkheden worden opgehouden om te kunnen anticiperen op toekomstige ontwikkelingen. Bijvoorbeeld een op hoogte aangelegde ontwikkeling.

De belangrijkste voorwaarde is dat het waterkeringbelang en het beheer en onderhoud niet in het geding komen. Daarbij zal het vaak nodig zijn dat de initiatiefnemer door middel van onderzoek aantoont dat de ontwikkeling de stabiliteit van de waterkering niet aantast. Meer informatie over de in beginsel toegestane activiteiten en voorwaarden staat in de Keur (de Keur kunt u vinden op www.zuiderzeeland.nl (zoek naar Keur)).

Ontwerprichtlijnen: Keurregels

Het plangebied raakt de buitenbeschermingszone van een primaire waterkering. Er is geen (keur)beperking voor bouwactiviteiten. Ontgrondingen zijn wel verboden. Meer informatie over de in beginsel toegestane activiteiten en voorwaarden staat in de Keur (de Keur kunt u vinden op www.zuiderzeeland.nl (zoek naar Keur)).

Het plangebied is gelegen in een gebied met een substantieel risico op opbarsten van de grond bij 100 cm ontgraving. Voordat u overgaat tot het ontgraven van de grond adviseren we om gericht onderzoek te doen naar het opbarst risico ter plaatse. Opbarsten of (bijna) aansnijden van het pleistocene zandpakket dient voorkomen te worden vanwege de kans op instabiliteit van de bodem of ongewenste kwel of inzijging. In bepaalde situaties kan van deze lijn worden afgeweken. Bijvoorbeeld als het kwelwater van goede kwaliteit benut kan worden.

Anticiperen op watertekort

Ontwerprichtlijnen grondwateronttrekkingen

Provincie Flevoland en Waterschap Zuiderzeeland zijn samen verantwoordelijk voor de regulering van grondwateronttrekkingen ten behoeve van een goed beheer van het grondwater. De provincie is verantwoordelijk voor onttrekkingen en infiltraties ten behoeve van warmte-koude-opslag, openbare drinkwaterwinning en voor industriële onttrekkingen van meer dan 150.000 m³/jaar. Het waterschap is verantwoordelijk voor de overige grondwateronttrekkingen. Deze grondwateronttrekkingen moeten gemeld worden bij het waterschap. In de Keur van Waterschap Zuiderzeeland zijn de criteria opgenomen waarmee wordt bepaald of een aanvraag voor een grondwateronttrekking als melding of vergunning wordt afgehandeld. Voor een melding gelden algemene regels en kan maatwerk worden gesteld, voor een vergunning is een individuele beoordeling van de onttrekking noodzakelijk. Het waterschap kijkt onder andere naar effecten van de onttrekking op verontreinigingen in de omgeving, verzakking, bodemdaling of gevolgen voor de natuur.

Als ten behoeve van de planontwikkeling een bronnering nodig is waarbij het grondwater wordt weggepompt voor een bodemsanering of om werkzaamheden in de bodem onder de grondwaterstand te kunnen uitvoeren dan moet dit gemeld worden en in bepaalde gevallen is een vergunning nodig. Hiervoor kunt u zich wenden tot het team Waterprocedures van Waterschap Zuiderzeeland (waterprocedures@zuiderzeeland.nl) of via het Omgevingsloket (www.olo.nl) een aanvraag indienen.

In het plan wordt geen gebruik gemaakt van bodemenergie, ofwel warmte koude opslag. Als bij deze planontwikkeling permanent grondwater zal worden onttrokken ten behoeve van bijvoorbeeld beregening, veedrenking of bedrijfsmatige toepassingen is hiervoor een melding of vergunning nodig. Deze kunt u aanvragen bij het waterschap of via het omgevingsloket.

Verklaring

Dit document is een automatisch gegenereerd bestand op basis van de door u ingevulde gegevens. U bent akkoord gegaan met de door u ingevulde gegevens en heeft verklaard dat alles naar waarheid is ingevuld.

www.dewatertoets.nl

datum 13-10-2020
dossiercode 20201013-37-24486

Samenvatting ingevulde gegevens watertoets

De toets is uitgevoerd op een ruimtelijke ontwikkeling in het beheergebied van Waterschap Zuiderzeeland. Voor algemene informatie over de watertoets van Zuiderzeeland kunt u ook terecht op onze website www.zuidereeland.nl. Mocht u specifieke vragen hebben naar aanleiding van deze toets dan kunt u ons bereiken via telefoonnummer 0320-274911. U kunt ook een email sturen naar watertoets@zuidereeland.nl.

Uit deze toets volgt de **normale procedure**.

Hieronder vindt u een samenvatting van de door u ingevulde gegevens.

Algemene gegevens

Gegevens aanvrager

Aanvrager: ██████████ Kaspers
Organisatie: Bugel Hajema Adviseurs
Email: m.kaspers@bugelhajema.nl
Adres: Balthasar Bekkerwei 76
8914 BE, LEEUWARDEN
Telefoon:

Gegevens project

Naam van het project: Westgat Urk

Planomschrijving: Westgat. De gemeente Urk wil functiemening realiseren door in het plangebied woon-werklocaties toe te staan inclusief de mogelijkheid tot het vestigen van zelfstandige kantoren. Op die manier wil de gemeente de vraag naar woon - werklocaties en kantoren faciliteren. Om een goede overgang tussen het centrum van Urk en de bedrijventerreinen te bewerkstelligen kiest de gemeente ervoor om de locatie Westgat te transformeren naar een woonwerkzone. Het gaat om de combinatie van wonen met daarbij een bedrijfsfunctie. Deze bedrijvigheid past doorgaans binnen een lichte milieucategorie en gaat daarom goed samen met gevoelige functies zoals wonen. Gelet op het thans al gevarieerde karakter van het industrieterrein, de ligging nabij het centrum van Urk en de realisatie van het grootschalige bedrijventerrein 'Port of Urk - Binnendijks bedrijventerrein' wordt een aantrekkelijk en toekomstbestendig bedrijventerrein beoogd passend naar de aard en schaal en functiemogelijkheden dichtbij het centrum op het op het dorp Urk. Het totale plan voorziet in het realiseren van een achttien kavels inclusief ontsluitingsweg waarbij het plangebied in westelijke zijde wordt uitgebreid ten opzichte van het huidige bestemmingsplan zodat de ruimte ontstaat om de kavels meer in de ruimte te plaatsen. Aan de zuidzijde zijn vier kavels gedacht met een inpandige bedrijfswoning. Voor deze kavels wordt een hogere maximale bouwhoogte (12 meter) toegestaan zodat de bebouwing goed zichtbaar is vanaf onder andere de Domineesweg. Aan de noordzijde worden de bestaande woon-werklocaties aan de Urkervaart doorgetrokken waarbij de woning en de bedrijfsfunctie los van elkaar staan. In het middengebied is sprake van beide mogelijkheden. Het openbaar gebied is reeds ingericht waarbij een plein met rondrij mogelijkheid is gecreëerd inclusief parkeergelegenheid voor bezoekersparkeren. Het parkeren ten behoeve van de bedrijven en de woningen zelf dient op eigen terrein te worden gerealiseerd. Qua bouwmogelijkheden wordt aangesloten bij het nu al vigerende bestemmingsplan waarbij 55% per bouwkaavel mag worden bebouwd. Omdat er nog gesprekken gaande zijn over de noordelijke kavels (nummers 5 t/m 8 op de meegestuurde tekening) is er voor gekozen om de zuidelijke kavels in dit bestemmingsplan te bestemmen en voor het noordelijk deel een wijzigingsbevoegdheid op te nemen. Voor dit noordelijk deel zal te zijner tijd een wijzigingsprocedure doorlopen worden inclusief de daarbij behorende watertoets.

Adres: Westgat 1 - 22
8321 ED Urk
Kadastrale gegevens:

Gegevens gemeente:

Gemeente Urk

Contactpersoon: ██████████

Telefoon: ██████████

Email contactpersoon: ██████████

Overzicht toetsing plangebied en beantwoording vragen

Kaartlagen

Heeft u een beperkingsgebied geraakt? ja

Compensatie-opgave toename verharding? 5,5%

Indien in het gegeven antwoord sprake is van meerdere opgegeven percentages voor compensatie van de toename van verharding dan betekent dit dat uw plangebied zich over meerdere peilgebieden uitstrekt. Het percentage kan namelijk per peilgebied verschillen.

Welke gemeente omvat het grootste deel van het door u getekende plangebied? Urk

Vragen

Gaat het om een ruimtelijk plan dat uitsluitend een functiewijziging van bestaande bebouwing inhoudt? nee

Is er sprake van uitbreiding van de lozing in landelijk gebied (>9 ve.) of in het stedelijk gebied (>30 ve.)? nee

Betreft het een nieuw verhard oppervlak in het landelijk gebied groter dan 2500 m² of in het stedelijk gebied groter dan 750 m²? nee

Worden in het plan maatregelen getroffen waardoor het waterpeil verandert met 10 cm of meer? nee

Is er sprake van afstromend regenwater van een oppervlak van 50 of meer parkeerplaatsen en/of weg met meer dan 1000 voertuigbewegingen per dag? nee

Aanvullende vragen ten behoeve van de normale procedure

Ligt het plangebied binnen tien meter van een bestaande watergang? nee

Wordt er water gedempt? nee

Neemt het verhard oppervlak in stedelijk gebied toe? nee, met m²

Neemt het verhard oppervlak in landelijk gebied toe? nee, met m²

Wordt er water (bijvoorbeeld regenwater) geloosd op het oppervlaktewater? nee

Worden er meer dan 50 parkeerplaatsen aangelegd? nee

Is er sprake van opbarstrisico? Ja, er is sprake van een opbarstrisico.

Wordt nieuw water aangelegd (bijvoorbeeld ter compensatie van verharding)? nee

Bent u van plan flauwe oevers aan te leggen? nee

Overweegt u infiltratiebermen of wadi's aan te leggen? nee

Worden kunstwerken aangebracht zoals bijvoorbeeld duikers of bruggen? nee

Wordt er in het plangebied mogelijk gebruik gemaakt van bodemenergie, ook wel warmte koude opslag (WKO) genoemd? nee

Maakt het plan deel uit van een groter plan dat in ontwikkeling is of wordt genomen? nee

Zo ja, graag de naam van de grotere ontwikkeling waar dit plan deel van uitmaakt hier invullen:

Verklaring

Dit document is een automatisch gegeneerd bestand op basis van de door u ingevulde gegevens. U bent akkoord gegaan met de door u ingevulde gegevens en u heeft verklaard alles naar waarheid te hebben ingevuld.

Ingetekend plangebied







www.dewatertoets.nl



Legenda:

Omschrijving	M ²
Buiten beschouwing	8.229
Groen - te verwijderen bos	2.378
Rijweg	1.154
Calamiteitenpad	321
Voetpad	167
Kavels	6.143
mogelijk uit te geven grond bij woning 21a	172
Totaal	18.563

 Plangebied
 Bouwvlak

 Kernzone Zuidermeerdijk
 Binnenbeschermingszone Zuidermeerdijk

Wijz.	Datum	Getekend	Gecontr.	Aard van de wijziging

Project:	Datum: 7 april 2020	Schaal: 1 / 1000
Westgat	Getek: A.G. Salembier	Formaat: A3
Onderdeel:	Gecor:	Status: concept

Onderdeel: **Funcatiekaart**
 Bestandsnaam: 0507 funcatiekaarten-totaal-200407-c-funcatiekaart.dwg
 Tekeningnummer:
 Gemeente Urk
 Postbus 77
 8320 AB Urk
 0527 689868

