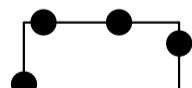




-  Bestemmingsplangrens
-  Exploitatieplangebied
-  Kadastrale percelen

Wj:	Datum	Getekend	Gecont.	Aard van de wijziging
Project:		Datum: 29 september 2020	Schaal:	
Port of Urk - Binnendijks bedrijventerrein		Getek: A.G. Sabbeier	Formaat: A0	
Onderdeel:		Geor:	Status: Concept	
Exploitatieplangebied		Gemeente Urk		
Bestandsnaam: 6098_exploitatieplan_exploitatieplangebied_200209_c_exploitatieplangebied.dwg		Postbus 77		
Tekeningnummer: 1		8320 AB Urk		
		0527 689868		