





-  Bestemmingsplangrens
-  Exploitatieplangebied
-  Kadastrale percelen

-  Groen
-  Water
-  Rijweg - ontsluitingsweg
-  Rijweg - secundaire wegen
-  Rijweg - weg t.b.v. onderhoud windmolens
-  Fietspad
-  Voetpad
-  Uitgeefbaar
-  Uitgeefbaar - zichtlocatie

Wj.	Datum	Getekend	Gecont.	Aard van de wijziging

Project: Port of Urk - Binnendijks bedrijventerrein Onderdeel: Functiekaart Bestandsnaam: 0598 Exploitatieplan-Functiekaart-200929-c-Functiekaart.dwg Tekeningnummer: 1	Datum: 29 september 2020 Getek: A.G. Sabbeier Geor:	Schaal: A0 Formaat: A0 Status: Concept
--	---	--

Gemeente Urk Postbus 77 8320 AB Urk 0527 689868	
--	---