N315 Doetinchem – Ruurlo
Deel 1: km 6,70 – 7,00

Algemeen (bestaand)

- verkeersbord
- wegwijzer
- boom
- lichtmast
- straatkolk/trottoirkolk
- inspectieput
- Telecom kast
- haltepaal
- beton verharding
- straatwerk
- asfalt verharding
- Eigendomsgrens provincie
- kadaster grens

Project (nieuwe situatie)

- kant verharding hoofdrijbaan
- kant verharding fietspad
- kant verharding voetpad
- betonbanden
- grondwerklijn
- plangrens
- talud grondwerk
- bestaande boom handhaven
- verwijderen boom
- Aanplant nieuwe boom
- Aankoopgrens

- Data KPN
- Data (BGO) Fiber
- Water Vitens
- LS Provincie
- LS Liander
- KL Data Trent
- MS Liander
- Gas lage druk Liander
- Vrijverval riool gemeente

Orientatiemelding K&L (Aan deze tekening kunnen geen rechten worden ontleend)

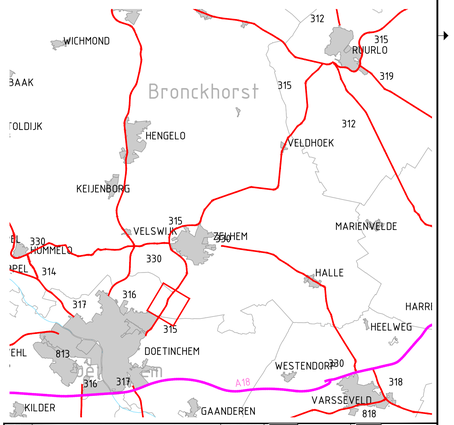

code	omschrijving	datum	getekend	gecontroleerd
3.0	Watergang 6,75 - 6,85 en 19,25, groenontwerp herzien	16-12-2023	[redacted]	[redacted]
2.3	Wijziging 3D model en inrit 14.00-14.10	25-08-2023	[redacted]	[redacted]
2.0	Eerste uitgave	03-03-2023	[redacted]	[redacted]
1.1	Aanpassing: opnemen plangrens DO	03-02-2023	[redacted]	[redacted]
1.0	Eerste uitgave	17-01-2023	[redacted]	[redacted]

provincie Gelderland

Afdeling Uitvoering Werken
Team
Ontwerp en Realisatie Werken

bureau uitbesteding: IGW

N315 Traject 126 (Doetinchem - Ruurlo)
Situatietekening maatregelen toekomstige aanplant
Definitief Ontwerp

km 5.90 - 22.90

besteknummer:

documenttype: Tekening

documentnummer: ----

getekend	[redacted]	datum	16-12-2023	schaal: 1:500	in 13 bladen , bladnr. 1
gecontroleerd	[redacted]	datum	16-12-2023	formaat: A0	projectnummer: 60750354
vrijgegeven	[redacted]	datum	16-12-2023	tekeningnummer:	60750354-303
status	Definitief	versie	3.0		

R:\vb_gx\Projecten\N315\N315_TR126_2020_Doetinchem_Ruurlo_3e_FASE\Ontwerp\Ontvangen\20231218_IGW_DO_6.0 DEF\vertransfer_n315-60750354-303-v3-0-dwfx_2023-12-16_23021\N315-60750354-303 v3.0\N315-60750354-303 v3.0.dwg

Algemeen (bestaand)

- verkeersbord
- wegwijzer
- boom
- lichtmast
- straatkolk/trottoirkolk
- inspectieput
- Telecom kast
- haltepaal
- beton verharding
- straatwerk
- asfalt verharding
- Eigendomsgrens provincie
- kadaster grens

Project (nieuwe situatie)

- kant verharding hoofdrijbaan
- kant verharding fietspad
- kant verharding voetpad
- betonbanden
- grondwerklijn
- plangrens
- talud grondwerk
- bestaande boom handhaven
- verwijderen boom
- Aanplant nieuwe boom
- Aankoopgrens

- Data KPN
- Data ROOI Fiber
- Water Vitens
- LS Provincie
- LS Liander
- KL Data Trent
- MS Liander
- Gas lage druk Liander
- Vrijverval riool gemeente

Orientatiemelding K&L (Aan deze tekening kunnen geen rechten worden ontleend)

Doetinchem

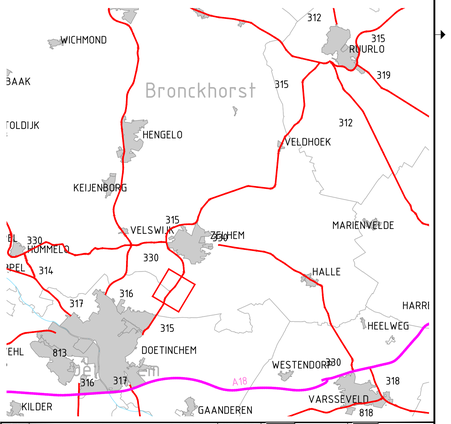

code	omschrijving	datum	getekend	gecontroleerd
3.0	Watergang 6,75 - 6,85 en 19,25, groenontwerp herzien	16-12-2023	[redacted]	[redacted]
2.3	Wijziging 3D model en inrit 14.00-14.10	25-08-2023	[redacted]	[redacted]
2.0	Eerste uitgave	03-03-2023	[redacted]	[redacted]
1.1	Aanpassing: opnemen plangrens DO	03-02-2023	[redacted]	[redacted]
1.0	Eerste uitgave	17-01-2023	[redacted]	[redacted]

provincie Gelderland

Afdeling Uitvoering Werken

Team
Ontwerp en Realisatie Werken

bureau uitbesteding: IGW

N315 Traject 126 (Doetinchem - Ruurlo)

Situatietekening maatregelen toekomstige aanplant

Definitief Ontwerp

km 5.90 - 22.90

besteknummer:

documenttype: Tekening

documentnummer: ----

getekend	[redacted]	datum	16-12-2023	schaal: 1:500	in 13 bladen , bladnr. 2
gecontroleerd	[redacted]	datum	16-12-2023	formaat: A0	projectnummer: 60750354
vrijgegeven	[redacted]	datum	16-12-2023	tekeningnummer:	60750354-303
status	Definitief	versie	3.0		

R:\wb_gx\Projecten\N315\N315_TR126_2020_Doetinchem_Ruurlo_3e_FASE\Ontwerp\Ontvangen\20231218_IGW_DO_6.0 DEF\vertransfer_n315-60750354-303-v3-0-dwfx_2023-12-16_23021\N315-60750354-303 v3.0\N315-60750354-303 v3.0.dwg

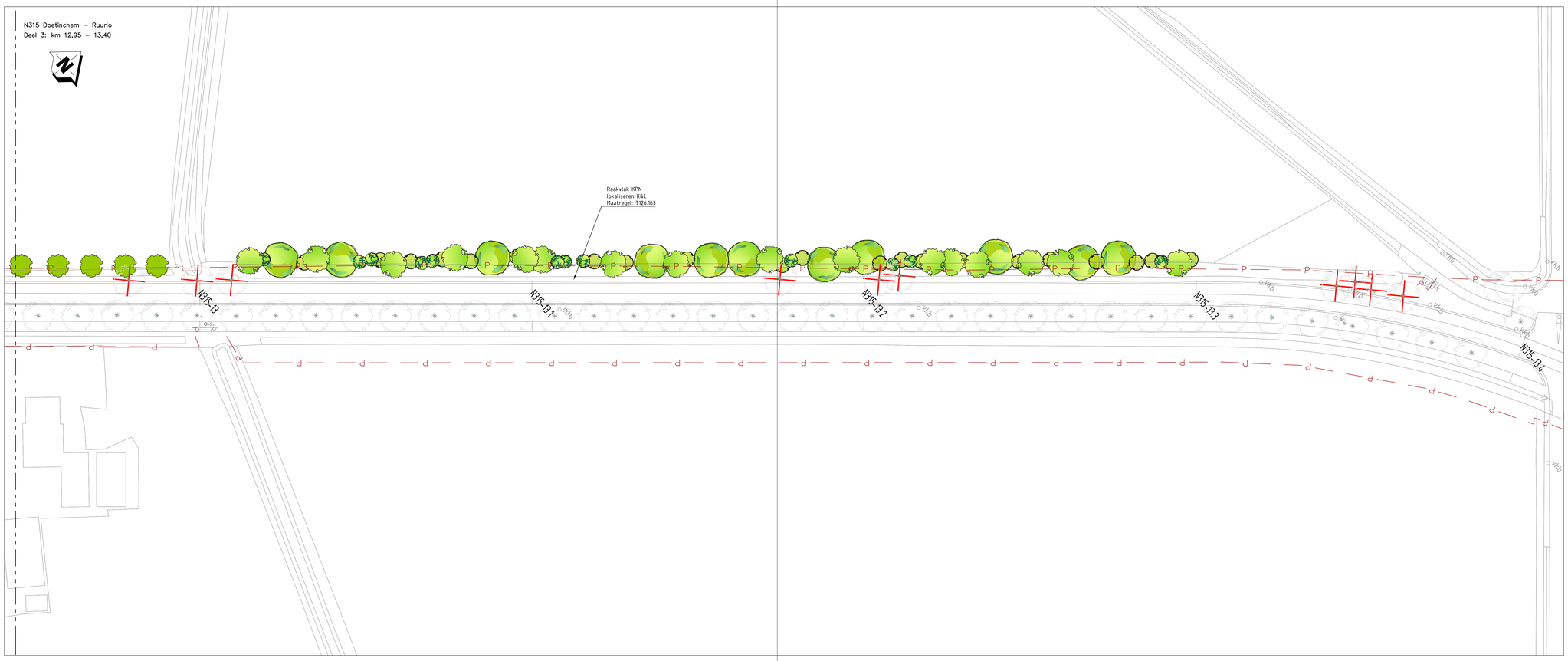

Wortelscherm

Wortelscherm

Wortelscherm

Algemeen (bestaand)

- verkeersbord
- wegwijzer
- boom
- lichtmast
- straatkolk/trottoirkolk
- inspectieput
- Telecom kast
- haltepaal
- beton verharding
- straatwerk
- asfalt verharding
- Eigendomsgrens provincie
- kadaster grens

Project (nieuwe situatie)

- kant verharding hoofdrijbaan
- kant verharding fietspad
- kant verharding voetpad
- betonbanden
- grondwerklijn
- plangrens
- talud grondwerk
- bestaande boom handhaven
- verwijderen boom
- Aanplant nieuwe boom
- Aankoopgrens

- Data KPN
- Data ROU Fiber
- Water Vitens
- LS Provincie
- LS Liander
- KL Data Trent
- MS Liander
- Gas lage druk Liander
- Vrijverval riool gemeente

Orientatiemelding K&L (Aan deze tekening kunnen geen rechten worden ontleend)

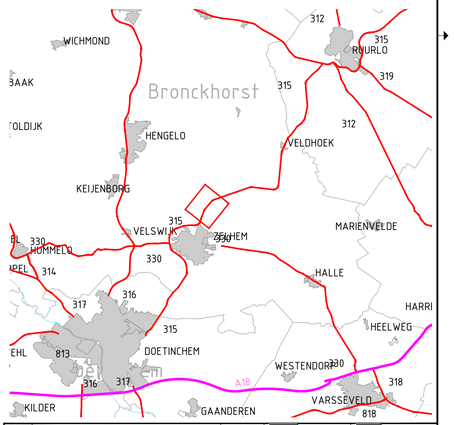

code	omschrijving	datum	getekend	gecontroleerd
3.0	Watergang 6,75 - 6,85 en 19,25, groenontwerp herzien	16-12-2023	[redacted]	[redacted]
2.3	Wijziging 3D model en inrit 14.00-14.10	25-08-2023	[redacted]	[redacted]
2.0	Eerste uitgave	03-03-2023	[redacted]	[redacted]
1.1	Aanpassing: opnemen plangrens DO	03-02-2023	[redacted]	[redacted]
1.0	Eerste uitgave	17-01-2023	[redacted]	[redacted]

provincie Gelderland

Afdeling Uitvoering Werken

Team
Ontwerp en Realisatie Werken

bureau uitbesteding: IGW

besteknummer:

N315 Traject 126 (Doetinchem - Ruurlo)

Situatietekening maatregelen toekomstige aanplant

Definitief Ontwerp

km 5.90 - 22.90

documenttype: Tekening

documentnummer: ----

getekend	[redacted]	datum	16-12-2023	schaal: 1:500	in 13 bladen , bladnr. 3
gecontroleerd	[redacted]	datum	16-12-2023	formaat: A0	projectnummer: 60750354
vrijgegeven	[redacted]	datum	16-12-2023	tekeningnummer:	60750354-303
status	Definitief	versie	3.0		

R:\vb_gx\Projecten\N315\N315_TR126_2020_Doetinchem_Ruurlo_3e__FASE\Ontwerp\Ontvangen\20231218_IGW_DO_6.0 DEF\vertransfer_n315-60750354-303-v3-0-dwfx_2023-12-16_2302\N315-60750354-303 v3.0\N315-60750354-303 v3.0.dwg

N315 Doetinchem – Ruurlo
Deel 4: km 13,40 – 13.85

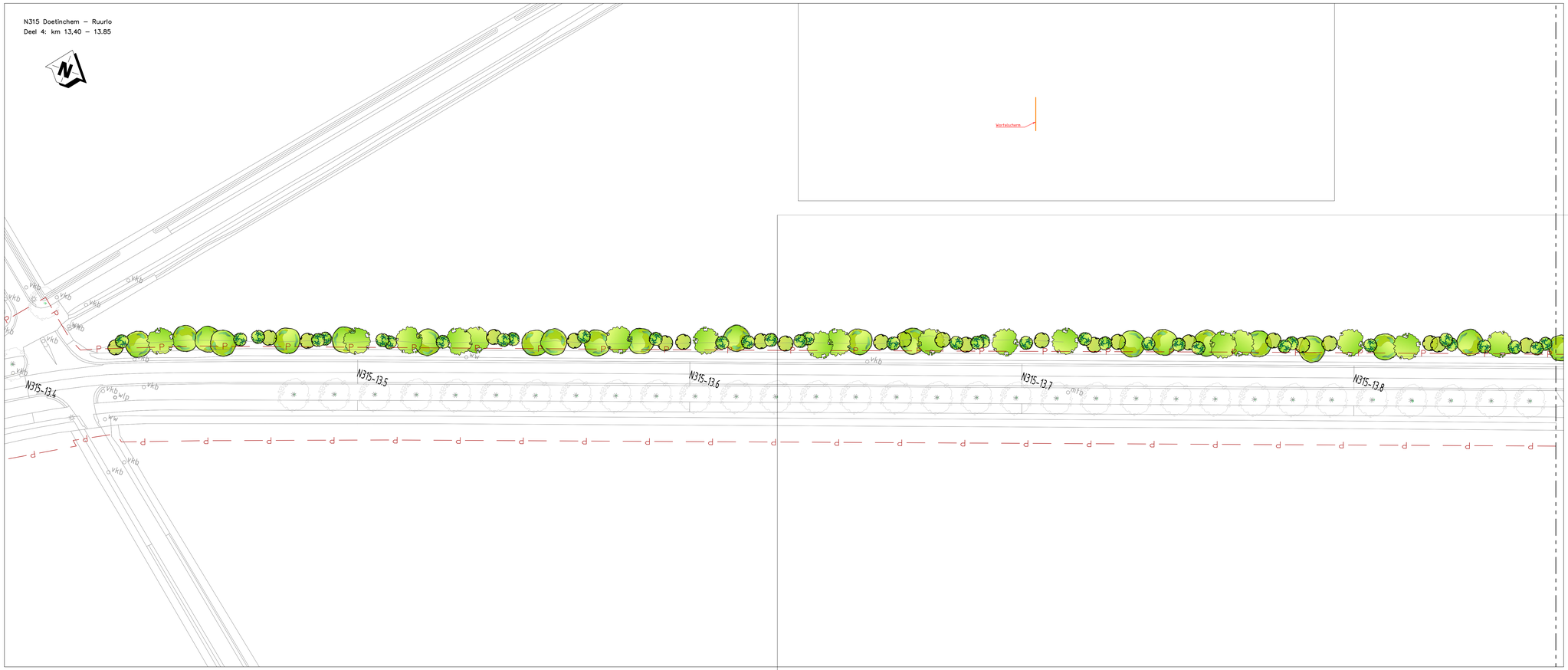

Algemeen (bestaand)

- verkeersbord
- wegwijzer
- boom
- lichtmast
- straatkolk/trottoirkolk
- inspectieput
- Telecom kast
- haltepaal
- beton verharding
- straatwerk
- asfalt verharding
- Eigendomsgrens provincie
- kadaster grens

Project (nieuwe situatie)

- kant verharding hoofdrijbaan
- kant verharding fietspad
- kant verharding voetpad
- betonbanden
- grondwerklijn
- plangrens
- talud grondwerk
- bestaande boom handhaven
- verwijderen boom
- Aanplant nieuwe boom
- Aankoopgrens

- Data KPN
- Data IBOU Fiber
- Water Vitens
- LS Provincie
- LS Liander
- KL Data Trent
- MS Liander
- Gas lage druk Liander
- Vrijverval riool gemeente

Orientatiemelding K&L (Aan deze tekening kunnen geen rechten worden ontleend)

N315 Doetinchem – Ruurlo
Deel 4: km 13,85 –14,10

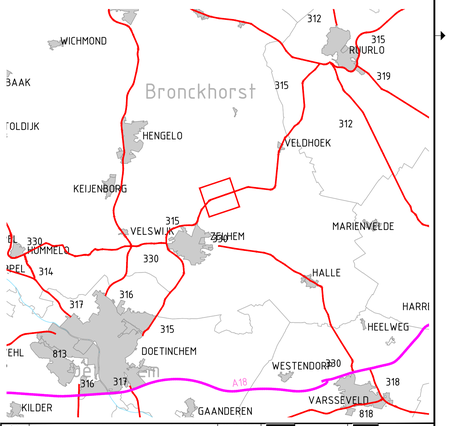

code	omschrijving	datum	getekend	gecontroleerd
3.0	Watergang 6,75 - 6,85 en 19,25, groenontwerp herzien	16-12-2023	[redacted]	[redacted]
2.3	Wijziging 3D model en inrit 14.00-14.10	25-08-2023	[redacted]	[redacted]
2.0	Eerste uitgave	03-03-2023	[redacted]	[redacted]
1.1	Aanpassing: opnemen plangrens DO	03-02-2023	[redacted]	[redacted]
1.0	Eerste uitgave	17-01-2023	[redacted]	[redacted]

provincie Gelderland
Afdeling Uitvoering Werken
Team Ontwerp en Realisatie Werken

bureau uitbesteding: IGW

N315 Traject 126 (Doetinchem - Ruurlo)
Situatietekening maatregelen toekomstige aanplant
Definitief Ontwerp

km 5.90 - 22.90

besteknummer:
documenttype: Tekening
documentnummer: ----

getekend	[redacted]	datum	16-12-2023	schaal: 1:500	in 13 bladen , bladnr. 4
gecontroleerd	[redacted]	datum	16-12-2023	formaat: A0	projectnummer: 60750354
vrijgegeven	[redacted]	datum	16-12-2023	tekeningnummer:	60750354-303
status	Definitief	versie	3.0		

R:\vb_gx\Projecten\N315\N315_TR126_2020_Doetinchem_Ruurlo_3e_FASE\Ontwerp\Ontvangen\20231218_IGW_DO_6.0 DEF\vertransfer_n315-60750354-303-v3-0-dwfx_2023-12-16_23021\N315-60750354-303 v3.0\N315-60750354-303 v3.0.dwg

N315 Doetinchem – Ruurlo
Deel 5: km 14,40 – 14.70

Algemeen (bestaand)

- verkeersbord
- wegwijzer
- boom
- lichtmast
- straatkolk/trottoirkolk
- inspectieput
- Telecom kast
- haltepaal
- beton verharding
- straatwerk
- asfalt verharding
- Eigendomsgrens provincie
- kadaster grens

Project (nieuwe situatie)

- kant verharding hoofdrijbaan
- kant verharding fietspad
- kant verharding voetpad
- betonbanden
- grondwerklijn
- plangrens
- talud grondwerk
- bestaande boom handhaven
- verwijderen boom
- Aanplant nieuwe boom
- Aankoopgrens

- Data KPN
- Data IBGU Fiber
- Water Vitens
- LS Provincie
- LS Liander
- KL Data Trent
- MS Liander
- Gas lage druk Liander
- Vrijverval riool gemeente

Orientatiemelding K&L (Aan deze tekening kunnen geen rechten worden ontleend)

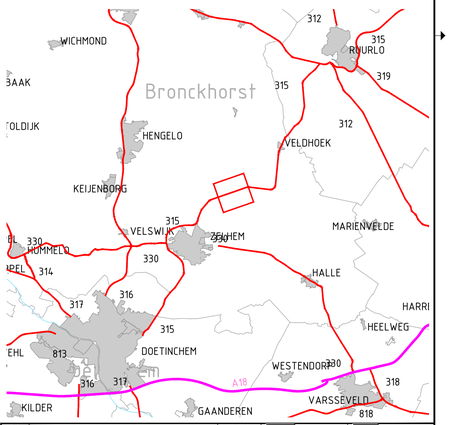

code	omschrijving	datum	getekend	gecontroleerd
3.0	Watergang 6,75 - 6,85 en 19,25, groenontwerp herzien	16-12-2023	[redacted]	[redacted]
2.3	Wijziging 3D model en inrit 14.00-14.10	25-08-2023	[redacted]	[redacted]
2.0	Eerste uitgave	03-03-2023	[redacted]	[redacted]
1.1	Aanpassing: opnemen plangrens DO	03-02-2023	[redacted]	[redacted]
1.0	Eerste uitgave	17-01-2023	[redacted]	[redacted]

provincie Gelderland

Afdeling Uitvoering Werken

Team
Ontwerp en Realisatie Werken

bureau uitbesteding: IGW

N315 Traject 126 (Doetinchem - Ruurlo)
Situatietekening maatregelen toekomstige aanplant
Definitief Ontwerp

km 5.90 - 22.90

besteknummer:

documenttype: Tekening

documentnummer: ----

getekend	[redacted]	datum	16-12-2023	schaal: 1:500	in 13 bladen , bladnr. 5
gecontroleerd	[redacted]	datum	16-12-2023	formaat: A0	projectnummer: 60750354
vrijgegeven	[redacted]	datum	16-12-2023	tekeningnummer:	60750354-303
status	Definitief	versie	3.0		

R:\vb_gx\Projecten\N315\N315_TR126_2020_Doetinchem_Ruurlo_3e_FASE\Ontwerp\Ontvangen\20231218_IGW_DO_6.0 DEF\wetransfer_n315-60750354-303-v3-0-dwfx_2023-12-16_2302\N315-60750354-303 v3.0\N315-60750354-303 v3.0.dwg

Algemeen (bestaand)

- verkeersbord
- wegwijzer
- boom
- lichtmast
- straatkolk/trottoirkolk
- inspectieput
- Telecom kast
- haltepaal
- beton verharding
- straatwerk
- asfalt verharding
- Eigendomsgrens provincie
- kadaster grens

Project (nieuwe situatie)

- kant verharding hoofdrijbaan
- kant verharding fietspad
- kant verharding voetpad
- betonbanden
- grondwerklijn
- plangrens
- talud grondwerk
- bestaande boom handhaven
- verwijderen boom
- Aanplant nieuwe boom
- Aankoopgrens

- Data KPN
- Data IBOU Fiber
- Water Vitens
- LS Provincie
- LS Liander
- KL Data Trent
- MS Liander
- Gas lage druk Liander
- Vrijverval riool gemeente

Orientatiemelding K&L (Aan deze tekening kunnen geen rechten worden ontleend)

Wijnkelschens

Wijnkelschens

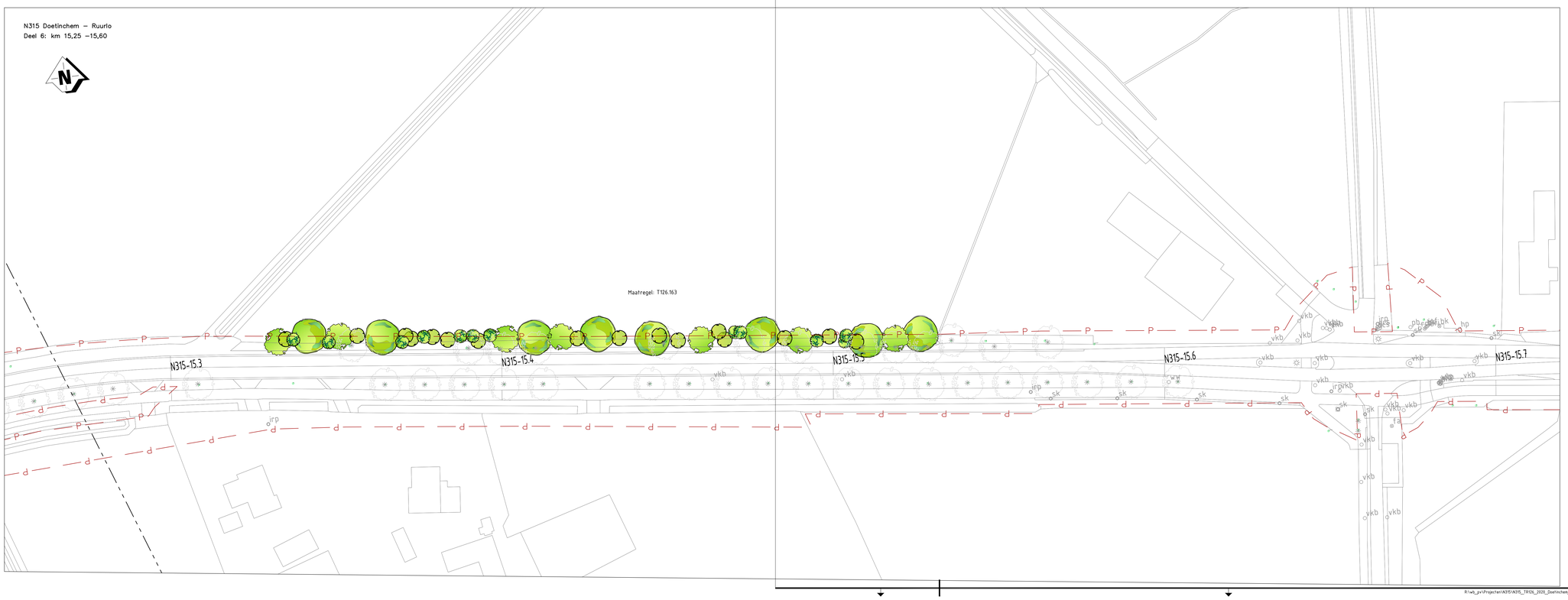

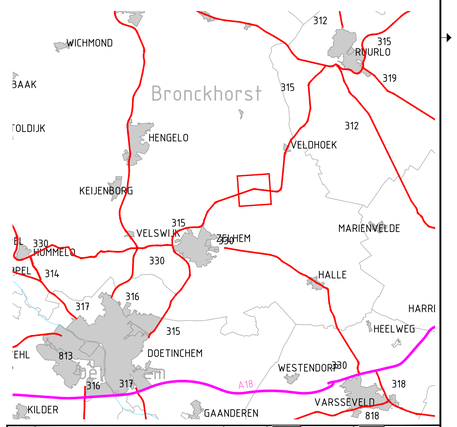

code	omschrijving	datum	getekend	gecontroleerd
3.0	Watergang 6,75 - 6,85 en 19,25, groenontwerp herzien	16-12-2023		
2.3	Wijziging 3D model en inrit 14.00-14.10	25-08-2023		
2.0	Eerste uitgave	03-03-2023		
1.1	Aanpassing opnemen plangrens DO	03-02-2023		
1.0	Eerste uitgave	17-01-2023		

provincie Gelderland

Afdeling Uitvoering Werken

Team Ontwerp en Realisatie Werken

bureau uitbesteding: IGW

N315 Traject 126 (Doetinchem - Ruurlo)

Situatietekening maatregelen toekomstige aanplant

Definitief Ontwerp

km 5.90 - 22.90

besteknummer:

documenttype: Tekening

documentnummer: ----

getekend		datum	16-12-2023	schaal: 1:500	in 13 bladen , bladnr. 6
gecontroleerd		datum	16-12-2023	formaat: A0	projectnummer: 60750354
vrijgegeven		datum	16-12-2023	tekeningnummer:	60750354-303
status	Definitief	versie	3.0		

R:\ab_gr\Projecten\N315\N315_TR126_2020_Doetinchem_Ruurlo_3e_FASE\Uitwerp\Ontvangen\20231218_IGW_DO_6.0 DEF\wetransfer_n315-60750354-303-v3-0-dwfx_2023-12-18_2302\N315-60750354-303 v3.0\N315-60750354-303 v3.0.dwg

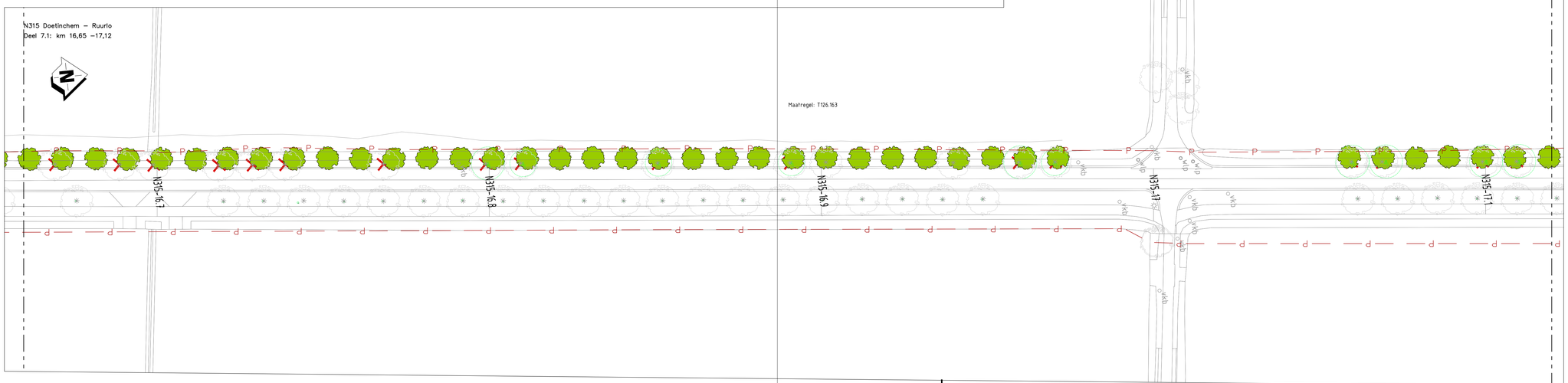

Exacte locatie wortelscherm bepalen t.b.v. aanplant boken en verlegging Vitens waterleiding

Algemeen (bestaand)

- verkeersbord
- wegwijzer
- boom
- lichtmast
- straatkolk/trottoirkolk
- inspectieput
- Telecom kast
- haltepaal
- beton verharding
- straatwerk
- asfalt verharding
- Eigendomsgrens provincie
- kadaster grens

Project (nieuwe situatie)

- kant verharding hoofdrijbaan
- kant verharding fietspad
- kant verharding voetpad
- betonbanden
- grondwerklijn
- plangrens
- talud grondwerk
- bestaande boom handhaven
- verwijderen boom
- Aanplant nieuwe boom
- Aankoopgrens

- Data KPN
- Data IBOU Fiber
- Water Vitens
- LS Provincie
- LS Liander
- KL Data Trent
- MS Liander
- Gas lage druk Liander
- Vrijverval riool gemeente

Orientatiemelding K&L (Aan deze tekening kunnen geen rechten worden ontleend)

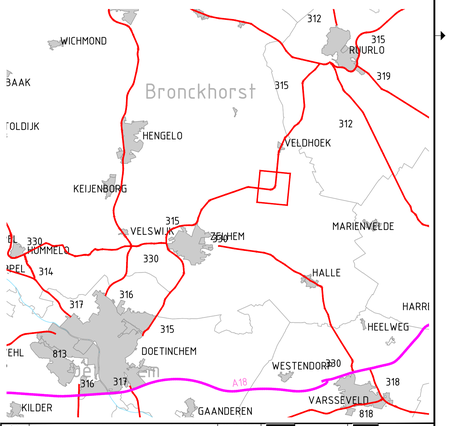

code	omschrijving	datum	getekend	gecontroleerd
3.0	Watergang 6,75 - 6,85 en 19,25, groenontwerp herzien	16-12-2023	[redacted]	[redacted]
2.3	Wijziging 3D model en inrit 14.00-14.10	25-08-2023	[redacted]	[redacted]
2.0	Eerste uitgave	03-03-2023	[redacted]	[redacted]
1.1	Aanpassing opnemen plangrens DO	03-02-2023	[redacted]	[redacted]
1.0	Eerste uitgave	17-01-2023	[redacted]	[redacted]

provincie Gelderland

Afdeling Uitvoering Werken

Team
Ontwerp en Realisatie Werken

bureau uitbesteding: IGW

besteknummer:

N315 Traject 126 (Doetinchem – Ruurlo)

Situatietekening maatregelen toekomstige aanplant
Definitief Ontwerp (variant km 16.30-18.00)

km 5.90 - 22.90

documenttype: Tekening
documentnummer: ----

getekend	[redacted]	datum	16-12-2023	schaal: 1:500	in 2 bladen , bladnr. 1
gecontroleerd	[redacted]	datum	16-12-2023	formaat: A0	projectnummer: 60750354
vrijgegeven	[redacted]	datum	16-12-2023	tekeningnummer:	60750354-303
status	Definitief	versie	3.0		

R:\vb_gx\Projecten\N315\N315_TR126_2020_Doetinchem_Ruurlo_2e__FASE\Ontwerp\Ontvangen\20231218_IGW_DO_6.0 DEF\wetransfer_n315-60750354-303-v3-0-dwfx_2023-12-18_23021\N315-60750354-303 v3 0\N315-60750354-303 v3.0.dwg





Algemeen (bestaand)

- verkeersbord
- wegwijzer
- boom
- lichtmast
- straatkolk/trottoirkolk
- inspectieput
- Telecom kast
- haltepaal
- beton verharding
- straatwerk
- asfalt verharding
- Eigendomsgrens provincie
- kadaster grens

Project (nieuwe situatie)

- kant verharding hoofdrijbaan
- kant verharding fietspad
- kant verharding voetpad
- betonbanden
- grondwerklijn
- plangrens
- talud grondwerk
- bestaande boom handhaven
- verwijderen boom
- Aanplant nieuwe boom
- Aankoopgrens

- Data KPN
- Data IBOU Fiber
- Water Vitens
- LS Provincie
- LS Liander
- KL Data Trent
- MS Liander
- Gas lage druk Liander
- Vrijverval riool gemeente

Orientatiemelding K&L (Aan deze tekening kunnen geen rechten worden ontleend)

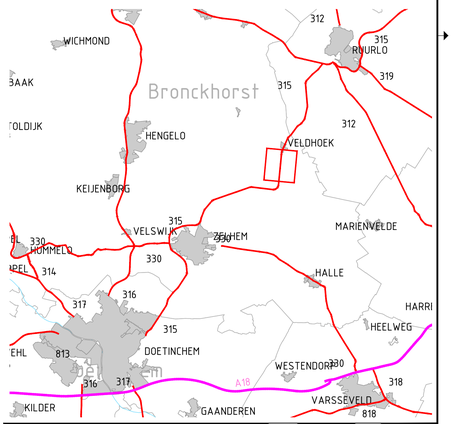

code	omschrijving	datum	getekend	gecontroleerd
3.0	Watergang 6,75 - 6,85 en 19,25, groenontwerp herzien	16-12-2023	[redacted]	[redacted]
2.3	Wijziging 3D model en inrit 14.00-14.10	25-08-2023	[redacted]	[redacted]
2.0	Eerste uitgave	03-03-2023	[redacted]	[redacted]
1.1	Aanpassing: opnemen plangrens DO	03-02-2023	[redacted]	[redacted]
1.0	Eerste uitgave	17-01-2023	[redacted]	[redacted]

provincie Gelderland

Afdeling Uitvoering Werken

Team Ontwerp en Realisatie Werken

bureau uitbesteding: IGW

N315 Traject 126 (Doetinchem - Ruurlo)

Situatietekening maatregelen toekomstige aanplant

Definitief Ontwerp (variant km 16.30-18.00)

km 5.90 - 22.90

besteknummer:

documenttype: Tekening

documentnummer: ----

getekend	[redacted]	datum	16-12-2023	schaal: 1:500	in 2 bladen , bladnr. 2
gecontroleerd	[redacted]	datum	16-12-2023	formaat: A0	projectnummer: 60750354
vrijgegeven	[redacted]	datum	16-12-2023	tekeningnummer:	60750354-303
status	Definitief	versie	3.0		

R:\vb_prj\Projecten\N315\N315_TR126_2020_Doetinchem_Ruurlo_2e__FASE\Ontwerp\Ontvangen\20231218_IGW_DO_6.0 DEF\vertransfer_n315-60750354-303-v3-0.dwfx_2023-12-16_23021\N315-60750354-303 v3.0\N315-60750354-303 v3.0.dwg

N315 Doetinchem – Ruurlo
Deel 8: km 18,40 – 18.80

Algemeen (bestaand)

- verkeersbord
- wegwijzer
- boom
- lichtmast
- straatkolk/trottoirkolk
- inspectieput
- Telecom kast
- haltepaal
- beton verharding
- straatwerk
- asfalt verharding
- Eigendomsgrens provincie
- kadaster grens

Project (nieuwe situatie)

- kant verharding hoofdrijbaan
- kant verharding fietspad
- kant verharding voetpad
- betonbanden
- grondwerklijn
- plangrens
- talud grondwerk
- bestaande boom handhaven
- verwijderen boom
- Aanplant nieuwe boom
- Aankoopgrens

- Data KPN
- Data IBOU Fiber
- Water Vitens
- LS Provincie
- LS Liander
- KL Data Trent
- MS Liander
- Gas lage druk Liander
- Vrijverval riool gemeente

Orientatiemelding K&L (Aan deze tekening kunnen geen rechten worden ontleend)

Wijtelschem

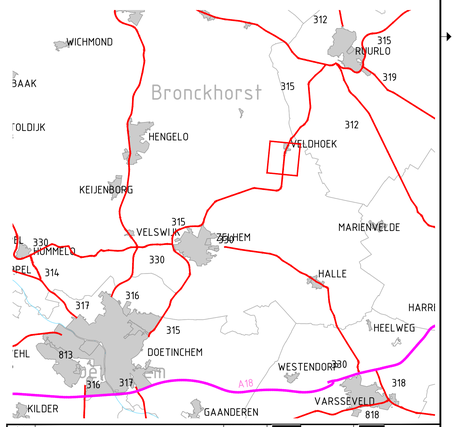

code	omschrijving	datum	getekend	gecontroleerd
3.0	Watergang 6,75 - 6,85 en 19,25, groenontwerp herzien	16-12-2023	[redacted]	[redacted]
2.3	Wijziging 3D model en inrit 14.00-14.10	25-08-2023	[redacted]	[redacted]
2.0	Eerste uitgave	03-03-2023	[redacted]	[redacted]
1.1	Aanpassing opnemen plangrens DO	03-02-2023	[redacted]	[redacted]
1.0	Eerste uitgave	17-01-2023	[redacted]	[redacted]

provincie Gelderland

Afdeling Uitvoering Werken

Team
Ontwerp en Realisatie Werken

bureau uitbesteding: IGW

besteknummer:

N315 Traject 126 (Doetinchem – Ruurlo)

Situatietekening maatregelen toekomstige aanplant
Definitief Ontwerp

km 5.90 - 22.90

documenttype: Tekening
documentnummer: ----

getekend	[redacted]	datum	16-12-2023	schaal: 1:500	in 13 bladen , bladnr. 9
gecontroleerd	[redacted]	datum	16-12-2023	formaat: A0	projectnummer: 60750354
vrijgegeven	[redacted]	datum	16-12-2023	tekeningnummer:	60750354-303
status	Definitief	versie	3.0		

R:\ab_gx\Projecten\N315\N315_TR126_2020_Doetinchem_Ruurlo_3e_FASE\Uitvoerp\Ontvangen\20231218_IGW_DO_6.0 DEF\wetransfer_n315-60750354-303-v3-0-dwfx_2023-12-16_23021\N315-60750354-303 v3.0\N315-60750354-303 v3.0.dwg

N315 Doetinchem – Ruurlo
Deel 9: km 18,90 – 19.30

Algemeen (bestaand)

- verkeersbord
- wegwijzer
- boom
- lichtmast
- straatkolk/trottoirkolk
- inspectieput
- Telecom kast
- haltepaal
- beton verharding
- straatwerk
- asfalt verharding
- Eigendomsgrens provincie
- kadaster grens

Project (nieuwe situatie)

- kant verharding hoofdrijbaan
- kant verharding fietspad
- kant verharding voetpad
- betonbanden
- grondwerklijn
- plangrens
- talud grondwerk
- bestaande boom handhaven
- verwijderen boom
- Aanplant nieuwe boom
- Aankoopgrens

- Data KPN
- Data IBOU Fiber
- Water Vitens
- LS Provincie
- LS Liander
- KL Data Trent
- MS Liander
- Gas lage druk Liander
- Vrijverval riool gemeente

Orientatiemelding K&L (Aan deze tekening kunnen geen rechten worden ontleend)

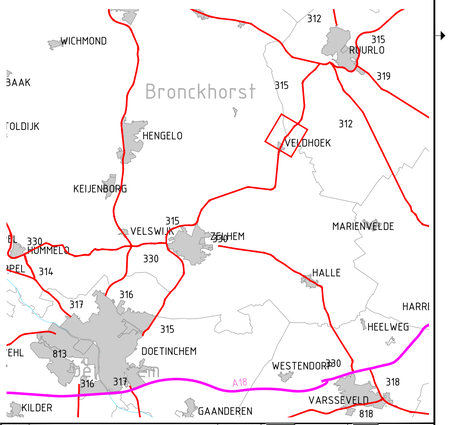

code	omschrijving	datum	getekend	gecontroleerd
3.0	Watergang 6,75 - 6,85 en 19,25, groenontwerp herzien	16-12-2023	[redacted]	[redacted]
2.3	Wijziging 3D model en inrit 14.00-14.10	25-08-2023	[redacted]	[redacted]
2.0	Eerste uitgave	03-03-2023	[redacted]	[redacted]
1.1	Aanpassing: opnemen plangrens DO	03-02-2023	[redacted]	[redacted]
1.0	Eerste uitgave	17-01-2023	[redacted]	[redacted]

provincie Gelderland

Afdeling Uitvoering Werken

Team
Ontwerp en Realisatie Werken

bureau uitbesteding: IGW

N315 Traject 126 (Doetinchem - Ruurlo)

Situatietekening maatregelen toekomstige aanplant
Definitief Ontwerp

km 5.90 - 22.90

besteknummer:

documenttype: Tekening

documentnummer: ----

getekend	[redacted]	datum	16-12-2023	schaal: 1:500	in 13 bladen , bladnr. 10
gecontroleerd	[redacted]	datum	16-12-2023	formaat: A0	projectnummer: 60750354
vrijgegeven	[redacted]	datum	16-12-2023	tekeningnummer:	60750354-303
status	Definitief	versie	3.0		

R:\vb_gx\Projecten\N315\N315_TR126_2020_Doetinchem_Ruurlo_3e_ FASE\Ontwerp\Ontvangen\20231218_IGW_DO_6.0 DEF\vertransfer_e395-60750354-303-v3-0-dwfx_2023-12-16_23021\N315-60750354-303 v3.0\N315-60750354-303 v3.0.dwg

N315 Doetinchem – Ruurlo
Deel 10: km 19,35 – 19,80

Algemeen (bestaand)

- verkeersbord
- wegwijzer
- boom
- lichtmast
- straatkolk/trottoirkolk
- inspectieput
- Telecom kast
- haltepaal
- beton verharding
- straatwerk
- asfalt verharding
- Eigendomsgrens provincie
- kadaster grens

Project (nieuwe situatie)

- kant verharding hoofdrijbaan
- kant verharding fietspad
- kant verharding voetpad
- betonbanden
- grondwerklijn
- plangrens
- talud grondwerk
- bestaande boom handhaven
- verwijderen boom
- Aanplant nieuwe boom
- Aankoopgrens

- Data KPN
- Data (ROU) Fiber
- Water Vitens
- LS Provincie
- LS Liander
- KL Data Trent
- MS Liander
- Gas lage druk Liander
- Vrijverval riool gemeente

Orientatiemelding K&L (Aan deze tekening kunnen geen rechten worden ontleend)

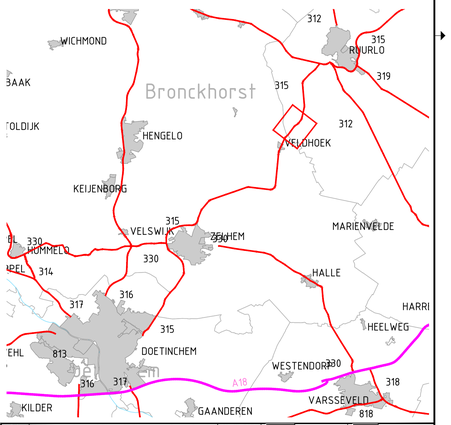

code	omschrijving	datum	getekend	gecontroleerd
3.0	Watergang 6,75 - 6,85 en 19,25, groenontwerp herzien	16-12-2023	[redacted]	[redacted]
2.3	Wijziging 3D model en inrit 14.00-14.10	25-08-2023	[redacted]	[redacted]
2.0	Eerste uitgave	03-03-2023	[redacted]	[redacted]
1.1	Aanpassing: opnemen plangrens DO	03-02-2023	[redacted]	[redacted]
1.0	Eerste uitgave	17-01-2023	[redacted]	[redacted]

provincie Gelderland
Afdeling Uitvoering Werken
Team Ontwerp en Realisatie Werken

bureau uitbesteding: IGW

N315 Traject 126 (Doetinchem - Ruurlo)
Situatietekening maatregelen toekomstige aanplant
Definitief Ontwerp

km 5.90 - 22.90

besteknummer:
documenttype: Tekening
documentnummer: ----

getekend	[redacted]	datum	16-12-2023	schaal: 1:500	in 13 bladen , bladnr. 11
gecontroleerd	[redacted]	datum	16-12-2023	formaat: A0	projectnummer: 60750354
vrijgegeven	[redacted]	datum	16-12-2023	tekeningnummer:	60750354-303
status	Definitief	versie	3.0		

R:\vb_gx\Projecten\N315\N315_TR126_2020_Doetinchem_Ruurlo_3e_ FASE\Ontwerp\Ontvangen\20231218_IGW_DO_6.0 DEF\vertransfer_o395-60750354-303-v3-0-dwfx_2023-12-16_230214\N315-60750354-303 v3.0\N315-60750354-303 v3.0.dwg

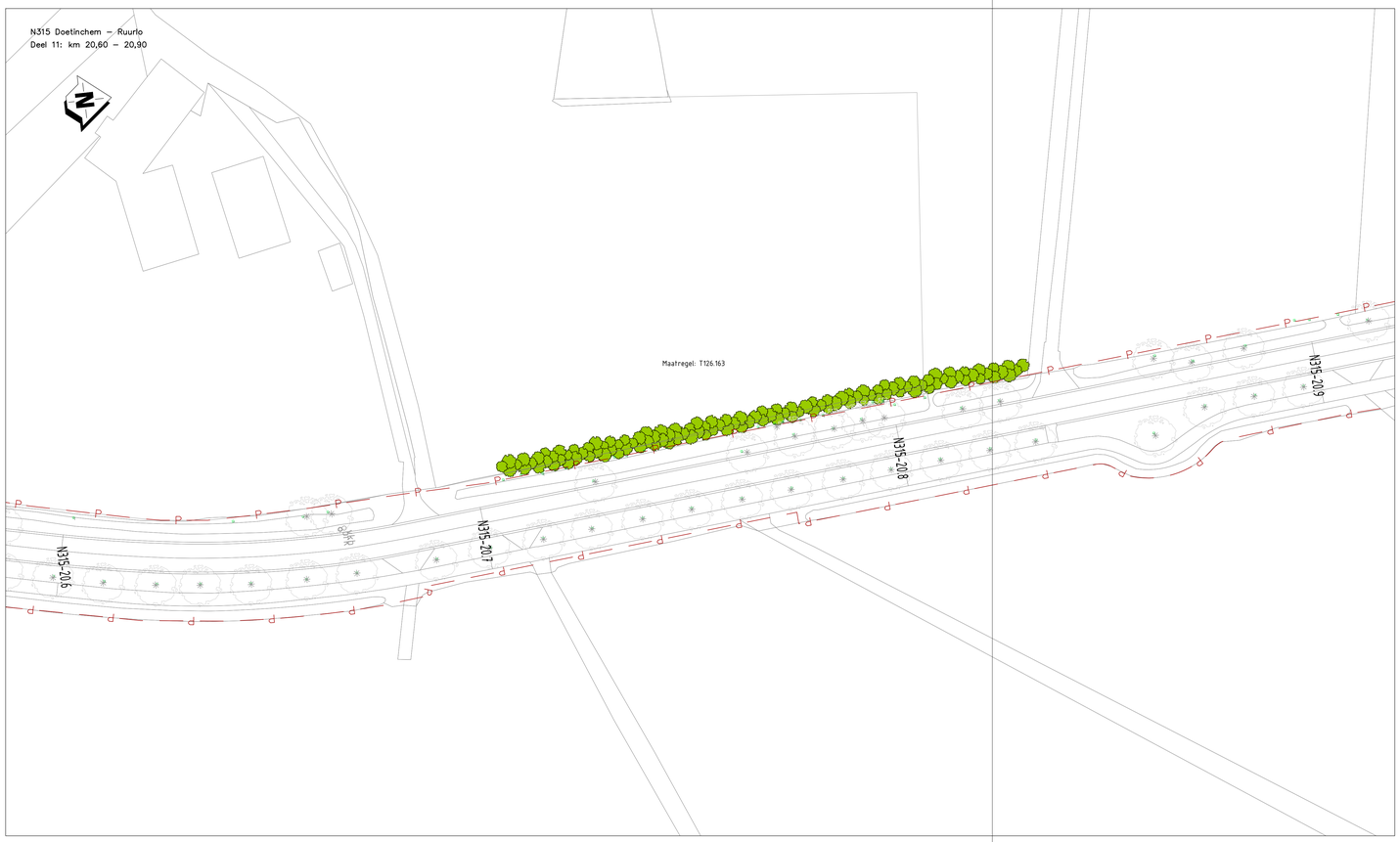

Kortste schere

Algemeen (bestaand)

- verkeersbord
- wegwijzer
- boom
- lichtmast
- straatkolk/trottoirkolk
- inspectieput
- Telecom kast
- haltepaal
- beton verharding
- straatwerk
- asfalt verharding
- Eigendomsgrens provincie
- kadaster grens

Project (nieuwe situatie)

- kant verharding hoofdrijbaan
- kant verharding fietspad
- kant verharding voetpad
- betonbanden
- grondwerklijn
- plangrens
- talud grondwerk
- bestaande boom handhaven
- verwijderen boom
- Aanplant nieuwe boom
- Aankoopgrens

- Data KPN
- Data ROOI Fiber
- Water Vitens
- LS Provincie
- LS Liander
- KL Data Trent
- MS Liander
- Gas lage druk Liander
- Vrijverval riool gemeente

Orientatiemelding K&L (Aan deze tekening kunnen geen rechten worden ontleend)

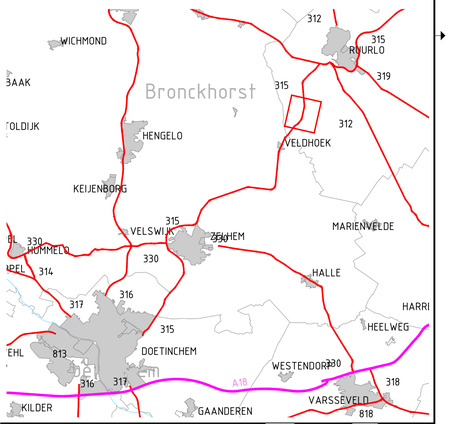

code	omschrijving	datum	getekend	gecontroleerd
3.0	Watergang 6,75 - 6,85 en 19,25, groenontwerp herzien	16-12-2023	[redacted]	[redacted]
2.3	Wijziging 3D model en inrit 14.00-14.10	25-08-2023	[redacted]	[redacted]
2.0	Eerste uitgave	03-03-2023	[redacted]	[redacted]
1.1	Aanpassing: opnemen plangrens DO	03-02-2023	[redacted]	[redacted]
1.0	Eerste uitgave	17-01-2023	[redacted]	[redacted]

provincie Gelderland

Afdeling Uitvoering Werken

Team Ontwerp en Realisatie Werken

bureau uitbesteding: IGW

N315 Traject 126 (Doetinchem - Ruurlo)

Situatietekening maatregelen toekomstige aanplant

Definitief Ontwerp

km 5.90 - 22.90

besteknummer:

documenttype: Tekening

documentnummer: ----

getekend	[redacted]	datum	16-12-2023	schaal: 1:500	in 13 bladen , bladnr. 12
gecontroleerd	[redacted]	datum	16-12-2023	formaat: A0	projectnummer: 60750354
vrijgegeven	[redacted]	datum	16-12-2023	tekeningnummer:	60750354-303
status	Definitief	versie	3.0		

R:\wb_gx\Projecten\N315\N315_TR126_2020_Doetinchem_Ruurlo_3e_FASE\Ontwerp\Ontvangen\20231218_IGW_DO_6.0 DEF\vertransfer_o395-60750354-303-v3-0-dwfx_2023-12-16_2302\N315-60750354-303 v3.0\N315-60750354-303 v3.0.dwg

N315 Doetinchem – Ruurlo
Deel 12: km 21,60 – 22.00

Algemeen (bestaand)

- verkeersbord
- wegwijzer
- boom
- lichtmast
- straatkolk/trottoirkolk
- inspectieput
- Telecom kast
- haltepaal
- beton verharding
- straatwerk
- asfalt verharding
- Eigendomsgrens provincie
- kadaster grens

Project (nieuwe situatie)

- kant verharding hoofdrijbaan
- kant verharding fietspad
- kant verharding voetpad
- betonbanden
- grondwerklijn
- plangrens
- talud grondwerk
- bestaande boom handhaven
- verwijderen boom
- Aanplant nieuwe boom
- Aankoopgrens

- Data KPN
- Data IBGU Fiber
- Water Vitens
- LS Provincie
- LS Liander
- KL Data Trent
- MS Liander
- Gas lage druk Liander
- Vrijverval riool gemeente

Orientatiemelding K&L (Aan deze tekening kunnen geen rechten worden ontleend)

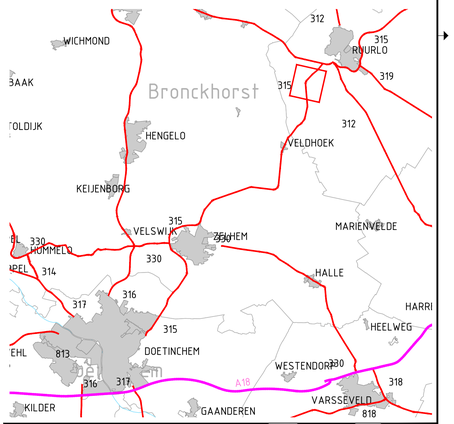

code	omschrijving	datum	getekend	gecontroleerd
3.0	Watergang 6,75 - 6,85 en 19,25, groenontwerp herzien	16-12-2023	[redacted]	[redacted]
2.3	Wijziging 3D model en inrit 14.00-14.10	25-08-2023	[redacted]	[redacted]
2.0	Eerste uitgave	03-03-2023	[redacted]	[redacted]
1.1	Aanpassing: opnemen plangrens DO	03-02-2023	[redacted]	[redacted]
1.0	Eerste uitgave	17-01-2023	[redacted]	[redacted]

provincie Gelderland
Afdeling Uitvoering Werken
Team Ontwerp en Realisatie Werken

bureau uitbesteding: IGW

N315 Traject 126 (Doetinchem - Ruurlo)
Situatietekening maatregelen toekomstige aanplant
Definitief Ontwerp
km 5.90 - 22.90

besteknummer:
documenttype: Tekening
documentnummer: ----

getekend	[redacted]	datum	16-12-2023	schaal: 1:500	in 13 bladen , bladnr. 13
gecontroleerd	[redacted]	datum	16-12-2023	formaat: A0	projectnummer: 60750354
vrijgegeven	[redacted]	datum	16-12-2023	tekeningnummer:	60750354-303
status	Definitief	versie	3.0		

R:\vb_prj\Projecten\N315\N315_TR126_2020_Doetinchem_Ruurlo_2e__FASE\Ontwerp\Ontvangen\20231216_IGW_DO_6.0 DEF\verfransfer_n315-60750354-303-v3-0-dwfx_2023-12-16_2302\N315-60750354-303 v3.0\N315-60750354-303 v3.0.dwg