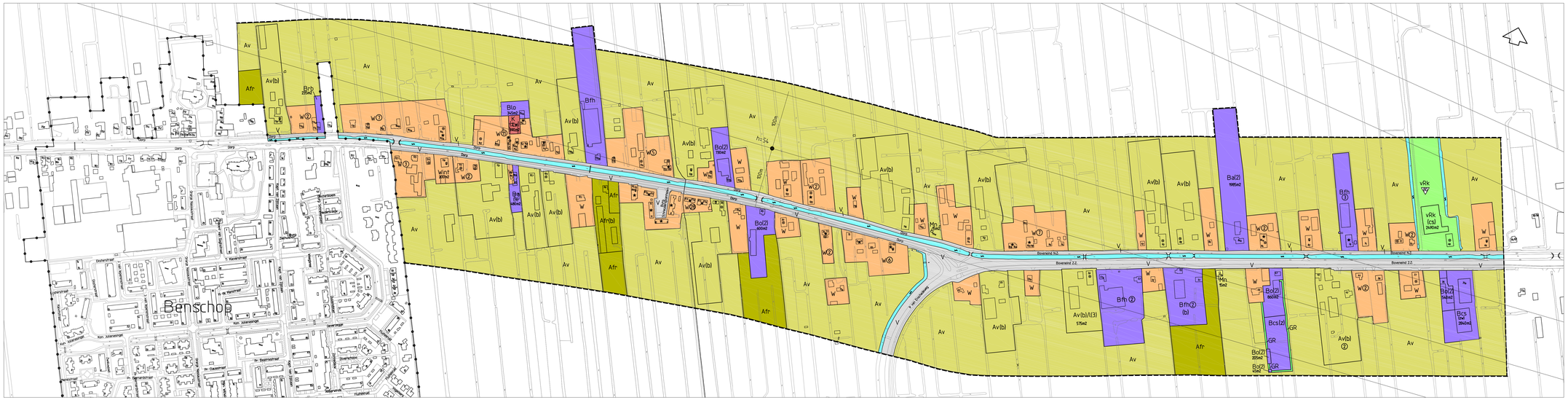

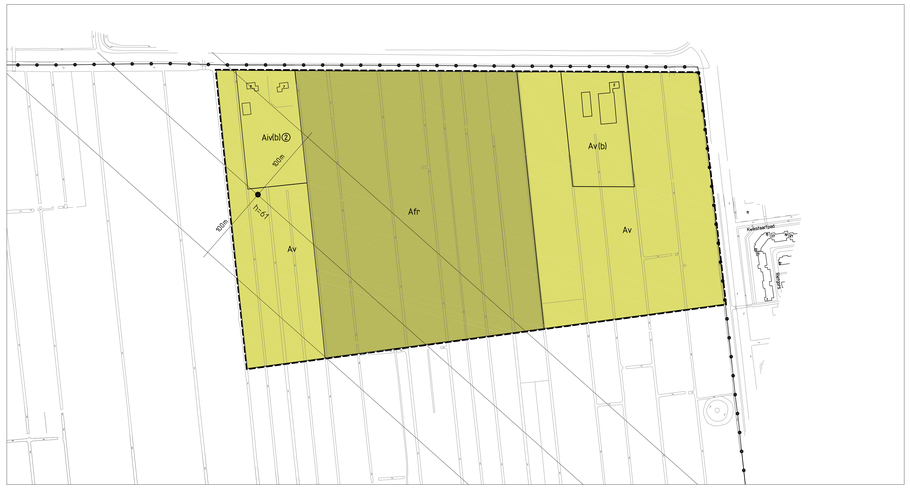

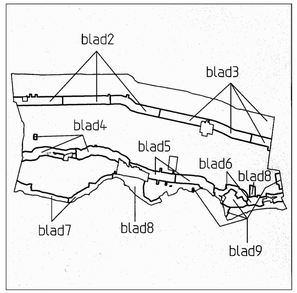

OVERZICHT KAARTBLADEN

gemeente	LOPIK			zie detail
bestemmingsplan	Landelijk Gebied	gedeelte Benedeneind N.Z./Z.Z. Dorp en Bovenend N.Z./Z.Z.		noord(pij)
code gem. 236	kaartbl. nr. 3	aant. bl. 11	schaal 1: 2500	form. 1930x810
plannummer	datum	raad	gedeputeerde staten	art5 bestuursrechtspraak raad van state
9449.00	26-06-2007	12-06-2007		
Rotterdam		bestand : GMYS-Bjk dms/prtp2003 : Nee	referte : drs D.J. Verhaak gehekend : L.P.	