Verkennend bodemonderzoek

Locatie

Adres:	Husselsesteeg 24-24a
Postcode, Plaats	3881 LD Putten

Opdrachtgever

Naam:	dhr. S. Scheepsma
Adres:	Rietgansstraat 13
Postcode, plaats:	3882 JD Putten
Contactpersoon:	dhr. S. Scheepsma
Telefoonnummer:	06 20581048

Uitvoering en rapportage

Naam:	Grondvitaal BV
Adres:	Voorthuizerstraat 256
Postcode, plaats:	3881 SN Putten
Telefoonnummer:	0341 491323
Fax:	0341 491806
E-mailadres:	info@grondvitaal.nl
Contactpersoon:	dhr. J.W. Mertens

Projectgegevens

Projectnummer:	**1623140**
Versie:	**01**
Revisiestatus:	Definitief
Rapportagedatum:	18 november 2016
Autorisatiedatum:	18 november 2016
Uitvoering conform:	NEN 5740

Analyses

Naam:	Eurofins Analytico B.V.
Adres:	Gildeweg 42-46
Postcode, plaats:	3771 NB Barneveld
Telefoonnummer:	0342 426300
E-mailadres:	info-env@eurofins.nl

INHOUDSOPGAVE

1 SAMENVATTING

2 OMSCHRIJVING VAN HET ONDERZOEK

2.1 Doel van het onderzoek
2.2 Historisch onderzoek en visuele waarneming
2.3 Onderzoekshypothese
2.4 Uitvoering van het onderzoek
2.5 Geohydrologie
2.6 Veldwerk wijze van uitvoering
2.7 Resultaten veldwerk

3 LABORATORIUMONDERZOEK

3.1 Omschrijving
3.2 Resultaten en interpretatie van het laboratoriumonderzoek
3.3 Overzicht analyseresultaten

4 SAMENVATTING, CONCLUSIE en AANBEVELING

4.1 Samenvatting
4.2 Conclusie
4.3 Aanbeveling

BIJLAGEN:

1. Overzicht boorpunten
   Kadastrale situatie
   Topografische aanduiding (kaartcoördinaten)
2. Boorprofielen
3. Analyseresultaten
4. Achtergrond-, streef- en Interventiewaarden standaardbodem (VROM)

1 SAMENVATTING

Soort onderzoek	Verkennend bodemonderzoek
Aanleiding	onroerend goed transactie
Doel	Vaststellen of sprake is van verontreiniging in de grond / grondwater
Opzet	NEN 5740 ONV-NL (onverdachte niet lijnvormige locatie)

Locatie	Husselsesteeg 24-24a 3881 LD Putten				
Kadastraal bekend	Gemeente Putten Sectie C Nummer 11125				
Oppervlakte	7.200 m²				
Terreininrichting	gedeeltelijk verhard				
Terreingebruik	Recreatie				
Terreingebruik omgeving	Recreatie, agrarisch, industrie				
Kaartcoördinaten	X = 168,78 Y = 475,30				
Hypothese	Onverdacht				
Aantal boringen / peilbuizen	0,5 m –mv.	1,0 m –mv.	2,0 m –mv.	2,5 m –mv.	peilbuis
	13	-	4	-	2

Bodemopbouw	Grijsbruin tot lichtbruin matig fijn zand		
Grondwaterstand	3,00 m –mv. (gemiddelde 2 peilbuizen)		
Zintuiglijke waarnemingen	Resten baksteen, resten puin		
Resultaten grond		> achtergrondwaarde	> interventiewaarde
	Bovengrond mm 1 en 2	-	-
	Bovengrond mm 3	Kwik [Hg] (0,01)	-
	Ondergrond mm 4 en 5	-	-
Resultaten grondwater		> streefwaarde	> interventiewaarde
	Grondwater	Zink [Zn] (0,29) Cadmium [Cd] (0,04) Barium [Ba] (0,19)	-
		Zink [Zn] (0,02) Barium [Ba] (0,17)	-
Conclusies	Hypothese verworpen. Verontreiniging vormt geen aanleiding tot nader onderzoek Er zijn o.i. geen belemmeringen voor de gewenste activiteiten		

2 OMSCHRIJVING VAN HET UITGEVOERDE ONDERZOEK

2.1 Doel van het onderzoek

Het doel van het verkennend bodemonderzoek is het vaststellen van de milieuhygiënische kwaliteit van de bodem met betrekking tot de eventuele aanwezigheid van bodemverontreiniging in de grond en het freatisch grondwater.

2.2 Historisch onderzoek en visuele waarneming

Het historisch vooronderzoek is uitgevoerd conform NEN 5725. Tijdens het vooronderzoek zijn de hierna te noemen bronnen geraadpleegd waaruit de volgende voor het onderzoek van belang zijnde gegevens bekend zijn geworden:

Overzicht voorinformatie

Bron	Informatie
Opdrachtgever / contactpersoon	Op de onderzoekslocatie bevindt zich een woning en een groot aantal vakantiewoningen. Het te onderzoeken terreingedeelte bestaat gedeeltelijk uit met klinkers verhard terrein. Voor het overige deel is het terrein onverhard (tuin, gras). De aanleiding tot het onderzoek is een onroerend goed transactie. Het uitgevoerde onderzoek strekt zich uit over een oppervlak van ± 7.200 m² (zoals op bijlage 1 aangegeven). Er hebben voor zover bekend op de onderzoekslocatie geen bedrijfsmatige activiteiten plaatsgevonden waardoor een bodemverontreiniging is ontstaan. Voor zover bekend zijn op de locatie geen olietanks of andere verontreinigingsbronnen aanwezig (of aanwezig geweest). Van het naastgelegen perceel is bekend dat een autosloperijbedrijf aanwezig is geweest. Er heeft opslag van autowrakken plaatsgevonden en er is een werkplaats aanwezig.
Omgevingsdienst Noord-Veluwe	**Bodem** • De locatie is volgens de bodemkwaliteitskaart gelegen in: - ontgravingskaart bovengrond: deelgebied natuur en landbouw; - ontgravingskaart ondergrond: deelgebied natuur en landbouw - bodemfunctiekaart: bodemfunctieklasse natuur en landbouw. • Van de locatie zelf zijn bij de gemeente Putten geen bodemonderzoeken bekend • Van aangrenzende locaties zijn bij de gemeente Putten diverse bodemonderzoeken bekend. - Husselsesteeg 22: bodemonderzoek 1997. Geen belemmering voor bouw. - Husselsesteeg 26 (woning): bodemonderzoek 1995. Geen belemmering voor bouw. - Husselsesteeg 26/Handelsweg 2 (bedrijfslocatie): Bodemonderzoeken 1989 (bis 892), 1990 (891/1553), 1993 (1033), 1996 (1554) en 2005 (1555) Uit onderzoeken uit 1989, 1990 en 1993 blijkt dat er plaatselijk sterke verontreinigingen aanwezig zijn. (Zie gegevens gemeente Putten en provincie Gelderland) **Tanks** • Op bovengenoemde locatie zijn geen tanks bekend bij de gemeente Putten. In het inventarisatierapport Actie tankslag in 1993 is voor Husselsesteeg 24 aangegeven dat er geen tank bekend is. • Van naastliggende percelen is niet bekend dat daar ondergrondse HBO-tanks aanwezig zijn of zijn geweest..

	Bodembedreigende activiteiten / bedrijvigheid • In het Historisch Bodem Bestand van de gemeente (HBB) wordt de locatie niet genoemd. Er hebben voor zover bekend geen bodembedreigende activiteiten plaatsgevonden op de locatie. • In het Historisch Bodem Bestand van de gemeente (HBB) wordt vermeld dat op de locatie Handelsweg 2/Husselsesteeg 26 een autosloperij, bovengrondse brandstofvaten, verfspuitinrichting en opslag van alifatische koolwaterstoffen (ontvettingsmiddelen) plaatsvindt of heeft plaatsgevonden. **Asbest** • De locatie is volgens de asbestkansenkaart gelegen in een gebied met een plaatselijk grote kans op verontreiniging met asbest in de bodem. Op basis van de kaart betreft het met name gebouwen waarop of waarin vermoedelijk asbest is verwerkt. **Archeologische verwachtingenkaart** • De locatie is gelegen in de archeologische zone met een hoge verwachting. **Luchtfoto's** • Op de luchtfoto's van 1992 t/m 2015 is de locatie in gebruik als recreatieterrein. Door de vele bomen is moeilijk te bepalen of er grote veranderingen zijn qua bebouwing. • De locatie Husselsesteeg 26 is in de loop der jaren sterk veranderd. Met name de opslag van autowrakken is sterk verminderd. **Milieuvergunningen** Uit het milieuvergunningenarchief zijn geen bijzonderheden naar voren gekomen. Op Handelsweg 2 is een vergunning voor een autowrakkeninrichting verstrekt (zie gegevens Milieu-/Hinderwetarchief gemeente Putten).
Bodemarchief gemeente Putten	Van de locatie zelf zijn geen bodemonderzoeken bekend geworden. Van de aangrenzende percelen is het volgende bekend: **Husselsesteeg 26 / Handelsweg 2** Type onderzoek: Historisch onderzoek Uitvoerende: DHV Raadgevend Ingenieursbureau BV Projectnummer: D0035-72-001 Rapportdatum: Februari 1989 Resultaten: Sinds 1946 is het perceel is in gebruik als autosloopterrein. In 1977 en 1979 zijn Hinderwetvergunningen aangevraagd en verleend. Op het perceel is door Grontmij een beperkt bodemonderzoek uitgevoerd, hierbij zijn bij diverse boringen een benzine- of olieachtige geur waargenomen. Analytisch is geen minerale olie aangetoond. Het grondwater bleek sterk te zijn verontreinigd met benzeen. **Husselsesteeg 26 / Handelsweg 2** Type onderzoek: Oriënterend bodemonderzoek Uitvoerende: DHV Raadgevend Ingenieursbureau BV Projectnummer: GE/350/04/10 Rapportdatum: 1989 Resultaten: Het grondwater is licht tot sterk verontreinigd met benzeen. De hoogste concentraties zijn aangetroffen naast de betonnen plaat waar de auto's worden geplet. Er dient nader onderzoek te worden uitgevoerd naar de omvang.

Milieu-/Hinderwetarchief gemeente Putten	Uit de Hinderwetvergunningen van de Husselsesteeg 26 blijkt dat een autosloperij aanwezig is geweest met opslag van huisbrandolie. Tevens is een Hinderwetvergunning van de Husselsesteeg 24 aanwezig voor de oprichting van een camping. Hierin zijn geen bijzonderheden aangetroffen.
Provincie Gelderland	**Husselsesteeg 26** Type onderzoek: Herhalingsonderzoek Uitvoerende: DHV Oost Nederland BV Projectnummer: J 0665-06-001 Rapportdatum: Februari 1996 Resultaten: Ter plaatse van de motorblokken/schroot is eveneens weer een sterke verontreiniging met vluchtige aromaten gemeten. Vermoedelijk overschrijdt de grondwaterverontreiniging de terreingrens in westelijke richting. In verticale richting is de verontreiniging afgeperkt tot op 6,8 m.-mv. De grond is matig verontreinigd met minerale olie. Het grondwater ter plaatse van de olie-benzine afscheider is sterk verontreinigd met minerale olie. Tevens is het grondwater midden op het perceel sterk verontreinigd met benzeen. De resultaten vormen aanleiding tot nader onderzoek.
Bodemloket (www.bodemloket.nl)	Er zijn geen aanvullende gegevens bekend geworden.
Topografische kaarten (www.watwaswaar.nl)	Deze zijn niet geraadpleegd.
Dempingen / ophogingen, puinverhardingen, asbest	Voor zover bekend is het te onderzoeken terrein niet opgehoogd. Tevens zijn geen aanwijzingen voor puinverhardingslagen of asbesthoudende materialen op of in de bodem bekend geworden.
Visuele inspectie en waarneming door veldwerker	Uit de visuele inspectie van de onderzoekslocatie, voorafgaand aan en tijdens de uitvoering van het veldwerk, zijn geen aanwijzingen voor bodembelastende activiteiten of bodemvreemde materialen bekend geworden.

Samenvatting relevante gegevens

* Door de opdrachtgever/contactpersoon is geen informatie verstrekt waaruit blijkt dat de bodem op enigerlei wijze is verontreinigd. Wel is bekend bij de opdrachtgever dat op het naastgelegen perceel een bodemverontreiniging is geconstateerd.
* Van de locatie zelf zijn geen bijzonderheden en/of bodembedreigende activiteiten bekend geworden.
* Van het naastgelegen perceel Husselsesteeg 26 is bekend geworden dat diverse bodembedreigende activiteiten hebben plaatsgevonden. Uit de bekende bodemonderzoeken blijkt dat de bovengrond matig verontreinigd is met minerale olie. Het grondwater is sterk verontreinigd met benzeen.
* Volgens de bodemkwaliteitskaart valt de locatie in zone landbouw / natuur.
* Er is geen informatie over asbestverdachte materialen of puinverhardingen op of in de bodem bekend geworden.
* Tijdens de terreininspectie zijn geen gegevens bekend geworden waaruit een bodembelasting op de onderzoekslocatie is af te leiden.

2.3 Onderzoekshypothese

Op grond van het uitgevoerde historisch onderzoek is de hypothese voor het te onderzoeken terrein **"onverdachte locatie".**

Motivering
Uit de tijdens het vooronderzoek verkregen informatie zijn geen concrete aanwijzingen voor een bodemverontreiniging binnen de onderzoekslocatie bekend geworden. Uit de bekende bodemonderzoeken van het naastgelegen perceel blijkt dat een sterke grondwaterverontreiniging met benzeen aanwezig is. Omdat dit perceel stroomafwaarts (westelijk) van de huidige onderzoekslocatie is gelegen is het niet aannemelijk dat deze verontreiniging zich verspreidt heeft naar de onderzoekslocatie.

2.4 Uitvoering van het onderzoek

Uitvoering van het onderzoek heeft plaatsgevonden overeenkomstig **NEN 5740 ONV-NL (onverdachte niet lijnvormige locatie)** en aanverwante normen en richtlijnen m.b.t. het nemen van de monsters en de behandeling daarvan.

De analyseresultaten zijn beoordeeld overeenkomstig:
- de streefwaarden grondwater en de interventiewaarden grond en grondwater zoals vastgesteld door het Ministerie van VROM in de Circulaire Bodemsanering 2013, ingaande per 1 juli 2013 (Staatscourant 27 juni 2013, nr. 16675).
- de achtergrondwaarden voor grond (en baggerspecie) zoals vastgesteld door het Ministerie van VROM in de Regeling bodemkwaliteit onder nummer DJZ2007124397, ingaande per 13 december 2007.

De hierbij van toepassing zijnde onderzoeksstrategie kan van voldoende omvang geacht worden om te kunnen beoordelen of op de betreffende locatie, redelijkerwijs gesproken inderdaad geen verontreinigende stoffen aanwezig zijn in de grond of in het freatisch grondwater.

De werkzaamheden zijn uitgevoerd onder het BRL SIKB 2000 gecertificeerd kwaliteitssysteem van Grondvitaal BV (Lloyd's Register certificaat nr. 661898) en onderliggende protocollen 2001 en 2002.

Partijdigheid
Grondvitaal BV heeft op geen enkele wijze een relatie met de opdrachtgever en/of de onderzoekslocatie waarop het onderzoek betrekking heeft, zoals bedoeld in de BRL SIKB 2000. In het kwaliteitssysteem van Grondvitaal BV is vastgelegd dat op beïnvloeding van medewerkers door derden niet wordt ingegaan. Pogingen tot beïnvloeding van het onderzoek en/of onderzoeksresultaten worden vastgelegd. Een wijziging op verzoek van de opdrachtgever in de onderzoeksstrategie wordt altijd vooraf besproken.

Grondvitaal BV garandeert de uitvoering van een volledig onafhankelijk en onpartijdig onderzoek.

2.5 Geohydrologie

DINO-loket

Maaiveldhoogte	11 m +NAP
Diepte freatisch grondwater	3,0 m. –mv.
Stijghoogte volgens isohypsenpatroon	9,0 m +NAP
Grondwaterstromingsrichting	Westelijk
Deklaag aanwezig?	Nee
Dikte watervoerend pakket	15 m
Geologie	Formatie van Boxtel (matig fijn zand)
Zout of brak grondwater	Nee
Ligging t.o.v. grondwaterbeschermingsgebied	Ligging niet binnen (of op korte afstand van)

2.6 Veldwerk

Het veldwerk is uitgevoerd door milieukundig medewerker ing. M.C. van der Heijden op 7 en 14 november 2016.
Verdeeld over de onderzoekslocatie zijn in totaal **19** handboringen uitgevoerd (zie bijlage 1 voor boorpuntenoverzicht).

Uitgevoerde boringen

Boringen tot 0,5 m.-mv.	Boringen tot 1,0 m.-mv.	Boringen tot 2,0 m. –mv.	Boringen tot 2,5 m. –mv.	Boringen met peilbuis	Aantal analyses mengmonster bovengrond	Aantal analyses mengmonster ondergrond	Aantal analyses grondwater
13	-	4	-	2	3	2	2

Voor samenstelling van de mengmonsters zie onder 4.1 laboratoriumonderzoek.

Peilfilters algemeen
Het peilfilter is omstort met filterzand en daarna ruim afgepompt. De bemonstering van het grondwater heeft een week na het plaatsen van het peilfilter plaatsgevonden. Alvorens het grondwater te bemonsteren is de grondwaterstand gemeten en is het peilfilter opnieuw ruim afgepompt. Hierbij zijn de zuurgraad, elektrische geleidbaarheid en troebelheid gemeten.

In het veld gemeten waarden

Peilbuis	Filterdiepte (m -mv)	Grondwaterstand (m -mv)	pH (-)	EC (µS/cm)	Troebelheid (NTU)
02	3,70 - 4,70	2,95	4,2	370	70
05	3,70 - 4,70	3,12	5,6	450	31,59

De troebelheid is hoger dan 10 NTU en is daarmee hoger dan de gewenste ‘natuurlijke’ troebelheid. Aangezien geen overschrijdingen van de grenswaarden voor nader onderzoek voor organische stoffen zijn aangetroffen, heeft dit de kwaliteit van het grondwater vermoedelijk niet beïnvloed.

Voor een overzicht van de boorpunten wordt verwezen naar bijlage 1.

2.7 Resultaten veldwerk

De bodemprofielen zijn weergegeven in bijlage 2.

Omschrijving bodemopbouw en samenstelling
Ter plaatse van de uitgevoerde grondboringen is vanaf het maaiveld tot 4,7 m. beneden het maaiveld overwegend matig fijn, zwak siltig zand aangetroffen in kleuren variërend van grijsbruin (bovengrond tot 0,5 m.) tot lichtbruin (ondergrond vanaf 0,5 m. en dieper). Voor bijmenging zie bijzonderheden.

Bijzonderheden

Boring	Diepte boring (m -mv)	Traject (m -mv)	Grondsoort	Waargenomen bijzonderheden
11	0,50	0,00 - 0,50	Zand	resten baksteen
12	2,00	0,00 - 1,00	Zand	resten puin
18	0,50	0,15 - 0,50	Zand	resten baksteen

Tijdens het uitvoeren van de monstername zijn verder geen bodemvreemde materialen of afwijkingen m.b.t. geur en kleur waargenomen.

Asbest
Tijdens de monstername wordt de opgeboorde grond visueel op asbestverdacht materiaal gecontroleerd. Puinhoudende monsters worden volgens standaardprocedure op 16 mm uitgezeefd waarbij de grove zeeffractie op asbestverdacht materiaal wordt gecontroleerd. Er is tijdens de monstername geen asbestverdacht materiaal aangetroffen.

3 LABORATORIUMONDERZOEK

3.1 Omschrijving en samenstelling mengmonsters

Het laboratoriumonderzoek is uitgevoerd door Eurofins Analytico B.V. te Barneveld.
In het laboratorium zijn de mengmonsters samengesteld en heeft vervolgens het chemisch onderzoek plaatsgevonden overeenkomstig het standaardpakket (NEN 5740 paragraaf 5.1.3).

a) grond		**b) grondwater**	
Lutum		Zware metalen	*barium, cadmium, kobalt, koper, kwik, lood, molybdeen, nikkel, zink*
Organische stof		Vluchtige aromatische koolwaterstoffen	*benzeen, tolueen, ethylbenzeen, som-xylenen, styreen, naftaleen*
Zware metalen	*barium, cadmium, kobalt, koper, kwik, lood, molybdeen, nikkel, zink*	Vluchtige chloorhoudende oplosmiddelen	*1,2-dichloorethaan, cis-1,2-dichlooretheen, trichloormethaan, 1,1,1-trichloorethaan, 1,1,2-trichloorethaan, trichlooretheen, tetrachloormethaan, tetrachlooretheen, monochloorbenzeen, dichloorbenzenen*
Minerale olie	*C10-C40*	Minerale olie	*C10-C40*
Som PCB	*Polychloorbifenylen*		
PAK som 10	*Polycyclische aromatische koolwaterstoffen*		

Analyse-monster	Traject (m -mv)	Deelmonsters	Analysepakket
mm1	0,00 - 0,50	01 (0,00 - 0,50) 02 (0,00 - 0,50) 03 (0,00 - 0,50) 04 (0,00 - 0,50) 05 (0,08 - 0,50) 06 (0,00 - 0,50)	Standaardpakket bodem (nieuw) incl. luos
mm2	0,00 - 0,60	07 (0,00 - 0,50) 08 (0,20 - 0,50) 09 (0,40 - 0,60) 10 (0,00 - 0,50) 11 (0,00 - 0,50) 12 (0,00 - 0,50) 13 (0,00 - 0,50)	Standaardpakket bodem (nieuw) incl. luos
mm3	0,00 - 0,50	14 (0,05 - 0,50) 15 (0,00 - 0,50) 16 (0,00 - 0,50) 17 (0,00 - 0,50) 18 (0,15 - 0,50) 19 (0,00 - 0,50)	Standaardpakket bodem (nieuw) incl. luos
mm4	0,50 - 2,00	02 (0,50 - 1,00) 02 (1,00 - 1,50) 02 (1,50 - 2,00) 05 (0,50 - 1,00) 05 (1,00 - 1,50) 05 (1,50 - 2,00) 08 (0,50 - 1,00) 08 (1,00 - 1,50) 08 (1,50 - 2,00)	Standaardpakket bodem (nieuw) incl. luos

Analyse-monster	Traject (m -mv)	Deelmonsters	Analysepakket
mm5	0,50 - 2,00	12 (0,50 - 1,00) 12 (1,00 - 1,50) 12 (1,50 - 2,00) 15 (0,50 - 1,00) 15 (1,20 - 1,50) 15 (1,50 - 2,00) 19 (0,50 - 1,00) 19 (1,00 - 1,50) 19 (1,50 - 2,00)	Standaardpakket bodem (nieuw) incl. luos
Peilbuis	Filterdiepte (m -mv)	Grondwaterstand (m -mv)	Analysepakket
02	3,70 - 4,70	2,95	Standaardpakket grondwater
05	3,70 - 4,70	3,12	Standaardpakket grondwater

3.2 Resultaten en interpretatie van het laboratoriumonderzoek

De analyseresultaten van het laboratorium onderzoek zijn weergegeven in bijlage 3 van dit rapport. Op de achtergrond- en interventiewaarden voor anorganische verbindingen (zware metalen) in de grond, is afhankelijk van het lutumgehalte en/of organische stofgehalte een correctieformule toegepast:

$$N_b = \frac{N_{st} \times (A + B \times \%lutum + C \times \%org.stof)}{(A + B \times 25 + C \times 10)}$$

A, B en C = constanten afhankelijk van de stof.
N_b = toetsingswaarde voor de te beoordelen bodem (mg/kg).
N_{st} = toetsingswaarde voor de standaardbodem (mg/kg).
%lutum = het gemeten percentage lutum.
% org.stof = het gemeten percentage organische stof.

Voor organische verbindingen is de volgende correctieformule toegepast:

$$N_b = \frac{N_{st} \times \%org.stof}{10}$$

3.3 Overzicht analyseresultaten

In het hierna volgende overzicht zijn de analyseresultaten weergegeven.

Uitgangspunten grond:
AW-waarde: achtergrondwaarde (met toepassing van de correctieformule).
I-waarde: interventiewaarde (met toepassing van de correctieformule).

Uitgangspunten grondwater:
S-waarde: streefwaarde
I-waarde: interventiewaarde.

Voor de streefwaarden grondwater, de interventiewaarden grond en grondwater en de achtergrondwaarden grond voor een standaardbodem (10 % organische stof en 25% lutum), zie bijlage 4. Voor toepassing van de correctieformules is uitgegaan van de analytisch bepaalde organische stof- en lutumpercentages.

De analyseresultaten zijn getoetst via de BoToVa service, versie 2.0.0.

Grondmonster		mm1			mm2			mm3		
Certificaatcode		2016130227			2016130227			2016130227		
Boring(en)		01, 02, 03, 04, 05, 06			07, 08, 09, 10, 11, 12, 13			14, 15, 16, 17, 18, 19		
Traject (m -mv)		0,00 - 0,50			0,00 - 0,60			0,00 - 0,50		
Humus	% ds	3,4			4,7			3,1		
Lutum	% ds	2,3			2,0			2,4		
Datum van toetsing		18-11-2016			18-11-2016			18-11-2016		
Monsterconclusie		Voldoet aan Achtergrondwaarde			Voldoet aan Achtergrondwaarde			Overschrijding Achtergrondwaarde		
		Meetw	**GSSD**	**Index**	**Meetw**	**GSSD**	**Index**	**Meetw**	**GSSD**	**Index**
PAK										
PAK 10 VROM	mg/kg ds		0,48	-0,03		0,40	-0,03		0,37	-0,03
GECHLOREERDE KOOLWATERSTOFFEN										
PCB (7) (som, 0.7 factor)	mg/kg ds	0,0049			0,0049			0,0049		
PCB (som 7)	mg/kg ds		<0,014	-0,01		<0,010	-0,01		<0,016	-0
METALEN										
Kobalt [Co]	mg/kg ds	<3	<7	-0,05	<3	<7	-0,05	<3	<7	-0,05
Koper [Cu]	mg/kg ds	<5	<7	-0,22	<5	<7	-0,22	<5	<7	-0,22
Nikkel [Ni]	mg/kg ds	<4	<8	-0,42	<4	<8	-0,42	<4	<8	-0,42
Zink [Zn]	mg/kg ds	<20	<32	-0,19	<20	<31	-0,19	<20	<32	-0,19
Cadmium [Cd]	mg/kg ds	<0,2	<0,2	-0,03	<0,2	<0,2	-0,03	<0,2	<0,2	-0,03
Molybdeen [Mo]	mg/kg ds	<1,5	<1,1	-0	<1,5	<1,1	-0	<1,5	<1,1	-0
Barium [Ba]	mg/kg ds	<20	<52 (6)		<20	<54 (6)		<20	<52 (6)	
Lood [Pb]	mg/kg ds	12	18	-0,07	19	28	-0,05	17	26	-0,05
Kwik [Hg]	mg/kg ds	0,052	0,074	-0	<0,05	<0,05	-0	*0,45*	*0,64*	*0,01*
OVERIGE (ORGANISCHE) VERBINDINGEN										
Minerale olie C10 - C40	mg/kg ds	<35	<72	-0,02	<35	<52	-0,03	<35	<79	-0,02

Grondmonster		mm4			mm5		
Certificaatcode		2016130227			2016130227		
Boring(en)		02, 02, 02, 05, 05, 05, 08, 08, 08			12, 12, 12, 15, 15, 15, 19, 19, 19		
Traject (m -mv)		0,50 - 2,00			0,50 - 2,00		
Humus	% ds	0,70			2,4		
Lutum	% ds	2,0			2,0		
Datum van toetsing		18-11-2016			18-11-2016		
Monsterconclusie		Voldoet aan Achtergrondwaarde			Voldoet aan Achtergrondwaarde		
		Meetw	**GSSD**	**Index**	**Meetw**	**GSSD**	**Index**
PAK							
PAK 10 VROM	mg/kg ds		<0,35	-0,03		<0,35	-0,03
GECHLOREERDE KOOLWATERSTOFFEN							
PCB (7) (som, 0.7 factor)	mg/kg ds	0,0049			0,0049		
PCB (som 7)	mg/kg ds		<0,025	0,01		<0,020	0
METALEN							
Kobalt [Co]	mg/kg ds	<3	<7	-0,05	<3	<7	-0,05
Koper [Cu]	mg/kg ds	<5	<7	-0,22	<5	<7	-0,22
Nikkel [Ni]	mg/kg ds	<4	<8	-0,42	<4	<8	-0,42
Zink [Zn]	mg/kg ds	<20	<33	-0,18	<20	<33	-0,18
Cadmium [Cd]	mg/kg ds	<0,2	<0,2	-0,03	<0,2	<0,2	-0,03
Molybdeen [Mo]	mg/kg ds	<1,5	<1,1	-0	<1,5	<1,1	-0
Barium [Ba]	mg/kg ds	<20	<54 (6)		<20	<54 (6)	
Lood [Pb]	mg/kg ds	<10	<11	-0,08	<10	<11	-0,08
Kwik [Hg]	mg/kg ds	<0,05	<0,05	-0	<0,05	<0,05	-0
OVERIGE (ORGANISCHE) VERBINDINGEN							
Minerale olie C10 - C40	mg/kg ds	<35	<123	-0,01	<35	<102	-0,02

<d	: kleiner dan de detectielimiet
8,88	: <= Achtergrondwaarde
8,88	: Kleiner Interventiewaarde
8,88	: > Interventiewaarde
6	: Heeft geen normwaarde
#	: verhoogde rapportagegrens
GSSD	: Gestandaardiseerde meetwaarde
Index	: (GSSD - AW) / (I - AW)

Watermonster		02-1-1			05-1-1		
Datum		14-11-2016			14-11-2016		
Filterdiepte (m -mv)		3,70 - 4,70			3,70 - 4,70		
Datum van toetsing		18-11-2016			18-11-2016		
Monsterconclusie		Overschrijding Streefwaarde			Overschrijding Streefwaarde		
		Meetw	**GSSD**	**Index**	**Meetw**	**GSSD**	**Index**
PAK							
Naftaleen	µg/l	<0,02	<0,01	0	<0,02	<0,01	0
PAK 10 VROM	-		<0,00020[11]			<0,00020[11]	
AROMATISCHE VERBINDINGEN							
BTEX (som)	µg/l	<0,9	0,6[6]		<0,9	0,6[6]	
Xylenen (som, 0.7 factor)	µg/l	0,21			0,21		
Benzeen	µg/l	<0,2	<0,1	-0	<0,2	<0,1	-0
Ethylbenzeen	µg/l	<0,2	<0,1	-0,03	<0,2	<0,1	-0,03
Tolueen	µg/l	<0,2	<0,1	-0,01	<0,2	<0,1	-0,01
Xylenen (som)	µg/l		<0,21	0		<0,21	0
meta-/para-Xyleen (som)	µg/l	<0,2	<0,1		<0,2	<0,1	
ortho-Xyleen	µg/l	<0,1	<0,1		<0,1	<0,1	
Styreen (Vinylbenzeen)	µg/l	<0,2	<0,1	-0,02	<0,2	<0,1	-0,02
Som 16 Aromatische oplosmiddelen	µg/l		<0,77[2,14]			<0,77[2,14]	
GECHLOREERDE KOOLWATERSTOFFEN							
Dichloorpropanen (0,7 som, 1,1+1,2+1,3)	µg/l	0,42			0,42		
cis + trans-1,2-Dichlooretheen	µg/l		<0,14	0,01		<0,14	0,01
1,1-Dichlooretheen	µg/l	<0,1	<0,1	0,01	<0,1	<0,1	0,01
cis-1,2-Dichlooretheen	µg/l	<0,1	<0,1		<0,1	<0,1	
trans-1,2-Dichlooretheen	µg/l	<0,1	<0,1		<0,1	<0,1	
Dichloormethaan	µg/l	<0,2	<0,1	0	<0,2	<0,1	0
Trichloormethaan (Chloroform)	µg/l	<0,2	<0,1	-0,01	<0,2	<0,1	-0,01
Tribroommethaan (bromoform)	µg/l	<0,2	<0,1[14]		<0,2	<0,1[14]	
Tetrachloormethaan (Tetra)	µg/l	<0,1	<0,1	0,01	<0,1	<0,1	0,01
1,1-Dichloorethaan	µg/l	<0,2	<0,1	-0,01	<0,2	<0,1	-0,01
1,2-Dichloorethaan	µg/l	<0,2	<0,1	-0,02	<0,2	<0,1	-0,02
1,2-Dichloorpropaan	µg/l	<0,2	<0,1		<0,2	<0,1	
1,1,1-Trichloorethaan	µg/l	<0,1	<0,1	0	<0,1	<0,1	0
1,1,2-Trichloorethaan	µg/l	<0,1	<0,1	0	<0,1	<0,1	0
Trichlooretheen (Tri)	µg/l	<0,2	<0,1	-0,05	<0,2	<0,1	-0,05
Tetrachlooretheen (Per)	µg/l	<0,1	<0,1	0	<0,1	<0,1	0
Vinylchloride	µg/l	<0,1	<0,1	0,02	<0,1	<0,1	0,02
1.2-Dichloorethenen (som, 0.7 facto	µg/l	0,14			0,14		
1,3-Dichloorpropaan	µg/l	<0,2	<0,1		<0,2	<0,1	
CKW (som)	µg/l	<1,6			<1,6		
1,1-Dichloorpropaan	µg/l	<0,2	<0,1		<0,2	<0,1	
Dichloorpropaan	µg/l		<0,42	-0		<0,42	-0
METALEN							
Kobalt [Co]	µg/l	<2	<1	-0,24	<2	<1	-0,24
Koper [Cu]	µg/l	2,2	2,2	-0,21	4,3	4,3	-0,18
Nikkel [Ni]	µg/l	3,5	3,5	-0,19	<3	<2	-0,22
Zink [Zn]	µg/l	*280*	*280*	*0,29*	*79*	*79*	*0,02*
Cadmium [Cd]	µg/l	*0,64*	*0,64*	*0,04*	<0,2	<0,1	-0,05
Molybdeen [Mo]	µg/l	<2	<1	-0,01	<2	<1	-0,01
Barium [Ba]	µg/l	*160*	*160*	*0,19*	*150*	*150*	*0,17*
Lood [Pb]	µg/l	<2	<1	-0,23	<2	<1	-0,23
Kwik [Hg]	µg/l	<0,05	<0,04	-0,04	<0,05	<0,04	-0,04
OVERIGE (ORGANISCHE) VERBINDINGEN							
Minerale olie C10 - C40	µg/l	<50	<35	-0,03	<50	<35	-0,03

<d	: kleiner dan de detectielimiet
8,88	: <= Streefwaarde
8,88	: > Streefwaarde
8,88	: > Interventiewaarde
11	: Enkele parameters ontbreken in de berekening van de somfractie
14	: Streefwaarde ontbreekt zorgplicht van toepassing
2	: Enkele parameters ontbreken in de som
6	: Heeft geen normwaarde
#	: verhoogde rapportagegrens
GSSD	: Gestandaardiseerde meetwaarde
Index	: (GSSD - S) / (I - S)

4 SAMENVATTING, CONCLUSIE en AANBEVELING

4.1 Samenvatting

De resultaten van het verrichte verkennend onderzoek naar een eventuele bodemverontreiniging op de onderzochte locatie aan de **Husselsesteeg 24-24a te Putten**, kunnen als volgt worden samengevat:

Overschrijdingstabel grond

Analyse-monster	Traject (m -mv)	> AW (+index)	> I (+index)
mm1	0,00 - 0,50	-	-
mm2	0,00 - 0,60	-	-
mm3	0,00 - 0,50	Kwik [Hg] (0,01)	-
mm4	0,50 - 2,00	-	-
mm5	0,50 - 2,00	-	-

> AW	: > Achtergrondwaarde
> I	: > Interventiewaarde
Index	: (GSSD - AW) / (I - AW)

Overschrijdingstabel grondwater

Peilbuis	Filterdiepte (m -mv)	> S (+index)	> I (+index)
02	3,70 - 4,70	Zink [Zn] (0,29) Cadmium [Cd] (0,04) Barium [Ba] (0,19)	-
05	3,70 - 4,70	Zink [Zn] (0,02) Barium [Ba] (0,17)	-

> S	: > Streefwaarde
> I	: > Interventiewaarde
Index	: (GSSD - S) / (I - S)

4.2 Conclusie

De onderzoekshypothese ”onverdacht” wordt op grond van de analyseresultaten van de grond- en grondwatermonsters verworpen.

De aangetroffen concentraties zijn van echter lichte aard geven geen aanleiding tot aanvullend onderzoek.
De invloed hiervan op de volksgezondheid en het milieu is nihil.

4.3 Aanbeveling

Bovengrond
Uit de toetsing van de analyseresultaten aan de Circulaire Bodemsanering 2013 blijkt dat in het bovengrondmengmonster 3 vanaf het maaiveld tot 0,5 m.-mv. een overschrijding van de achtergrondwaarde is aangetroffen met kwik.
De concentratie blijft echter beneden de grenswaarde voor nader onderzoek en is niet van een omvang waardoor de volksgezondheid of het milieu mogelijk schade zal worden toegebracht. Met betrekking tot de voorgenomen onroerend goed transactie van de onderzochte locatie, zijn milieutechnisch geen belemmeringen aan te geven.
In de bovengrondmengmonsters 1 en 2 is geen verontreiniging aangetroffen.

Ondergrond
Uit de toetsing van de analyseresultaten aan de Circulaire Bodemsanering 2013 blijkt dat de gemeten gehalten in de ondergrond vanaf 0,5 tot 2,0 m. -mv. beneden de achtergrondwaarden liggen. Met betrekking tot de voorgenomen onroerend goed transactie van de onderzochte locatie, zijn milieutechnisch geen belemmeringen aan te geven.

Grondwater
Uit de toetsing van de analyseresultaten aan de Circulaire Bodemsanering 2013 blijkt dat het grondwater licht verontreinigd is met zink, cadmium en barium.
De concentraties zijn niet van een omvang waardoor de volksgezondheid of het milieu mogelijk schade zal worden toegebracht. Met betrekking tot de voorgenomen onroerend goed transactie van de onderzochte locatie, zijn milieutechnisch geen belemmeringen aan te geven.

Asbest
Tijdens de terreininspectie en de monstername van de grond zijn geen asbestverdachte materialen op of in de bodem aangetroffen.

BIJLAGE 1 Overzicht boorpunten
Kadastrale situatie
Topografische aanduiding

OVERZICHT BOORPUNTEN

GRONDVITAAL BV BODEMONDERZOEK / ASBESTINVENTARISATIE		VOORTHUIZERSTRAAT 256 3881 SN PUTTEN TEL. 0341 491323 / FAX 491806	
Opdrachtgever: **Adres:**		dhr. S. Scheepsma Rietgansstraat 13, 3882 JD Putten	
Locatieadres:		Husselsesteeg 24-24a, 3881 LD Putten	
Datum: november 2016		**Projectnummer:**	**1623140**
GET. RV	**FORMAAT** A4	**SCHAAL:** 1 : 500	**BIJLAGE 1**

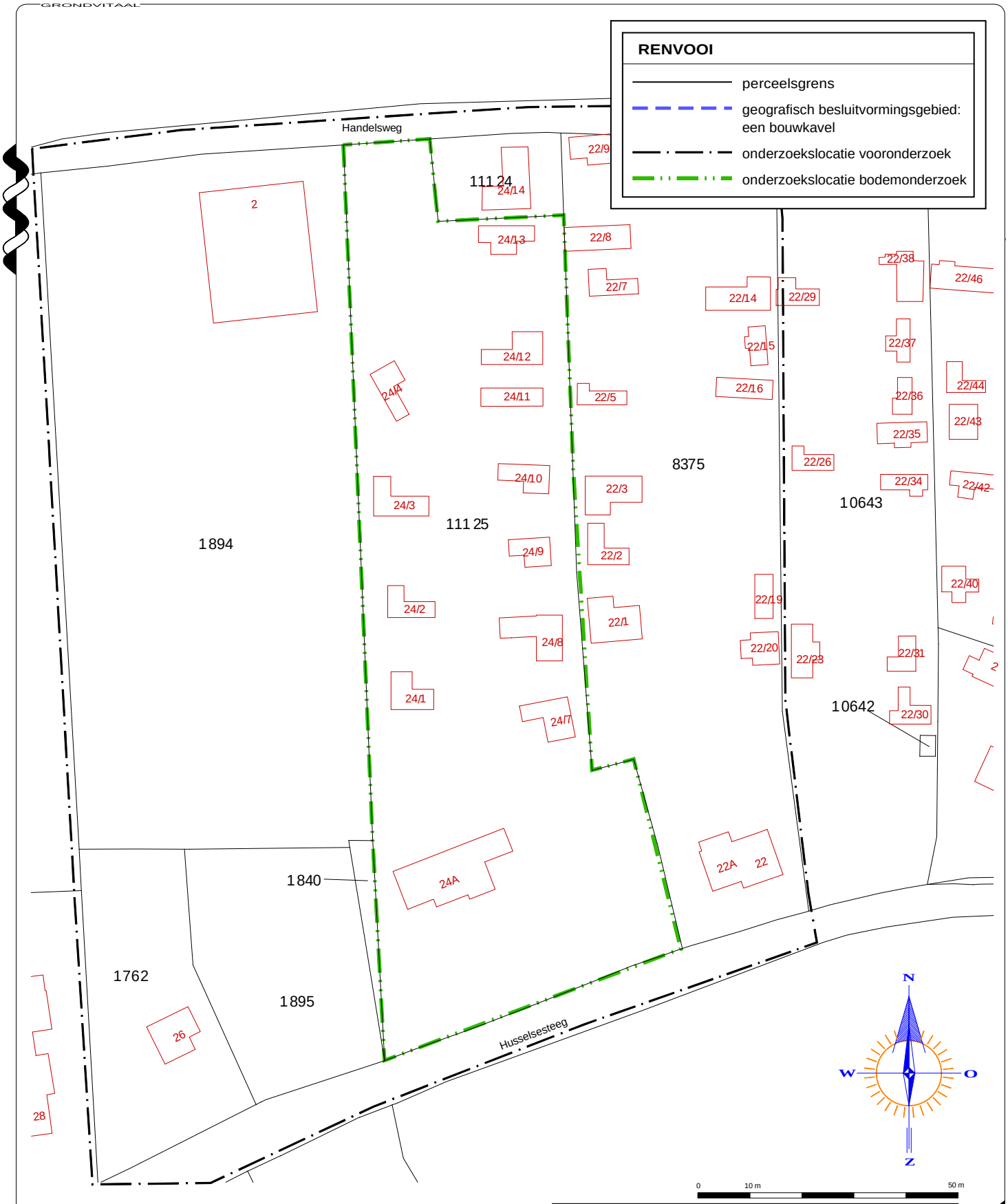

Kadastrale gemeente	PUTTEN
Sectie	C
Perceel	11125
Schaal	1 : 1000

GRONDVITAAL BV
BODEMONDERZOEK / ASBESTINVENTARISATIE

VOORTHUIZERSTRAAT 256
3881 SN PUTTEN
TEL. 0341 491323 / FAX 491806

Opdrachtgever:	dhr. S. Scheepsma		
Adres:	Rietgansstraat 13, 3882 JD Putten		
Locatieadres:	Husselsesteeg 24-24a, 3881 LD Putten		
Datum: november 2016		**Projectnummer:**	**1623140**
GET. RV	**FORMAAT** A4	**SCHAAL:** 1 : 1000	**BIJLAGE 1**

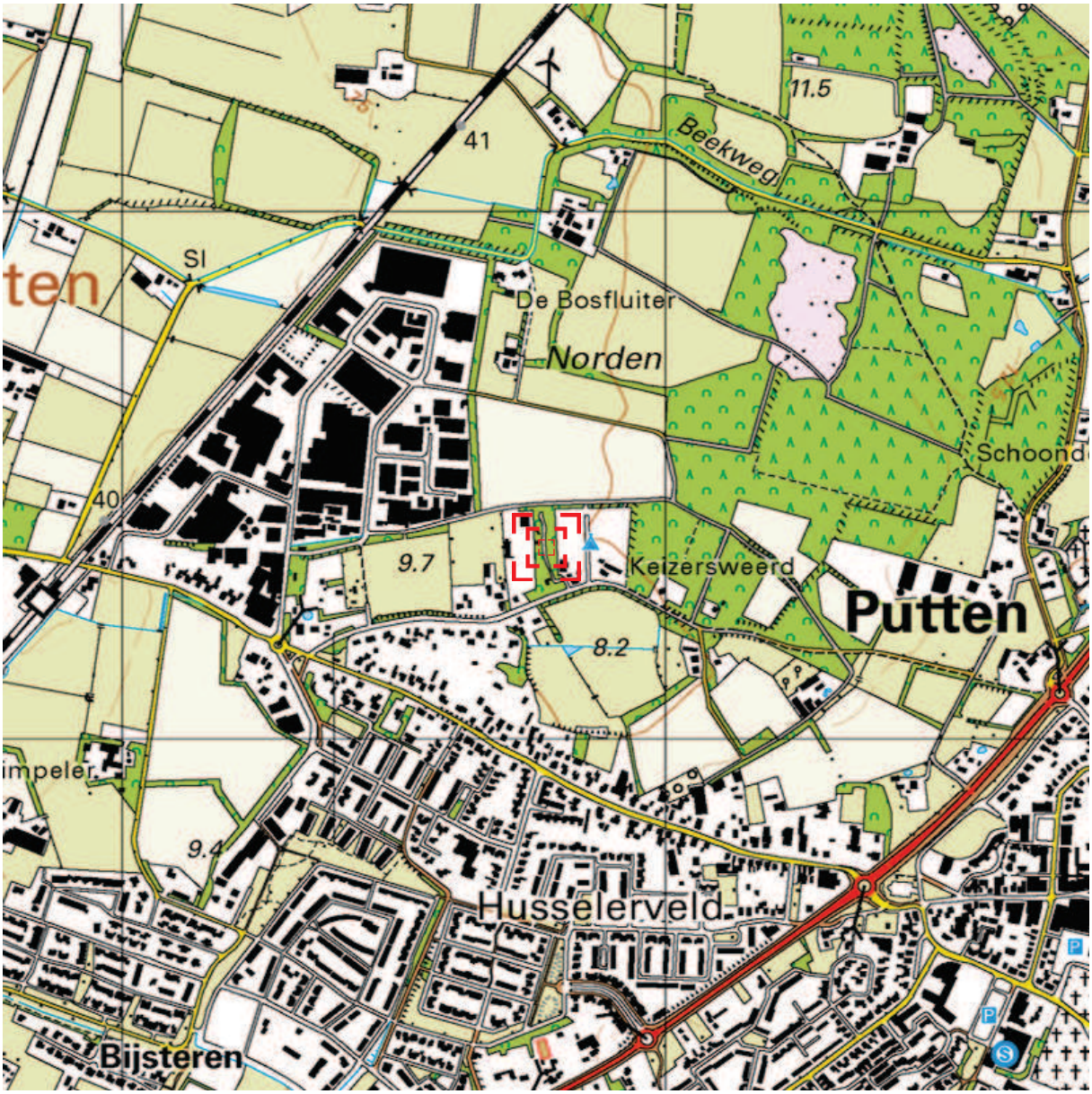

0 m 125 m 625 m

Deze kaart is noordgericht. Schaal 1: 12500

Hier bevindt zich Kadastraal object PUTTEN C 11125
Husselsesteeg 24, 3881 LD PUTTEN
CC-BY Kadaster.

BEBOUWING
a bebouwd gebied
b gebouwen
c hoogbouw
d kas

WEGEN
autosnelweg
hoofdweg met gescheiden rijbanen
hoofdweg
regionale weg met gescheiden rijbanen
regionale weg
lokale weg met gescheiden rijbanen
lokale weg
weg met losse of slechte verharding
onverharde weg
straat/overige weg
voetgangersgebied
fietspad
pad, voetpad
weg in aanleg
viaduct
aquaduct
tunnel
vaste brug
beweegbare brug
brug op pijlers

SPOORWEGEN
spoorweg: enkelspoor
spoorweg: meersporig
a station b spoorweg in tunnel
tramweg
a sneltram b sneltramhalte
a metro bovengronds
b metrostation

HYDROGRAFIE
waterloop: smaller dan 3 m
waterloop: 3-6 m breed
waterloop: breder dan 6 m
a schutsluis b stuwen
c koedam
a duiker b grondduiker
c afsluitbare duiker

BODEMGEBRUIK
a grasland met sloten
b akkerland met greppels
c boomgaard
d fruitkwekerij
e boomkwekerij
f grasland met populierenopstand
g loofbos
h naaldbos
i gemengd bos
j griend
k heide
l zand
m drasland, moeras
n rietland
o dodenakker, begraafplaats
p overig bodemgebruik

OVERIGE SYMBOLEN
a religieus gebouw
b toren, hoge koepel
c religieus gebouw met toren
d markant object
e watertoren
f vuurtoren
a gemeentehuis
b postkantoor
c politiebureau
d wegwijzer
a kapel
b kruis
c vlampijp
d telescoop
a windmolen
b waterradmolen
c windmotor
d windturbine
a oliepompinstallatie
b seinmast
c zendmast
a hunebed
b monument
c gemaal
a kampeerterrein
b sportcomplex
c ziekenhuis
a paal b grenspunt c boom
schietbaan
afrastering
hoogspanningsleiding met mast
muur
geluidswering

BIJLAGE 2 Bodemprofielen

Legenda (conform NEN 5104)

grind

- Grind, siltig
- Grind, zwak zandig
- Grind, matig zandig
- Grind, sterk zandig
- Grind, uiterst zandig

zand

- Zand, kleïig
- Zand, zwak siltig
- Zand, matig siltig
- Zand, sterk siltig
- Zand, uiterst siltig

veen

- Veen, mineraalarm
- Veen, zwak kleïig
- Veen, sterk kleïig
- Veen, zwak zandig
- Veen, sterk zandig

klei

- Klei, zwak siltig
- Klei, matig siltig
- Klei, sterk siltig
- Klei, uiterst siltig
- Klei, zwak zandig
- Klei, matig zandig
- Klei, sterk zandig

leem

- Leem, zwak zandig
- Leem, sterk zandig

overige toevoegingen

- zwak humeus
- matig humeus
- sterk humeus
- zwak grindig
- matig grindig
- sterk grindig

geur

- geen geur
- zwakke geur
- matige geur
- sterke geur
- uiterste geur

olie

- geen olie-water reactie
- zwakke olie-water reactie
- matige olie-water reactie
- sterke olie-water reactie
- uiterste olie-water reactie

p.i.d.-waarde

- >0
- >1
- >10
- >100
- >1000
- >10000

monsters

- geroerd monster
- ongeroerd monster
- volumering

overig

- bijzonder bestanddeel
- Gemiddeld hoogste grondwaterstand
- grondwaterstand
- Gemiddeld laagste grondwaterstand
- slib
- water

peilbuis

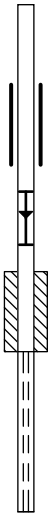

- blinde buis
- casing
- hoogste grondwaterstand
- gemiddelde grondwaterstand
- laagste grondwaterstand
- bentoniet afdichting
- filter

Boring: 01

Datum: 07-11-2016

Boormeester: mh

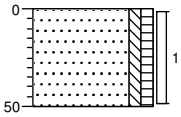

0 bosgrond
Zand, matig fijn, zwak siltig, zwak humeus, grijsbruin, Edelmanboor
50

Boring: 02

Datum: 07-11-2016

Boormeester: mh

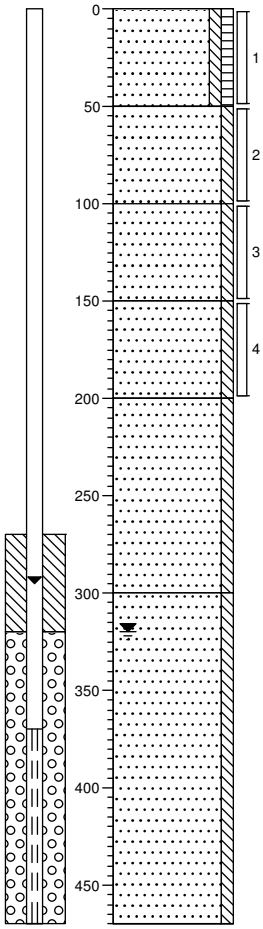

0 bosgrond
Zand, matig fijn, zwak siltig, zwak humeus, grijsbruin, Edelmanboor
50
Zand, matig fijn, zwak siltig, lichtbruin, Edelmanboor
100
Zand, matig grof, zwak siltig, licht cremebruin, Edelmanboor
150
Zand, matig grof, zwak siltig, cremegrijs, Edelmanboor
200
Zand, matig grof, zwak siltig, licht cremebruin, Edelmanboor
300
Zand, matig grof, zwak siltig, licht cremebruin, Zuigerboor
470

Boring: 03

Datum: 07-11-2016

Boormeester: mh

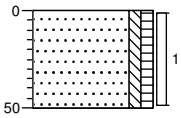

0 bosgrond
Zand, matig fijn, zwak siltig, zwak humeus, grijsbruin, Edelmanboor
50

Boring: 04

Datum: 07-11-2016

Boormeester: mh

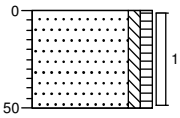

0 bosgrond
Zand, matig fijn, zwak siltig, zwak humeus, grijsbruin, Edelmanboor
50

Grondvitaal BV

Projectnummer: 1623140

Projectnaam: Husselsesteeg 24-24a te Putten

getekend volgens NEN 5104

Bijlage 2

Boring: 05

Datum: 07-11-2016

Boormeester: mh

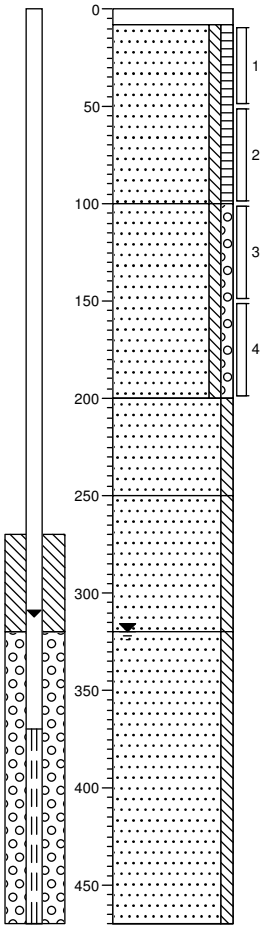

0 klinker
8 Edelmanboor
Zand, matig fijn, zwak siltig, zwak humeus, donkerbruin, Edelmanboor
100
Zand, matig grof, zwak siltig, zwak grindig, licht geelbruin, Edelmanboor
200
Zand, matig grof, zwak siltig, licht grijsgeel, Edelmanboor
250
Zand, matig grof, zwak siltig, lichtgrijs, Edelmanboor
320
Zand, matig grof, zwak siltig, lichtgrijs, Zuigerboor
470

Boring: 06

Datum: 07-11-2016

Boormeester: mh

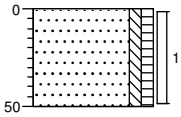

0 bosgrond
Zand, matig fijn, zwak siltig, zwak humeus, donker grijsbruin, Edelmanboor
50

Boring: 07

Datum: 07-11-2016

Boormeester: mh

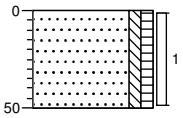

0 tuin
Zand, matig fijn, zwak siltig, zwak humeus, donker grijsbruin, Edelmanboor
50

Boring: 08

Datum: 07-11-2016

Boormeester: mh

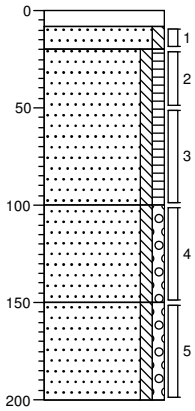

0 klinker
8 Edelmanboor
20 Zand, matig fijn, zwak siltig, lichtgrijs, Edelmanboor, cunetzand
Zand, matig fijn, zwak siltig, zwak humeus, donkerbruin, Edelmanboor
100
Zand, matig fijn, zwak siltig, zwak grindig, licht grijsbruin, Edelmanboor
150
Zand, matig fijn, zwak siltig, zwak grindig, lichtbruin, Edelmanboor
200

Grondvitaal BV

Projectnummer: 1623140

Projectnaam: Husselsesteeg 24-24a te Putten

getekend volgens NEN 5104

Bijlage 2

Boring: 09

Datum: 07-11-2016

Boormeester: mh

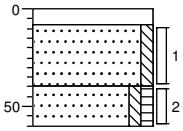

0 klinker
8 Edelmanboor
Zand, matig fijn, zwak siltig, lichtgrijs, Edelmanboor, cunetzand
40
Zand, matig fijn, zwak siltig, zwak humeus, donkerbruin, Edelmanboor
60

Boring: 10

Datum: 07-11-2016

Boormeester: mh

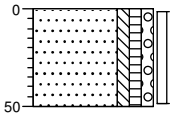

0 gras
Zand, matig fijn, zwak siltig, zwak humeus, zwak grindig, zwak wortelhoudend, donker grijsbruin, Edelmanboor
50

Boring: 11

Datum: 07-11-2016

Boormeester: mh

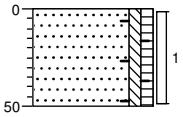

0 tuin
Zand, matig fijn, zwak siltig, zwak humeus, resten baksteen, donkerbruin, Edelmanboor
50

Boring: 12

Datum: 07-11-2016

Boormeester: mh

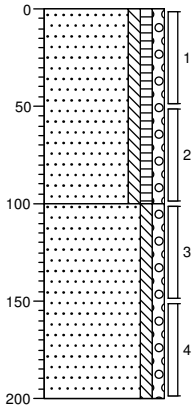

0 tuin
Zand, matig fijn, zwak siltig, zwak humeus, zwak grindig, resten puin, donkerbruin, Edelmanboor
100
Zand, matig fijn, zwak siltig, zwak grindig, lichtbruin, Edelmanboor
200

Boring: 13

Datum: 07-11-2016

Boormeester: mh

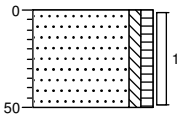

0 groenstrook
Zand, matig fijn, zwak siltig, zwak humeus, grijsbruin, Edelmanboor
50

Boring: 14

Datum: 07-11-2016

Boormeester: mh

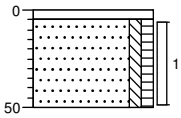

0 tegel
5 Edelmanboor
Zand, matig fijn, zwak siltig, zwak humeus, grijsbruin, Edelmanboor
50

Grondvitaal BV

Projectnummer: 1623140

Projectnaam: Husselsesteeg 24-24a te Putten

getekend volgens NEN 5104

Bijlage 2

Boring: 15

Datum: 07-11-2016

Boormeester: mh

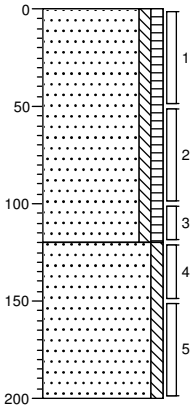

0 grind

Zand, matig fijn, zwak siltig, zwak humeus, donkerbruin, Edelmanboor

120

Zand, matig fijn, zwak siltig, licht geelbruin, Edelmanboor

200

Boring: 16

Datum: 07-11-2016

Boormeester: mh

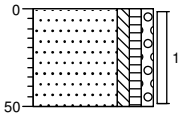

0 bosgrond

Zand, matig fijn, zwak siltig, zwak humeus, zwak grindig, grijsbruin, Edelmanboor

50

Boring: 17

Datum: 07-11-2016

Boormeester: mh

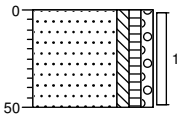

0 bosgrond

Zand, matig fijn, zwak siltig, zwak humeus, zwak grindig, grijsbruin, Edelmanboor

50

Boring: 18

Datum: 07-11-2016

Boormeester: mh

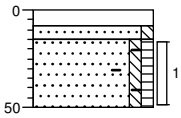

0 klinker

8 Edelmanboor

15 Zand, matig fijn, zwak siltig, witcreme, Edelmanboor, cunetzand

50 Zand, matig fijn, zwak siltig, zwak humeus, resten baksteen, donkerbruin, Edelmanboor

Boring: 19

Datum: 07-11-2016

Boormeester: mh

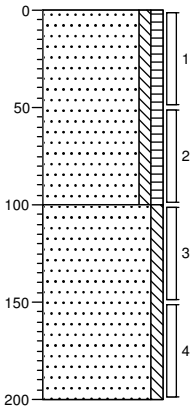

0 groenstrook

Zand, matig fijn, zwak siltig, zwak humeus, donker grijsbruin, Edelmanboor

100

Zand, matig fijn, zwak siltig, lichtbruin, Edelmanboor

200

Grondvitaal BV

Projectnummer: 1623140

Projectnaam: Husselsesteeg 24-24a te Putten

getekend volgens NEN 5104

Bijlage 2

BIJLAGE 3 Analyseresultaten

eurofins | analytico®

Grondvitaal
T.a.v. R. de Vries
Voorthuizerstraat 256
3881 SN PUTTEN

Analysecertificaat

Datum: 14-Nov-2016

Hierbij ontvangt u de resultaten van het navolgende laboratoriumonderzoek.

Certificaatnummer/Versie	2016130227/1
Uw project/verslagnummer	1623140
Uw projectnaam	Husselsesteeg 24-24a te Putten
Uw ordernummer	
Monster(s) ontvangen	07-Nov-2016

Dit certificaat mag uitsluitend in zijn geheel worden gereproduceerd.
De analyse resultaten hebben alleen betrekking op het beproefde object.

De grondmonsters worden tot 4 weken na datum ontvangst bewaard en watermonsters tot 2 weken na datum ontvangst. Zonder tegenbericht worden de monsters nadien afgevoerd.
Indien de monsters langer bewaard dienen te blijven verzoeken wij U dit exemplaar uiterlijk 1 werkdag voor afloop van de standaardbewaarperiode ondertekend aan ons te retourneren. Voor de kosten van het langer bewaren van monsters verwijzen wij naar de prijslijst.

Bewaren tot:
Datum: Naam: Handtekening:

Wij vertrouwen erop uw opdracht hiermee naar verwachting te hebben uitgevoerd, mocht U naar aanleiding van dit analysecertificaat nog vragen hebben verzoeken wij U contact op te nemen met de afdeling Verkoop en Advies.

Met vriendelijke groet,

Eurofins Analytico B.V.

Ing. A. Veldhuizen
Technical Manager

Eurofins Analytico B.V.

Gildeweg 44-46
3771 NB Barneveld
P.O. Box 459
3770 AL Barneveld NL

Tel. +31 (0)34 242 63 00
Fax +31 (0)34 242 63 99
E-mail info-env@eurofins.nl
Site www.eurofins.nl

BNP Paribas S.A. 227 9245 25
VAT/BTW No. NL 8043.14.883.B01
KvK No. 09088623
IBAN: NL71BNPA0227924525
BIC: BNPANL2A

Eurofins Analytico B.V. is ISO 14001: 2004 gecertificeerd door TÜV en erkend door het Vlaamse Gewest (OVAM en Dep. LNE), het Brusselse Gewest (BIM), het Waalse Gewest (DGRNE-OWD) en door de overheid van Luxemburg (MEV).

eurofins — analytico®

Analysecertificaat

Uw project/verslagnummer	1623140	Certificaatnummer/Versie	2016130227/1
Uw projectnaam	Husselsesteeg 24-24a te Putten	Startdatum	07-Nov-2016
Uw ordernummer		Rapportagedatum	14-Nov-2016/10:50
		Bijlage	A,B,C
Monsternemer	M.C. van der Heijden	Pagina	1/2
Monstermatrix	Grond; Grond (AS3000)		

	Analyse	Eenheid	1	2	3	4	5
	Voorbehandeling						
	Cryogeen malen AS3000		Uitgevoerd	Uitgevoerd	Uitgevoerd	Uitgevoerd	Uitgevoerd
	Bodemkundige analyses						
S	Droge stof	% (m/m)	89.5	88.4	90.0	96.6	91.8
S	Organische stof	% (m/m) ds	3.4	4.7	3.1	<0.7	2.4
Q	Gloeirest	% (m/m) ds	96.4	95.2	96.7	99.4	97.5
S	Korrelgrootte < 2 µm (Lutum)	% (m/m) ds	2.3	<2.0	2.4	<2.0	<2.0
	Metalen						
S	Barium (Ba)	mg/kg ds	<20	<20	<20	<20	<20
S	Cadmium (Cd)	mg/kg ds	<0.20	<0.20	<0.20	<0.20	<0.20
S	Kobalt (Co)	mg/kg ds	<3.0	<3.0	<3.0	<3.0	<3.0
S	Koper (Cu)	mg/kg ds	<5.0	<5.0	<5.0	<5.0	<5.0
S	Kwik (Hg)	mg/kg ds	0.052	<0.050	0.45	<0.050	<0.050
S	Molybdeen (Mo)	mg/kg ds	<1.5	<1.5	<1.5	<1.5	<1.5
S	Nikkel (Ni)	mg/kg ds	<4.0	<4.0	<4.0	<4.0	<4.0
S	Lood (Pb)	mg/kg ds	12	19	17	<10	<10
S	Zink (Zn)	mg/kg ds	<20	<20	<20	<20	<20
	Minerale olie						
	Minerale olie (C10-C12)	mg/kg ds	<3.0	<3.0	<3.0	<3.0	<3.0
	Minerale olie (C12-C16)	mg/kg ds	<5.0	<5.0	<5.0	<5.0	<5.0
	Minerale olie (C16-C21)	mg/kg ds	<5.0	<5.0	<5.0	<5.0	<5.0
	Minerale olie (C21-C30)	mg/kg ds	<11	<11	<11	<11	<11
	Minerale olie (C30-C35)	mg/kg ds	9.5	12	14	<5.0	5.2
	Minerale olie (C35-C40)	mg/kg ds	<6.0	<6.0	<6.0	<6.0	<6.0
S	Minerale olie totaal (C10-C40)	mg/kg ds	<35	<35	<35	<35	<35
	Polychloorbifenylen, PCB						
S	PCB 28	mg/kg ds	<0.0010	<0.0010	<0.0010	<0.0010	<0.0010
S	PCB 52	mg/kg ds	<0.0010	<0.0010	<0.0010	<0.0010	<0.0010
S	PCB 101	mg/kg ds	<0.0010	<0.0010	<0.0010	<0.0010	<0.0010
S	PCB 118	mg/kg ds	<0.0010	<0.0010	<0.0010	<0.0010	<0.0010

Nr.	Monsteromschrijving	Datum monstername	Monster nr.
1	mm1	07-Nov-2016	9262914
2	mm2	07-Nov-2016	9262915
3	mm3	07-Nov-2016	9262916
4	mm4	07-Nov-2016	9262917
5	mm5	07-Nov-2016	9262918

Q: door RvA geaccrediteerde verrichting
A: AP04 erkende verrichting
S: AS 3000 erkende verrichting
V: VLAREL erkende verrichting
M: MCERTS erkend

Dit certificaat mag uitsluitend in zijn geheel worden gereproduceerd.

Eurofins Analytico B.V.

Gildeweg 44-46
3771 NB Barneveld
P.O. Box 459
3770 AL Barneveld NL

Tel. +31 (0)34 242 63 00
Fax +31 (0)34 242 63 99
E-mail info-env@eurofins.nl
Site www.eurofins.nl

BNP Paribas S.A. 227 9245 25
VAT/BTW No. NL 8043.14.883.B01
KvK No. 09088623
IBAN: NL71BNPA0227924525
BIC: BNPANL2A

Eurofins Analytico B.V. is ISO 14001: 2004 gecertificeerd door TÜV en erkend door het Vlaamse Gewest (OVAM en Dep. LNE), het Brusselse Gewest (BIM), het Waalse Gewest (DGRNE-OWD) en door de overheid van Luxemburg (MEV).

TESTEN
RvA L010

eurofins — analytico®

Analysecertificaat

Uw project/verslagnummer	1623140	Certificaatnummer/Versie	2016130227/1
Uw projectnaam	Husselsesteeg 24-24a te Putten	Startdatum	07-Nov-2016
Uw ordernummer		Rapportagedatum	14-Nov-2016/10:50
		Bijlage	A,B,C
Monsternemer	M.C. van der Heijden	Pagina	2/2
Monstermatrix	Grond; Grond (AS3000)		

	Analyse	Eenheid	1	2	3	4	5
S	PCB 138	mg/kg ds	<0.0010	<0.0010	<0.0010	<0.0010	<0.0010
S	PCB 153	mg/kg ds	<0.0010	<0.0010	<0.0010	<0.0010	<0.0010
S	PCB 180	mg/kg ds	<0.0010	<0.0010	<0.0010	<0.0010	<0.0010
S	PCB (som 7) (factor 0,7)	mg/kg ds	0.0049 1)	0.0049 1)	0.0049 1)	0.0049 1)	0.0049 1)
	Polycyclische Aromatische Koolwaterstoffen, PAK						
S	Naftaleen	mg/kg ds	<0.050	<0.050	<0.050	<0.050	<0.050
S	Fenanthreen	mg/kg ds	<0.050	<0.050	<0.050	<0.050	<0.050
S	Anthraceen	mg/kg ds	<0.050	<0.050	<0.050	<0.050	<0.050
S	Fluorantheen	mg/kg ds	0.100	0.055	0.054	<0.050	<0.050
S	Benzo(a)anthraceen	mg/kg ds	<0.050	<0.050	<0.050	<0.050	<0.050
S	Chryseen	mg/kg ds	0.096	0.063	<0.050	<0.050	<0.050
S	Benzo(k)fluorantheen	mg/kg ds	<0.050	<0.050	<0.050	<0.050	<0.050
S	Benzo(a)pyreen	mg/kg ds	<0.050	<0.050	<0.050	<0.050	<0.050
S	Benzo(ghi)peryleen	mg/kg ds	<0.050	<0.050	<0.050	<0.050	<0.050
S	Indeno(123-cd)pyreen	mg/kg ds	<0.050	<0.050	<0.050	<0.050	<0.050
S	PAK VROM (10) (factor 0,7)	mg/kg ds	0.48	0.40	0.37	0.35 1)	0.35 1)

Nr.	Monsteromschrijving	Datum monstername	Monster nr.
1	mm1	07-Nov-2016	9262914
2	mm2	07-Nov-2016	9262915
3	mm3	07-Nov-2016	9262916
4	mm4	07-Nov-2016	9262917
5	mm5	07-Nov-2016	9262918

Akkoord
Pr.coörd.
VA

kwaliteitswaarborg bodembeheer SIKB

Q: door RvA geaccrediteerde verrichting
A: AP04 erkende verrichting
S: AS 3000 erkende verrichting
V: VLAREL erkende verrichting
M: MCERTS erkend

Dit certificaat mag uitsluitend in zijn geheel worden gereproduceerd.

Eurofins Analytico B.V.

Gildeweg 44-46
3771 NB Barneveld
P.O. Box 459
3770 AL Barneveld NL

Tel. +31 (0)34 242 63 00
Fax +31 (0)34 242 63 99
E-mail info-env@eurofins.nl
Site www.eurofins.nl

BNP Paribas S.A. 227 9245 25
VAT/BTW No. NL 8043.14.883.B01
KvK No. 09088623
IBAN: NL71BNPA0227924525
BIC: BNPANL2A

Eurofins Analytico B.V. is ISO 14001: 2004 gecertificeerd door TÜV en erkend door het Vlaamse Gewest (OVAM en Dep. LNE), het Brusselse Gewest (BIM), het Waalse Gewest (DGRNE-OWD) en door de overheid van Luxemburg (MEV).

RvA TESTEN RvA L010

eurofins — analytico®

Bijlage (A) met deelmonsterinformatie behorende bij analysecertificaat 2016130227/1

Monster nr.	Boornr	Omschrijving	Van	Tot	Barcode	Monsteromschrijving
9262914	01	1	0	50	0533703629	mm1
9262914	02	1	0	50	0533696195	
9262914	03	1	0	50	0533696216	
9262914	04	1	0	50	0533696193	
9262914	05	1	8	50	0533696215	
9262914	06	1	0	50	0533696391	
9262915	07	1	0	50	0533696467	mm2
9262915	10	1	0	50	0533696469	
9262915	11	1	0	50	0533696340	
9262915	12	1	0	50	0533696461	
9262915	13	1	0	50	0533703622	
9262915	08	2	20	50	0533696346	
9262915	09	2	40	60	0533696347	
9262916	14	1	5	50	0533703619	mm3
9262916	15	1	0	50	0533703626	
9262916	16	1	0	50	0533703631	
9262916	17	1	0	50	0533703630	
9262916	18	1	15	50	0533696466	
9262916	19	1	0	50	0533696368	
9262917	02	2	50	100	0533696197	mm4
9262917	05	2	50	100	0533696206	
9262917	02	3	100	150	0533696369	
9262917	05	3	100	150	0533696390	
9262917	08	3	50	100	0533696457	
9262917	02	4	150	200	0533696214	
9262917	05	4	150	200	0533696196	
9262917	08	4	100	150	0533696454	
9262917	08	5	150	200	0533696349	
9262918	12	2	50	100	0533696468	mm5
9262918	15	2	50	100	0533703627	
9262918	19	2	50	100	0533696194	
9262918	12	3	100	150	0533696465	
9262918	19	3	100	150	0533696192	
9262918	12	4	150	200	0533696337	
9262918	15	4	120	150	0533703621	
9262918	19	4	150	200	0533696207	
9262918	15	5	150	200	0533703624	

Eurofins Analytico B.V.

Gildeweg 44-46
3771 NB Barneveld
P.O. Box 459
3770 AL Barneveld NL

Tel. +31 (0)34 242 63 00
Fax +31 (0)34 242 63 99
E-mail info-env@eurofins.nl
Site www.eurofins.nl

BNP Paribas S.A. 227 9245 25
VAT/BTW No. NL 8043.14.883.B01
KvK No. 09088623
IBAN: NL71BNPA0227924525
BIC: BNPANL2A

Eurofins Analytico B.V. is ISO 14001: 2004 gecertificeerd door TÜV en erkend door het Vlaamse Gewest (OVAM en Dep. LNE), het Brusselse Gewest (BIM), het Waalse Gewest (DGRNE-OWD) en door de overheid van Luxemburg (MEV).

Bijlage (B) met opmerkingen behorende bij analysecertificaat 2016130227/1

Opmerking 1)

De toetswaarde van de som is gelijk aan de sommatie van 0,7*RG

Eurofins Analytico B.V.

Gildeweg 44-46
3771 NB Barneveld
P.O. Box 459
3770 AL Barneveld NL

Tel. +31 (0)34 242 63 00
Fax +31 (0)34 242 63 99
E-mail info-env@eurofins.nl
Site www.eurofins.nl

BNP Paribas S.A. 227 9245 25
VAT/BTW No. NL 8043.14.883.B01
KvK No. 09088623
IBAN: NL71BNPA0227924525
BIC: BNPANL2A

Eurofins Analytico B.V. is ISO 14001: 2004 gecertificeerd door TÜV en erkend door het Vlaamse Gewest (OVAM en Dep. LNE), het Brusselse Gewest (BIM), het Waalse Gewest (DGRNE-OWD) en door de overheid van Luxemburg (MEV).

eurofins | analytico®

Bijlage (C) met methodeverwijzingen behorende bij analysecertificaat 2016130227/1

Analyse	Methode	Techniek	Methode referentie
Cryogeen malen AS3000	W0106	Voorbehandeling	Cf. AS3000
Droge Stof	W0104	Gravimetrie	Cf. pb 3010-2 en gw. NEN-EN 15934
Organische stof (gloeirest)	W0109	Gravimetrie	Cf. pb 3010-3 en cf. NEN 5754
Lutum (fractie < 2 µm)	W0171	Sedimentatie	Cf. pb 3010-4 en cf. NEN 5753
Barium (Ba)	W0423	ICP-MS	Cf. pb 3010-5 en cf. NEN-EN-ISO 17294-2
Cadmium (Cd)	W0423	ICP-MS	Cf. pb 3010-5 en cf. NEN-EN-ISO 17294-2
Kobalt (Co)	W0423	ICP-MS	Cf. pb 3010-5 en cf. NEN-EN-ISO 17294-2
Koper (Cu)	W0423	ICP-MS	Cf. pb 3010-5 en cf. NEN-EN-ISO 17294-2
Kwik (Hg)	W0423	ICP-MS	Cf. pb 3010-5 en cf. NEN-EN-ISO 17294-2
Molybdeen (Mo)	W0423	ICP-MS	Cf. pb 3010-5 en cf. NEN-EN-ISO 17294-2
Nikkel (Ni)	W0423	ICP-MS	Cf. pb 3010-5 en cf. NEN-EN-ISO 17294-2
Lood (Pb)	W0423	ICP-MS	Cf. pb 3010-5 en cf. NEN-EN-ISO 17294-2
Zink (Zn)	W0423	ICP-MS	Cf. pb 3010-5 en cf. NEN-EN-ISO 17294-2
Minerale Olie (GC) (C10 - C40)	W0202	GC-FID	Cf. pb 3010-7 en gw. NEN-EN-ISO 16703
PCB (7)	W0271	GC-MS	Cf. pb 3010-8 en gw. NEN 6980
PAK som AS3000/AP04	W0271	GC-MS	Cf. pb. 3010-6 en gw. NEN-ISO 18287
PAK (10 VROM)	W0271	GC-MS	Cf. pb. 3010-6 en gw. NEN-ISO 18287

Nadere informatie over de toegepaste onderzoeksmethoden alsmede een classificatie van de meetonzekerheid staan vermeld in ons overzicht "Specificaties analysemethoden", versie juni 2016.

Eurofins Analytico B.V.

Gildeweg 44-46
3771 NB Barneveld
P.O. Box 459
3770 AL Barneveld NL

Tel. +31 (0)34 242 63 00
Fax +31 (0)34 242 63 99
E-mail info-env@eurofins.nl
Site www.eurofins.nl

BNP Paribas S.A. 227 9245 25
VAT/BTW No. NL 8043.14.883.B01
KvK No. 09088623
IBAN: NL71BNPA0227924525
BIC: BNPANL2A

Eurofins Analytico B.V. is ISO 14001: 2004 gecertificeerd door TÜV en erkend door het Vlaamse Gewest (OVAM en Dep. LNE), het Brusselse Gewest (BIM), het Waalse Gewest (DGRNE-OWD) en door de overheid van Luxemburg (MEV).

eurofins | analytico®

Grondvitaal
T.a.v. M.C. van der Heijden
Voorthuizerstraat 256
3881 SN PUTTEN

Analysecertificaat

Datum: 18-Nov-2016

Hierbij ontvangt u de resultaten van het navolgende laboratoriumonderzoek.

Certificaatnummer/Versie	2016133729/1
Uw project/verslagnummer	1623140
Uw projectnaam	Husselsesteeg 24-24a te Putten
Uw ordernummer	
Monster(s) ontvangen	14-Nov-2016

Dit certificaat mag uitsluitend in zijn geheel worden gereproduceerd.
De analyse resultaten hebben alleen betrekking op het beproefde object.

De grondmonsters worden tot 4 weken na datum ontvangst bewaard en watermonsters tot 2 weken na datum ontvangst. Zonder tegenbericht worden de monsters nadien afgevoerd.
Indien de monsters langer bewaard dienen te blijven verzoeken wij U dit exemplaar uiterlijk 1 werkdag voor afloop van de standaardbewaarperiode ondertekend aan ons te retourneren. Voor de kosten van het langer bewaren van monsters verwijzen wij naar de prijslijst.

Bewaren tot:
Datum: Naam: Handtekening:

Wij vertrouwen erop uw opdracht hiermee naar verwachting te hebben uitgevoerd, mocht U naar aanleiding van dit analysecertificaat nog vragen hebben verzoeken wij U contact op te nemen met de afdeling Verkoop en Advies.

Met vriendelijke groet,

Eurofins Analytico B.V.

Ing. A. Veldhuizen
Technical Manager

Eurofins Analytico B.V.

Gildeweg 44-46
3771 NB Barneveld
P.O. Box 459
3770 AL Barneveld NL

Tel. +31 (0)34 242 63 00
Fax +31 (0)34 242 63 99
E-mail info-env@eurofins.nl
Site www.eurofins.nl

BNP Paribas S.A. 227 9245 25
VAT/BTW No. NL 8043.14.883.B01
KvK No. 09088623
IBAN: NL71BNPA0227924525
BIC: BNPANL2A

Eurofins Analytico B.V. is ISO 14001: 2004 gecertificeerd door TÜV en erkend door het Vlaamse Gewest (OVAM en Dep. LNE), het Brusselse Gewest (BIM), het Waalse Gewest (DGRNE-OWD) en door de overheid van Luxemburg (MEV).

eurofins — analytico®

Analysecertificaat

Uw project/verslagnummer	1623140	Certificaatnummer/Versie	2016133729/1
Uw projectnaam	Husselsesteeg 24-24a te Putten	Startdatum	14-Nov-2016
Uw ordernummer		Rapportagedatum	18-Nov-2016/11:23
		Bijlage	A,B,C
Monsternemer	M.C. van der Heijden	Pagina	1/2
Monstermatrix	Water; Water (AS3000)		

	Analyse	Eenheid	1	2
	Metalen			
S	Barium (Ba)	µg/L	160	150
S	Cadmium (Cd)	µg/L	0.64	<0.20
S	Kobalt (Co)	µg/L	<2.0	<2.0
S	Koper (Cu)	µg/L	2.2	4.3
S	Kwik (Hg)	µg/L	<0.050	<0.050
S	Molybdeen (Mo)	µg/L	<2.0	<2.0
S	Nikkel (Ni)	µg/L	3.5	<3.0
S	Lood (Pb)	µg/L	<2.0	<2.0
S	Zink (Zn)	µg/L	280	79
	Vluchtige Aromatische Koolwaterstoffen			
S	Benzeen	µg/L	<0.20	<0.20
S	Tolueen	µg/L	<0.20	<0.20
S	Ethylbenzeen	µg/L	<0.20	<0.20
S	o-Xyleen	µg/L	<0.10	<0.10
S	m,p-Xyleen	µg/L	<0.20	<0.20
S	Xylenen (som) factor 0,7	µg/L	0.21 1)	0.21 1)
	BTEX (som)	µg/L	<0.90	<0.90
S	Naftaleen	µg/L	<0.020	<0.020
S	Styreen	µg/L	<0.20	<0.20
	Vluchtige organische halogeenkoolwaterstoffen			
S	Dichloormethaan	µg/L	<0.20	<0.20
S	Trichloormethaan	µg/L	<0.20	<0.20
S	Tetrachloormethaan	µg/L	<0.10	<0.10
S	Trichlooretheen	µg/L	<0.20	<0.20
S	Tetrachlooretheen	µg/L	<0.10	<0.10
S	1,1-Dichloorethaan	µg/L	<0.20	<0.20
S	1,2-Dichloorethaan	µg/L	<0.20	<0.20
S	1,1,1-Trichloorethaan	µg/L	<0.10	<0.10
S	1,1,2-Trichloorethaan	µg/L	<0.10	<0.10
S	cis 1,2-Dichlooretheen	µg/L	<0.10	<0.10

Nr.	Monsteromschrijving	Datum monstername	Monster nr.
1	02-1-1	14-Nov-2016	9272951
2	05-1-1	14-Nov-2016	9272952

Q: door RvA geaccrediteerde verrichting
A: AP04 erkende verrichting
S: AS 3000 erkende verrichting
V: VLAREL erkende verrichting
M: MCERTS erkend

Dit certificaat mag uitsluitend in zijn geheel worden gereproduceerd.

Eurofins Analytico B.V.

Gildeweg 44-46
3771 NB Barneveld
P.O. Box 459
3770 AL Barneveld NL

Tel. +31 (0)34 242 63 00
Fax +31 (0)34 242 63 99
E-mail info-env@eurofins.nl
Site www.eurofins.nl

BNP Paribas S.A. 227 9245 25
VAT/BTW No. NL 8043.14.883.B01
KvK No. 09088623
IBAN: NL71BNPA0227924525
BIC: BNPANL2A

Eurofins Analytico B.V. is ISO 14001: 2004 gecertificeerd door TÜV en erkend door het Vlaamse Gewest (OVAM en Dep. LNE), het Brusselse Gewest (BIM), het Waalse Gewest (DGRNE-OWD) en door de overheid van Luxemburg (MEV).

TESTEN
RvA L010

eurofins — analytico®

Analysecertificaat

Uw project/verslagnummer	1623140	Certificaatnummer/Versie	2016133729/1
Uw projectnaam	Husselsesteeg 24-24a te Putten	Startdatum	14-Nov-2016
Uw ordernummer		Rapportagedatum	18-Nov-2016/11:23
		Bijlage	A,B,C
Monsternemer	M.C. van der Heijden	Pagina	2/2
Monstermatrix	Water; Water (AS3000)		

	Analyse	Eenheid	1	2
S	trans 1,2-Dichloroetheen	µg/L	<0.10	<0.10
	CKW (som)	µg/L	<1.6	<1.6
S	Tribroommethaan	µg/L	<0.20	<0.20
S	Vinylchloride	µg/L	<0.10	<0.10
S	1,1-Dichloroetheen	µg/L	<0.10	<0.10
S	1,2-Dichloorethenen (Som) factor 0,7	µg/L	0.14 1)	0.14 1)
S	1,1-Dichloorpropaan	µg/L	<0.20	<0.20
S	1,2-Dichloorpropaan	µg/L	<0.20	<0.20
S	1,3-Dichloorpropaan	µg/L	<0.20	<0.20
S	Dichloorpropanen som factor 0.7	µg/L	0.42	0.42
	Minerale olie			
	Minerale olie (C10-C12)	µg/L	<10	<10
	Minerale olie (C12-C16)	µg/L	<10	<10
	Minerale olie (C16-C21)	µg/L	<10	<10
	Minerale olie (C21-C30)	µg/L	<15	<15
	Minerale olie (C30-C35)	µg/L	<10	<10
	Minerale olie (C35-C40)	µg/L	<10	<10
S	Minerale olie totaal (C10-C40)	µg/L	<50	<50

Nr.	Monsteromschrijving	Datum monstername	Monster nr.
1	02-1-1	14-Nov-2016	9272951
2	05-1-1	14-Nov-2016	9272952

kwaliteitswaarborg bodembeheer SIKB

Q: door RvA geaccrediteerde verrichting
A: AP04 erkende verrichting
S: AS 3000 erkende verrichting
V: VLAREL erkende verrichting
M: MCERTS erkend

Akkoord
Pr.coörd.
VA

Dit certificaat mag uitsluitend in zijn geheel worden gereproduceerd.

Eurofins Analytico B.V.

Gildeweg 44-46
3771 NB Barneveld
P.O. Box 459
3770 AL Barneveld NL

Tel. +31 (0)34 242 63 00
Fax +31 (0)34 242 63 99
E-mail info-env@eurofins.nl
Site www.eurofins.nl

BNP Paribas S.A. 227 9245 25
VAT/BTW No. NL 8043.14.883.B01
KvK No. 09088623
IBAN: NL71BNPA0227924525
BIC: BNPANL2A

Eurofins Analytico B.V. is ISO 14001: 2004 gecertificeerd door TÜV en erkend door het Vlaamse Gewest (OVAM en Dep. LNE), het Brusselse Gewest (BIM), het Waalse Gewest (DGRNE-OWD) en door de overheid van Luxemburg (MEV).

TESTEN
RvA L010

eurofins | analytico®

Bijlage (A) met deelmonsterinformatie behorende bij analysecertificaat 2016133729/1

Monster nr.	Boornr	Omschrijving	Van	Tot	Barcode	Monsteromschrijving
9272951	02	1	370	470	0680217469	02-1-1
9272951	02	2	370	470	0680217480	
9272951	02	3	370	470	0800467966	
9272952	05	1	370	470	0680217487	05-1-1
9272952	05	2	370	470	0680217486	
9272952	05	3	370	470	0800468032	

Eurofins Analytico B.V.

Gildeweg 44-46
3771 NB Barneveld
P.O. Box 459
3770 AL Barneveld NL

Tel. +31 (0)34 242 63 00
Fax +31 (0)34 242 63 99
E-mail info-env@eurofins.nl
Site www.eurofins.nl

BNP Paribas S.A. 227 9245 25
VAT/BTW No. NL 8043.14.883.B01
KvK No. 09088623
IBAN: NL71BNPA0227924525
BIC: BNPANL2A

Eurofins Analytico B.V. is ISO 14001: 2004 gecertificeerd door TÜV en erkend door het Vlaamse Gewest (OVAM en Dep. LNE), het Brusselse Gewest (BIM), het Waalse Gewest (DGRNE-OWD) en door de overheid van Luxemburg (MEV).

Bijlage (B) met opmerkingen behorende bij analysecertificaat 2016133729/1

Opmerking 1)

De toetswaarde van de som is gelijk aan de sommatie van 0,7*RG

Eurofins Analytico B.V.

Gildeweg 44-46
3771 NB Barneveld
P.O. Box 459
3770 AL Barneveld NL

Tel. +31 (0)34 242 63 00
Fax +31 (0)34 242 63 99
E-mail info-env@eurofins.nl
Site www.eurofins.nl

BNP Paribas S.A. 227 9245 25
VAT/BTW No. NL 8043.14.883.B01
KvK No. 09088623
IBAN: NL71BNPA0227924525
BIC: BNPANL2A

Eurofins Analytico B.V. is ISO 14001: 2004 gecertificeerd door TÜV en erkend door het Vlaamse Gewest (OVAM en Dep. LNE), het Brusselse Gewest (BIM), het Waalse Gewest (DGRNE-OWD) en door de overheid van Luxemburg (MEV).

Bijlage (C) met methodeverwijzingen behorende bij analysecertificaat 2016133729/1

Analyse	Methode	Techniek	Methode referentie
Koper (Cu)	W0421	ICP-MS	Cf. pb 3110-3 en cf. NEN-EN-ISO 17294-2
Barium (Ba)	W0421	ICP-MS	Cf. pb 3110-3 en cf. NEN-EN-ISO 17294-2
Cadmium (Cd)	W0421	ICP-MS	Cf. pb 3110-3 en cf. NEN-EN-ISO 17294-2
Cobalt (Co)	W0421	ICP-MS	Cf. pb 3110-3 en cf. NEN-EN-ISO 17294-2
Kwik (Hg)	W0421	ICP-MS	Cf. pb 3110-3 en cf. NEN-EN-ISO 17294-2
Molybdeen (Mo)	W0421	ICP-MS	Cf. pb 3110-3 en cf. NEN-EN-ISO 17294-2
Nikkel (Ni)	W0421	ICP-MS	Cf. pb 3110-3 en cf. NEN-EN-ISO 17294-2
Lood (Pb)	W0421	ICP-MS	Cf. pb 3110-3 en cf. NEN-EN-ISO 17294-2
Zink (Zn)	W0421	ICP-MS	Cf. pb 3110-3 en cf. NEN-EN-ISO 17294-2
Aromaten (BTEXN)	W0254	HS-GC-MS	Cf. pb 3130-1
Xylenen som AS3000	W0254	HS-GC-MS	Cf. pb 3130-1
Styreen	W0254	HS-GC-MS	Cf. pb 3130-1
VOCl (11)	W0254	HS-GC-MS	Cf. pb 3130-1
Tribroommethaan (Bromoform)	W0254	HS-GC-MS	Cf. pb 3130-1
Vinylchloride	W0254	HS-GC-MS	Cf. pb 3130-1
1,1-Dichlooretheen	W0254	HS-GC-MS	Cf. pb 3130-1
DiClEtheen som AS3000	W0254	HS-GC-MS	Cf. pb 3130-1
1,1-Dichloorpropaan	W0254	HS-GC-MS	Cf. pb 3130-1
1,2-Dichloorpropaan	W0254	HS-GC-MS	Cf. pb 3130-1
1,3-Dichloorpropaan	W0254	HS-GC-MS	Cf. pb 3130-1
DiChlprop. som AS3000	W0254	HS-GC-MS	Cf. pb 3130-1
Minerale Olie (GC) (C10 - C40)	W0215	LVI-GC-FID	Cf. pb 3110-5

Nadere informatie over de toegepaste onderzoeksmethoden alsmede een classificatie van de meetonzekerheid staan vermeld in ons overzicht "Specificaties analysemethoden", versie juni 2016.

Eurofins Analytico B.V.

Gildeweg 44-46
3771 NB Barneveld
P.O. Box 459
3770 AL Barneveld NL

Tel. +31 (0)34 242 63 00
Fax +31 (0)34 242 63 99
E-mail info-env@eurofins.nl
Site www.eurofins.nl

BNP Paribas S.A. 227 9245 25
VAT/BTW No. NL 8043.14.883.B01
KvK No. 09088623
IBAN: NL71BNPA0227924525
BIC: BNPANL2A

Eurofins Analytico B.V. is ISO 14001: 2004 gecertificeerd door TÜV en erkend door het Vlaamse Gewest (OVAM en Dep. LNE), het Brusselse Gewest (BIM), het Waalse Gewest (DGRNE-OWD) en door de overheid van Luxemburg (MEV).

BIJLAGE 4 Achtergrond-, streef- en interventiewaarden

Achtergrondwaarden voor grond (voor standaardbodem).
Streefwaarden grondwater en interventiewaarden grond en grondwater voor standaardbodem (10% organisch stof en 25 % lutum).
Grond / sediment in mg/kg d.s., grondwater in µg/l; tenzij anders vermeld.

Stof	Grond/sediment (mg/kg d.s.) droge stof)		Grondwater (µg/l)	
	Achtergrond-waarde	Interventie-waarde	Streef-waarde	Interventie-waarde
1. Metalen				
antimoon	4,0	22	-	20
arseen	20	76	10	60
barium	190	920*	50	625
cadmium	0,6	13	0,4	6
chroom	55	-	1	30
chroom III	-	180	-	-
chroom IV	-	78	-	-
cobalt	15	190	20	100
koper	40	190	15	75
kwik	0,15	-	0,05	0,3
kwik (anorganisch)	0,15	36	-	-
kwik (organisch)	0,15	4	-	-
lood	50	530	15	75
molybdeen	1,5	190	5	300
nikkel	80	100	15	75
zink	140	720	65	800
2. Overige anorganische stoffen				
chloride (mg Cl/l)	-	-	100 mg/l	-
cyanide (vrij)	3,0	20	5	1500
cyanide (complex)	5,5	50	10	1500
thiocyanaten (som)	6,0	20	-	1500
3. Aromatische verbindingen				
benzeen	0,01	1,1	0,2	30
ethylbenzeen	0,03	110	4	150
tolueen	0,01	32	7	1000
xylenen (som)	0,1	17	0,2	70
styreen (vinylbenzeen)	0,25	86	6	300
fenol	0,25	14	0,2	2000
cresolen (som)	0,30	13	0,2	200
dodecylbenzeen	0,35	-	-	-
aromatische oplosmiddelen (som)	2,5	-	-	-

* De interventiewaarde voor barium geldt alleen voor die situaties waarbij duidelijk sprake is van antropogene verontreiniging.

Achtergrondwaarden voor grond (voor standaardbodem).
Streefwaarden grondwater en interventiewaarden grond en grondwater voor standaardbodem (10% organisch stof en 25 % lutum).
Grond / sediment in mg/kg d.s., grondwater in µg/l; tenzij anders vermeld.

Stof	Grond/sediment (mg/kg d.s.) droge stof)		Grondwater (µg/l)	
	Achtergrond-waarde	Interventie-waarde	Streef-waarde	Interventie-waarde
4. Polycyclische Aromatische Koolwaterstoffen (PAK's).				
naftaleen			0,01	70
fenantreen			0,003	5
antraceen			0,0007	5
fluorantheen			0,003	1
chryseen			0,003	0,2
benzo(a)antraceen			0,0001	0,5
benzo(a)pyreen			0,0005	0,05
benzo(k)fluorantheen			0,0004	0,05
indeno(1,2,3-cd)pyreen			0,0004	0,05
benzo(ghi)peryleen			0,0003	0,05
PAK (som 10)	1,5	40	-	-
5. Gechloreerde koolwaterstoffen				
a. (vluchtige chloorkoolwaterstoffen				
monochlooretheen (vinylchloride)	0,1	0,1	0,01	5
dichloormetaan	0,1	3,9	0,01	1000
1,1-dichloorethaan	0,2	15	7	900
1,2-dichloorethaan	0,2	6,4	7	400
1,1-dichlooretheen	0,3	0,3	0,01	10
1,2-dichlooretheen (som)	0,3	1	0,01	20
Dichloorpropanen (som)	0,8	2	0,8	80
Trichloormethaan (chloroform)	0,25	5,6	6	400
1,1,1-trichloorethaan	0,25	15	0,01	300
1,1,2-trichloorethaan	0,30	10	0,01	130
Trichlooretheen (tri)	0,25	2,5	24	500
Tetrachloormethaan (tetra)	0,30	0,7	0,01	10
tetrachlooretheen (per)	0,15	8,8	0,01	40
b. chloorbenzenen				
monochloorbenzenen	0,20	15	7	180
dichloorbenzenen (som)	2,0	19	3	50
trichloorbenzenen (som)	0,015	11	0,01	10
tetrachloorbenzenen (som)	0,0090	2,2	0,01	2,5
pentachloorbenzenen	0,0025	6,7	0,003	1
hexachloorbenzeen	0,0085	2,0	0,00009	0,5
c. chloorfenolen				
monochloorfenolen (som)	0,045	5,4	0,3	100
dichloorfenolen (som)	0,20	22	0,2	30
trichloorfenolen (som)	0,0030	22	0,03	10
tetrachloorfenolen (som)	0,015	21	0,01	10
pentachloorfenol	0,0030	12	0,04	3

Achtergrondwaarden voor grond (voor standaardbodem).
Streefwaarden grondwater en interventiewaarden grond en grondwater voor standaardbodem (10% organisch stof en 25 % lutum).
Grond / sediment in mg/kg d.s., grondwater in µg/l; tenzij anders vermeld.

Stof	Grond/sediment (mg/kg d.s.) droge stof)		Grondwater (µg/l)	
	Achtergrond-waarde	Interventie-waarde	Streef-waarde	Interventie-waarde
d. Polychloorbifenylen (PCB's)				
PCB's (som 7)	0,020	1	0,01	0,01
e. overige gechloreerde koolwaterstoffen				
Monochlooranilinen (som)	0,20	50	-	30
Pentachlooraniline	0,15	-	-	-
Dioxine (som I-TEQ)	0,000055	0,00018	-	-
Chloornaftaleen (som)	0,070	23	-	6
6. Bestrijdingsmiddelen				
a. organochloorbestrijdingsmiddelen				
chloordaan (som)	0,0020	4	0,02 ng/l	0,2
DDT (som)	0,20	1,7	-	-
DDE (som)	0,10	2,3	-	-
DDD (som)	0,020	34	-	-
DDT/DDE/DDD (som)	-	-	0,004 ng/l	0,01
aldrin	-	0,32	0,009 ng/l	-
dieldrin	-	-	0,1 ng/l	-
endrin	-	-	0,04 ng/l	-
isodrin	-	-	-	-
telodrin	-	-	-	-
Drins (som)	0,015	4	-	0,1
Endosulfansulfaat	-	-	-	-
α-endosulfan	0,00090	4	0,2 ng/l	5
α-HCH	0,0010	17	33 ng/l	-
ß-HCH	0,0020	1,6	8 ng/l	-
γ-HCH (lindaan)	0,0030	1,2	9 ng/l	-
δ-HCH	-	-	-	-
HCH-verbindingen (som)	-	-	0,05	1
Heptachloor	0,00070	4	0,005 ng/l	0,3
Heptachloorepoxide (som)	0,0020	4	0,005 ng/l	3
Hexachloorbutadieen	0,003	-	-	-
Organochloorhoudende bestrijdings-middelen (som landbodem)	0,40	-	-	-
b. organofosforpesticiden				
azinfos-methyl	0,0075	-	-	-
c. organotin bestrijdingsmiddelen				
organotinverbindingen (som)	0,15	2,5	0,05 - 16 ng/l	0,7
tributyltin	0,065	-	-	-
d. chloorfenoxy-azijnzuur herbiciden				
MCPA	0,55	4	0,02	50

Achtergrondwaarden voor grond (voor standaardbodem).
Streefwaarden grondwater en interventiewaarden grond en grondwater voor standaardbodem (10% organisch stof en 25 % lutum).
Grond / sediment in mg/kg d.s., grondwater in µg/l; tenzij anders vermeld.

Stof	Grond/sediment (mg/kg d.s.) droge stof)		Grondwater (µg/l)	
	Achtergrond-waarde	Interventie-waarde	Streef-waarde	Interventie-waarde
e. overige bestrijdingsmiddelen				
atrazine	0,35	0,71	29 ng/l	150
carbaryl	0,15	0,45	2 ng/l	50
carbofuran	0,017	0,017	9 ng/l	100
4-chloormethylfenolen (som)	0,60	-	-	-
Niet-chloorhoudende bestrijdings-middelen (som)	0,090	-	-	-
7. overige stoffen				
Asbest	-	100	-	-
cyclohexanon	0,1	150	0,5	15000
dimethyl ftalaat	2,0	82	-	-
diethyl ftalaat	0,045	53	-	-
di-isobutyl ftalaat	0,045	17	-	-
dibutyl ftalaat	0,045	36	-	-
butyl benzylftalaat	0,070	48	-	-
dihexyl ftalaan	0,070	220	-	-
di(2-ethylhexy)ftalaat	0,070	60	-	-
ftalaten (som)	-	-	0,5	5
minerale olie	190	5000	50	600
pyridine	0,15	11	0,5	30
tetrahydrofuran	0,45	7	0,5	300
tetrahydrothiofeen	1,5	8,8	0,5	5000
tribroommethaan (bromoform)	0,20	75	-	630
ethyleenglycol	5,0	-	-	-
diethyleenglycol	8,0	-	-	-
acrylonitril	1,0	-	-	-
fomaldehyde	0,1	-	-	-
isopropanol (2-propanol)	0,75	-	-	-
methanol	3,0	-	-	-
butanol (1-butanol)	2,0	-	-	-
butylacetaar	2,0	-	-	-
ethylacetaat	2,0	-	-	-
methyl-tert-butyl ether (MTBE)	0,20	-	-	-
methylethylketon	2,0	-	-	-