INVENTERRA

Verkennend bodemonderzoek
Boskantse Broekstraat naast nr. 3
Lunen (gemeente Wijchen)

21-2420-R01AvH

C O L O F O N

Opdrachtgever	Dhr. F. Hofmans Boskantse Broekstraat 3 6603 LD Wijchen
Contactbedrijf	Buro SRO Sweerts de Landasstraat 50 6814 DG Arnhem
Locatie	Boskantse Broekstraat naast nr. 3 te Lunen (gemeente Wijchen)
Type onderzoek	Verkennend bodemonderzoek NEN 5740
Rapportnummer	21-2420-R01AvH
Datum rapport	10 februari 2022
Auteur	Dhr. A.J. van Houwelingen Projectleider Bodem
Kwaliteitscontrole	Mevr. M. Penders Projectleider Bodem

Inventerra
Nijverheidsweg 34
3341 LJ Hendrik-Ido-Ambacht

(078) 682 24 55
info@inventerra.nl

I N H O U D S O P G A V E

1. INLEIDING 1

2. MILIEUHYGIËNISCH VOORONDERZOEK NEN 5725 2

2.1 Algemeen 2
2.2 Verzamelde informatie vooronderzoek 2
2.3 Hypothese 3

3. OPZET, UITVOERING EN RESULTATEN VERKENNEND BODEMONDERZOEK NEN 5740 5

3.1 Onderzoeksopzet 5
3.2 Uitvoering veldwerk 5
3.3 Uitvoering chemisch-analytisch onderzoek 6

4. CONCLUSIES EN AANBEVELINGEN 8

B I J L A G E N

1. Weergave onderzoekslocatie
   1.1 Omgevingskaart en kadastrale gegevens
   1.2 Situatietekening(en)
   1.3 Foto's
2. Boorprofielen
3. Analysecertificaten
4. Toetsingskader
5. Resultaten vooronderzoek
6. Kwaliteitsaspecten van het onderzoek

1. INLEIDING

In opdracht van de heer F. Hofmans heeft Inventerra in januari 2022 een verkennend bodemonderzoek conform de NEN 5740 verricht op de locatie aan de Boskantse Broekstraat naast nr. 3 te Lunen (gemeente Wijchen).

De aanleiding voor het bodemonderzoek is de voorgenomen bouw van een woning. In verband hiermee is inzicht in de milieuhygiënische kwaliteit van de bodem vereist. Het doel van het uitvoeren van dit bodemonderzoek is het vaststellen van de huidige bodemkwaliteit en of deze bodemkwaliteit geen belemmering vormt voor het huidige en toekomstige gebruik.

Onderhavig onderzoek is uitgevoerd conform de werkwijze volgens de NEN 5725:2017 (Strategie voor het uitvoeren van milieuhygiënisch vooronderzoek) en de NEN 5740 (Strategie voor het uitvoeren van een verkennend bodemonderzoek).

Kwaliteit
Inventerra is door Normec Certification gecertificeerd voor de BRL SIKB 2000, protocol 2001, 2002 en 2018 (certificaatnummer EC-SIK-20241) en de BRL SIKB 6000, protocol 6001 en 6002 (certificaatnummer EC-SIK-60009) en is tevens door TÜV Nederland gecertificeerd voor de algemene kwaliteitsnorm NEN-EN-ISO 9001.

De genoemde beoordelingsrichtlijn BRL SIKB 2000 is onderdeel van een certificatiesysteem voor het gehele proces van veldwerk bij milieuhygiënisch onderzoek, inclusief alle secundaire processen, dat begint bij de acceptatie van het veldwerk en dat eindigt bij de overdracht van veldgegevens en monsters, inclusief de daarbij horende veldwerkrapportage, aan de opdrachtgever.

Op dit bodemonderzoek zijn de volgende protocollen, behorende bij de BRL SIKB 2000, van toepassing:
☒ 2001 – Plaatsen van handboringen en peilbuizen, maken van boorbeschrijvingen, nemen van grondmonsters en waterpassen.
☒ 2002 – Het nemen van watermonsters.
☐ 2018 – Locatie-inspectie en monsterneming van asbest in bodem.

De beoordelingsrichtlijn BRL SIKB 2000 is niet van toepassing op:
- de processen vóór het veldwerk, zoals vraagstelling, gegevens verzamelen en onderzoeksvoorstel;
- de processen ná het veldwerk, zoals laboratoriumanalyses, interpretatie van analyse- en veldwerkresultaten en advies;
- veldwerk anders dan middels de technieken boringen, steken en graven van sleuven, inclusief alle veldwerk dat volgt op deze technieken zoals plaatsen van peilbuizen of bemonsteren van peilbuizen;
- de monsterneming in het kader van het Besluit bodemkwaliteit.

Inventerra verklaart hierbij geen organisatorische, financiële of juridische binding te hebben met de opdrachtgever en/of de onderhavige onderzoekslocatie en verklaart daarmee te voldoen aan de vereisten zoals gesteld in Kwalibo (Besluit uitvoeringskwaliteit bodembeheer).

2. MILIEUHYGIËNISCH VOORONDERZOEK NEN 5725

2.1 Algemeen

Om inzicht te krijgen over de mogelijke aanwezigheid van verontreinigingen wordt relevante informatie over de onderzoekslocatie en eventueel de beïnvloeding vanuit de directe omgeving verzameld, geanalyseerd en geïnterpreteerd. De te verzamelen informatie is afhankelijk van de aanleiding en het doel van het vooronderzoek. De aanleiding voor het navolgend beschreven vooronderzoek is het opstellen van een hypothese over de bodemkwaliteit ten behoeve van het uit te voeren bodemonderzoek (aanleiding A uit de NEN 5725:2017).

Ten behoeve hiervan dient in ieder geval informatie te worden verzameld over:

- Bodemopbouw en geohydrologie, inclusief informatie over de verwachte aan- of afwezigheid van antropogene lagen in de bodem;
- Verwachting t.a.v. de bodemkwaliteit op basis van de bodemkwaliteitskaart, reeds uitgevoerde bodemonderzoeken en of mogelijk sprake kan zijn van een geval van ernstige bodemverontreiniging;
- Gebruik en beïnvloeding van de locatie, verdachte situaties, asbest, activiteiten en/of ongewone voorvallen, op basis van het voormalige en huidige gebruik.

Voor het verzamelen van de benodigde informatie kunnen meerdere informatiebronnen worden geraadpleegd, zoals:

- Informatie/interview(s) eigenaar en/of opdrachtgever
- Archieven gemeente, omgevingsdienst en/of provincie
- Online bronnen zoals bodemloket.nl en topotijdreis.nl
- Bodemkwaliteitskaarten
- Topografische kaarten
- Geohydrologische kaarten

Verder dient een terreinverkenning te worden uitgevoerd. Deze kan eventueel meteen voorafgaand aan de uitvoering van het veldwerk worden uitgevoerd.

Vermeld dient te worden dat de verantwoordelijkheid voor de resultaten van onderhavig onderzoek wordt beperkt tot de aan deze resultaten ten grondslag liggende en op het moment van onderzoek ter beschikking staande gegevens, alsmede de bij de terreininspectie(s) ter plaatse van de onderzoekslocatie geconstateerde situatie.

2.2 Verzamelde informatie vooronderzoek

In de navolgende tabel is de tijdens het vooronderzoek verzamelde relevante informatie weergegeven.

Tabel 1 Overzicht verzamelde informatie vooronderzoek

Gegevens onderzoekslocatie	
Adres	Boskantse Broekstraat naast nr. 3 te Lunen (gemeente Wijchen)
Kadaster	gemeente Wijchen, sectie Q, nr. 147 (ged.)
XY-coördinaten	X: 179.500 Y: 421.490
Begrenzing onderzoekslocatie	De begrenzing van de onderzoekslocatie is weergegeven in bijlage 1. De oppervlakte van de onderzoekslocatie bedraagt circa 1.800 m².
Huidig gebruik	Weide
Toekomstig gebruik	Gepland is de nieuwbouw van een woning.
Omgeving	De locatie wordt omringd door weilanden en een woning met tuin. Zuidelijk bevindt zich de openbare weg.

Vervolg tabel 1 Overzicht verzamelde informatie vooronderzoek

Overige informatie vooronderzoek	
Informatie eigenaar / opdrachtgever	Geen bijzonderheden
Terreinverkenning	• De locatie is in gebruik als weide. • Bij de terreininspectie is aandacht besteed aan het voorkomen van verdachte punten, zoals brandplaatsen, terreinophogingen of verzakkingen, aanwezigheid van puin op de bodem en de aanwezigheid van asbestverdachte bouw- en/of verhardingsmaterialen. Voornoemde aspecten zijn niet waargenomen.
Kaartmateriaal	• Topotijdreis: De locatie is al vanaf begin 20e eeuw agrarisch in gebruik (akkerland en weiland). Voor zover te herleiden zijn er geen kassen, boomgaarden of sloten aanwezig geweest op de onderzoekslocatie. • Grondwaterbeschermingsgebied: De locatie is niet gelegen in een grondwater-beschermingsgebied (website provincie Gelderland)
Werkorganisatie Druten Wijchen	• Bodeminformatie onderzoekslocatie: Uit de opgevraagde omgevingsrapportage blijkt dat er van de locatie geen informatie beschikbaar is over de aanwezigheid van (voormalige) ondergrondse tanks. Ook is er geen informatie over eerder uitgevoerde bodemonderzoeken of de aanwezigheid van een bodem-verontreiniging. • Bodeminformatie nabije omgeving: Op hetzelfde perceel (westelijk van de locatie) is in 2001 een verkennend bodemonderzoek uitgevoerd. Hierbij is in de bovengrond een lichte verontreiniging met zink aangetoond. In de ondergrond en het grondwater was geen sprake van verontreinigingen.
Bodemloket.nl	Geen aanvullende informatie
Bodemkwaliteitskaart	Blijkens de bodemkwaliteitskaart is de verwachte ontgravingsklasse voor zowel de bovengrond als ondergrond is "Achtergrondwaarde".
Geohydrologie (DinoLoket en Grondwaterkaarten TNO)	Holocene deklaag, bestaande uit zandige, kleiige en/of venige afzettingen: tot ca. 3,5 m-mv Watervoerend pakket, bestaande uit zandige afzettingen van de Formaties van Kreftenheye, Beegden, Peize-Waalre: dikte meer dan 30 meter Stromingsrichting van het freatisch grondwater (<10 m): beïnvloed door lokale factoren Stromingsrichting grondwater in eerste watervoerend pakket: noordwestelijk

In bijlage 1 zijn de kadastrale informatie, foto's, gemaakt tijdens de terreininspectie, en de situatietekening bijgevoegd. In bijlage 5 zijn relevante gegevens van het vooronderzoek opgenomen.

2.3 Hypothese

Ten behoeve van het opstellen van de onderzoekshypothese(s) dienen de volgende onderzoeksvragen te worden beantwoord:

Wat is de afbakening van de onderzoekslocatie?
De begrenzing van de onderzoekslocatie is weergegeven op de situatietekening in bijlage 1.

Is sprake van bodemvreemde lagen en waar bevinden deze zich?
Er is op grond van het vooronderzoek geen aanleiding om te verwachten dat sprake is van bodemvreemde lagen.

Is de bodem asbestverdacht?
Omdat op grond van het vooronderzoek geen bodemvreemde lagen worden verwacht, is de bodem vooralsnog onverdacht voor asbest.

Welke kwaliteitsklasse is toegekend aan de bodem in de bodemkwaliteitskaart en welke lagen zijn daarbij te onderscheiden?
Blijkens de bodemkwaliteitskaart is de verwachte ontgravingsklasse voor zowel de bovengrond als ondergrond is "Achtergrondwaarde".

Is er sprake van beïnvloeding vanuit de omgeving van de bodemkwaliteit of de kwaliteit van het grondwater?
Er wordt niet verwacht dat eventuele activiteiten op de omliggende percelen de bodemkwaliteit op het onderzoeksterrein negatief hebben beïnvloed.

Is de milieuhygiënische kwaliteit van de bodem afdoende bekend of is bodemonderzoek noodzakelijk?
Er is op de locatie nog geen bodemonderzoek uitgevoerd; derhalve is de uitvoering van bodemonderzoek nodig.

Wordt op de locatie of een deel daarvan (een geval van ernstige) bodemverontreiniging vermoed?
Op grond van de verzamelde informatie wordt niet verwacht dat sprake is van een bodemverontreiniging op de locatie.

Is er sprake van potentiële bronnen van bodemverontreiniging, waar liggen ze en wat zijn verdachte parameters?
Ter plaatse van de onderzoekslocatie zijn geen potentiële bronnen van bodemverontreiniging bekend.

Welke hypothese en strategie zijn van toepassing bij de uitvoering van bodemonderzoek?
Voor wat betreft de algemene bodemkwaliteit wordt er vanuit gegaan dat sprake is van een onverdachte locatie en is de onderzoeksstrategie voor een 'onverdachte niet-lijnvormige locatie' (ONV-NL, NEN 5740) van toepassing.

3. OPZET, UITVOERING EN RESULTATEN VERKENNEND BODEMONDERZOEK NEN 5740

3.1 Onderzoeksopzet

Op basis van de in het vorige hoofdstuk geformuleerde hypothese en onderzoeksstrategie is de minimaal benodigde onderzoeksinspanning bepaald. In onderstaande tabel is aangegeven welke werkzaamheden en analyses volgens de NEN 5740 worden verricht.

Tabel 2 Veldwerkzaamheden en analyses

Locatie	Strategie	Veldwerk		Analyses		
		boringen	peilbuizen	bg	og	gw
Opp. 1.800 m^2	ONV-NL	8x 0,5 m-vd 2x 2,0 m-mv	1x	2x NENG	1x NENG	1x NENW

Verklaring tabel:
m-mv: meter-maaiveld bg: bovengrond og: ondergrond gw: grondwater

NENG : standaard pakket grond (droge stofgehalte, organisch stof- en lutumgehalte, 9 zware metalen (barium, cadmium, kobalt, koper, kwik, lood, molybdeen, nikkel en zink), polycyclische aromatische koolwaterstoffen (PAK 10 VROM), polychloorbifenylen (PCB), minerale olie)

NENW : standaard pakket grondwater (9 zware metalen (barium, cadmium, kobalt, koper, kwik, lood, molybdeen, nikkel en zink), vluchtige aromatische koolwaterstoffen (benzeen, tolueen, ethylbenzeen, xylenen, naftaleen en styreen), vluchtige gehalogeneerde koolwaterstoffen (VOCl, 11 stuks), minerale olie)

Het onderzoek naar de aanwezigheid van asbest in en op de bodem beperkt zich tot het doen van waarnemingen tijdens de terreininspectie en tijdens het boren. Dit asbestonderzoek is indicatief. Specifiek onderzoek naar de aanwezigheid van asbest in grond en/of puin, conform de NEN 5707/5897, maakt geen onderdeel uit van dit bodemonderzoek.

3.2 Uitvoering veldwerk

De veldwerkzaamheden zijn uitgevoerd conform BRL SIKB 2000 en de daarbij horende protocollen 2001 (Plaatsen van handboringen en peilbuizen, maken van boorbeschrijvingen, nemen van grondmonsters en waterpassen) en 2002 (Het nemen van grondwatermonsters). De veldwerkzaamheden in het kader van protocol 2001 zijn uitbesteed aan Soil Select B.V. te Den Haag. De uitvoerend veldmedewerker van Soil Select B.V., dhr. D. Bakker, is in dit kader geregistreerd bij Rijkswaterstaat Leefomgeving onder certificaatnr. K85363/05. De werkzaamheden in het kader van protocol 2002 zijn uitgevoerd door dhr. P. van Achterberg van Inventerra.

Op 20 januari 2022 zijn in totaal 11 boringen (boringen 01 t/m 11) geplaatst, in diepte variërend van 1,0 – 3,0 m-mv. Op 24 januari 2022 zijn de boringen 01 en 06 dieper doorgezet (gecodeerd 01a en 06a). Boring 11, centraal op het terrein, is afgewerkt met een peilbuis ten behoeve van het grondwateronderzoek. De situering van de boringen en de peilbuis en enkele overzichtsfoto's zijn weergegeven in bijlage 1.2 en 1.3.

Het omhoog gebrachte bodemmateriaal is ter plaatse zintuiglijk beoordeeld, de vrijgekomen grond is geclassificeerd en bodemvreemde elementen en waarneembare afwijkingen (zoals kleur, geur, bijmengingen, verontreinigingen) zijn beschreven in boorprofielen, welke in bijlage 2 zijn bijgevoegd. Bij iedere boring zijn monsters genomen van de te onderscheiden bodemlagen.

De bodem op de locatie bestaat uit zand tot de maximale boordiepte. Er zijn geen zintuiglijke waarnemingen gedaan, die kunnen duiden op de aanwezigheid van bodemverontreiniging. Het grondwater bevond zich tijdens het veldwerk op een diepte van 1,5 m-mv.

In en op de bodem is geen asbestverdacht (plaat)materiaal waargenomen; onder asbestverdacht (plaat)materiaal wordt materiaal verstaan dat op basis van voorkennis en/of een visuele beoordeling een hoeveelheid asbest zou kunnen bevatten.

Het grondwater uit de geplaatste peilbuis 11 is op 27 januari 2022 door dhr. P. van Achterberg van ons bureau zorgvuldig afgepompt en bemonsterd. De resultaten van de veldmetingen en eventuele bijzonderheden zijn weergegeven in onderstaande tabel.

Tabel 3 Resultaten veldmetingen en waarnemingen tijdens monstername grondwater

Peilbuis	Filterstelling (m-mv)	Grondwaterstand (m-mv)	pH	EGV (µS/cm)	Troebelheid (NTU)*	Bijzonderheden
11	2,00 - 3,00	1,70	7,2	819	27	-

Verklaring tabel: pH: zuurgraad EGV: elektrisch geleidend vermogen
*: Bij een NTU >10 dient het grondwater als troebel te worden beschouwd

Tijdens de uitvoering van de veldwerkzaamheden zijn geen kritieke afwijkingen van de proceseisen opgetreden.

3.3 Uitvoering chemisch-analytisch onderzoek

In onderstaande tabel is een overzicht opgenomen van de geanalyseerde grond- en grondwatermonsters en de uitgevoerde analyses. De analyseresultaten zijn getoetst aan het vigerende bodembeleid en zijn eveneens weergegeven in de tabel. Daarbij zijn alleen de parameters vermeld die verhoogd zijn ten opzichte van de achtergrond- c.q. streefwaarde(n). De analysecertificaten zijn bijgevoegd in bijlage 3. In bijlage 4 is het wettelijk toetsingskader beschreven en is de uitgebreide toetsing van de analyseresultaten bijgevoegd.

Tabel 4 Overzicht grond- en grondwatermonsters en analyseresultaten

Grond	Boring met traject (m-mv)	Analyse	Toelichting	> AW	> T	> I
MM1	01 (0,00 - 0,50) 02 (0,00 - 0,50) 03 (0,00 - 0,50) 04 (0,00 - 0,50) 08 (0,00 - 0,50)	NENG	Zandige bovengrond	-	-	-
MM2	05 (0,00 - 0,50) 06 (0,00 - 0,50) 07 (0,00 - 0,50) 09 (0,00 - 0,50) 10 (0,00 - 0,50) 11 (0,00 - 0,50)	NENG	Zandige bovengrond	-	-	-
MM3	01a (1,10 - 1,60) 01a (1,60 - 2,00) 06a (1,00 - 1,50) 06a (1,50 - 2,00) 11 (1,00 - 1,50) 11 (1,50 - 2,00)	NENG	Zandige ondergrond	-	-	-
Grondwater	**Filterstelling (m-mv)**	**Analyse**	**Toelichting**	**> S**	**> T**	**> I**
11-1-1	2,00 - 3,00	NENW	-	Nikkel (0,03) Zink (0,09) Barium (0,26)	-	-

Verklaring tabel:
NENG : 9 zware metalen, PAK, PCB, minerale olie, droge stofgehalte, organisch stof- en lutumgehalte
NENW : 9 zware metalen, vluchtige aromatische en gehalogeneerde koolwaterstoffen, minerale olie
> AW : overschrijding achtergrondwaarde(n)
> S : overschrijding streefwaarde(n)
> T : overschrijding voormalige tussenwaarde(n)
> I : overschrijding interventiewaarde(n)
- : geen overschrijding
(getal) : verontreinigingsfactor t.o.v. de interventiewaarde (interventiewaarde is factor 1)
(-) : verontreinigingsfactor is kleiner dan 0,01

<u>Opmerking</u>
Op een analysecertificaat is een overschrijding van de conserveringstermijn voor een aantal parameters vastgesteld. Een overschrijding van de conserveringstermijn is een kritische afwijking op de BRL, omdat hierdoor de betrouwbaarheid van de resultaten mogelijk beïnvloed is. Het betreft het volgende analysecertificaat:
Certificaat 2022010466: conserveringstermijn minerale olie (GC) (Voorbehandeling) voor monster MM3.

De oorzaak voor de overschrijding van de conserveringstermijn voor minerale olie is gelegen in het feit dat de veldwerkzaamheden gefaseerd zijn uitgevoerd, waardoor een deel van de monsters later is aangeleverd.

Omdat de monsters tijdens het veldwerk, het transport en bij het laboratorium onder strenge condities gekoeld en opgeslagen zijn, wordt een eventuele beïnvloeding van de monsters en daarmee de analyseresultaten minimaal geacht.

4. CONCLUSIES EN AANBEVELINGEN

In opdracht van de heer F. Hofmans heeft Inventerra in januari 2022 een verkennend bodemonderzoek conform de NEN 5740 verricht op de locatie aan de Boskantse Broekstraat naast nr. 3 te Lunen (gemeente Wijchen). De onderzoekslocatie, met een oppervlakte van circa 1.800 m^2, is in gebruik als weide.

De aanleiding voor het bodemonderzoek is de voorgenomen bouw van een woning. In verband hiermee is inzicht in de milieuhygiënische kwaliteit van de bodem vereist. Het doel van het uitvoeren van dit bodemonderzoek is het vaststellen van de huidige bodemkwaliteit en of deze bodemkwaliteit geen belemmering vormt voor het huidige en toekomstige gebruik.

Op basis van het uitgevoerde vooronderzoek is een hypothese opgesteld met betrekking tot een mogelijke verontreinigingssituatie in de bodem, namelijk onverdacht voor bodemverontreiniging.

Uit de resultaten van het verkennend bodemonderzoek wordt het volgende geconcludeerd:

- Zowel in de bovengrond als ondergrond zijn geen verontreinigingen aangetoond.
- In het grondwater op de onderzoekslocatie (peilbuis 11) zijn licht verhoogde concentraties nikkel, barium en zink gemeten. Deze worden beschouwd als natuurlijk verhoogde achtergrondwaarden.

Op basis van het uitgevoerde bodemonderzoek is de hypothese 'onverdacht voor verontreiniging' bevestigd, aangezien geen verontreinigingen (anders dan natuurlijk verhoogde achtergrondconcentraties in het grondwater) zijn aangetoond.

Dit onderzoek is onder Kwalibo (een onderdeel van het Besluit bodemkwaliteit) uitgevoerd. Het betreft echter géén partijkeuring. Bij afvoer van grond of verhardingsmaterialen van de locatie kan er sprake zijn van beperkingen in de hergebruiksmogelijkheden en/of van verwerkingskosten. Ook kan door derden, ongeacht de resultaten van dit bodemonderzoek, een keuring van de af te voeren partij verlangd worden en/of een onderzoek naar PFAS. Bij graafwerkzaamheden in de grond dient rekening gehouden te worden met eventueel te treffen veiligheidsmaatregelen conform de CROW-publicatie 400. Voor verdere informatie hierover kunt u zich tot Inventerra wenden.

Het bodemonderzoek heeft over het algemeen een geldigheid van 2 tot 5 jaar.

B I J L A G E N

Bijlage 1 **Weergave onderzoekslocatie**

- **Bijlage 1.1** **Omgevingskaart en kadastrale gegevens**
- **Bijlage 1.2** **Situatietekening(en)**
- **Bijlage 1.3** **Foto's**

Bijlage 2 **Boorprofielen**

Bijlage 3 **Analysecertificaten**

Bijlage 4 **Toetsingskader en toetsingswaarden**

Bijlage 5 **Resultaten vooronderzoek**

Bijlage 6 **Kwaliteitsaspecten van het onderzoek**

Bijlage 1 Weergave onderzoekslocatie

Bijlage 1.1 Kadastrale gegevens

Omgevingskaart

Deze kaart is noord gericht.
Hier bevindt zich de onderzoekslocatie

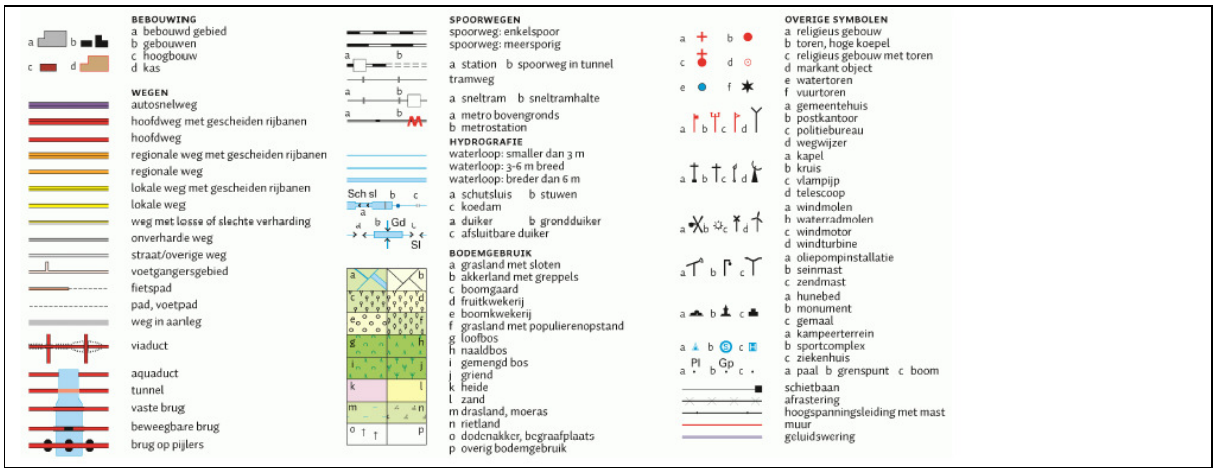

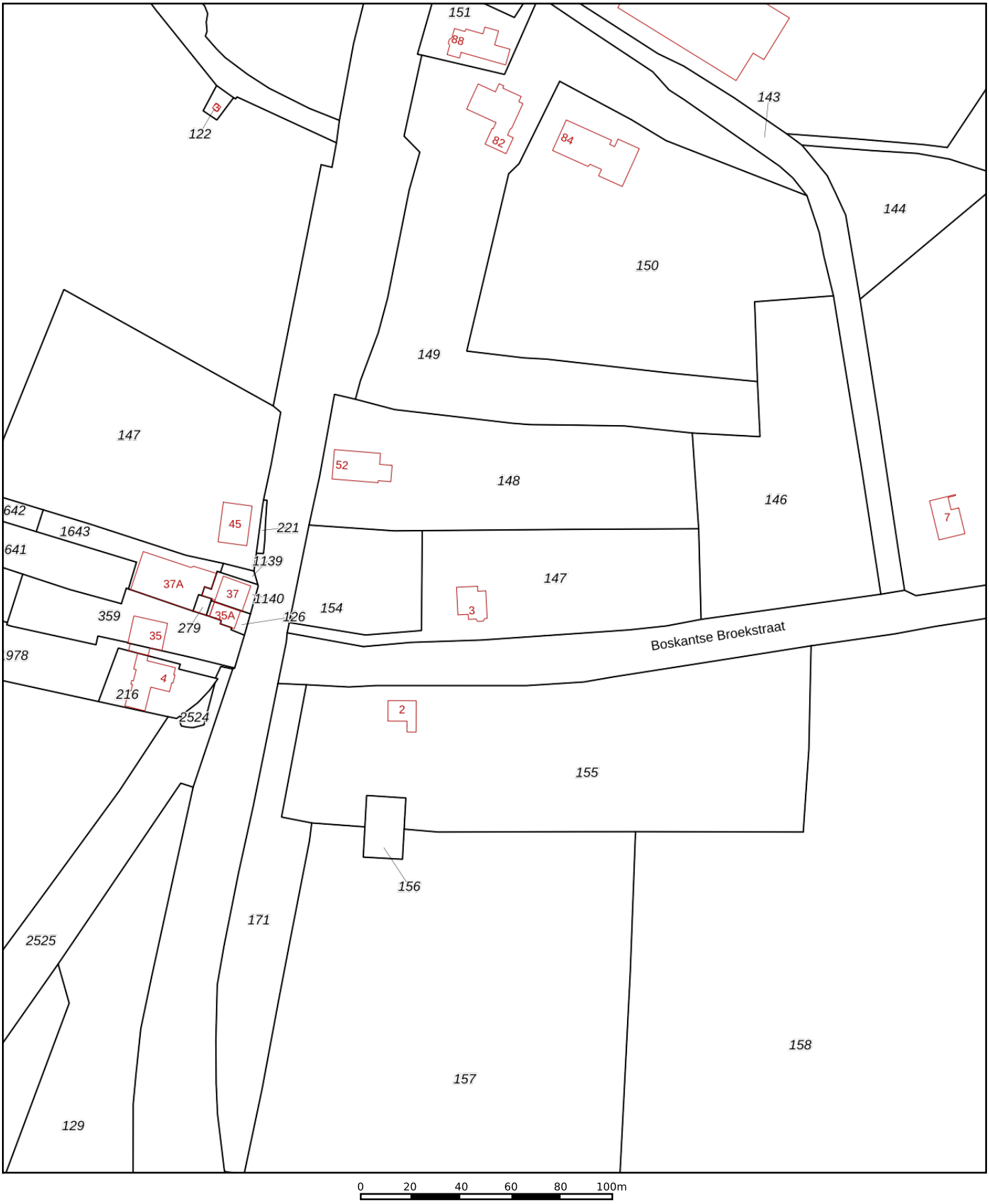

0 20 40 60 80 100m

Deze kaart is noordgericht

12345 Perceelnummer

25 Huisnummer

Vastgestelde kadastrale grens

Voorlopige kadastrale grens

Administratieve kadastrale grens

Bebouwing

Schaal 1: 2000

Kadastrale gemeente	Wijchen
Sectie	Q
Perceel	147

kadaster

Voor een eensluidend uittreksel, geleverd op 4 januari 2022
De bewaarder van het kadaster en de openbare registers

Aan dit uittreksel kunnen geen betrouwbare maten worden ontleend.
De Dienst voor het kadaster en de openbare registers behoudt zich de intellectuele eigendomsrechten voor, waaronder het auteursrecht en het databankenrecht.

Bijlage 1.2 Situatietekening(en)

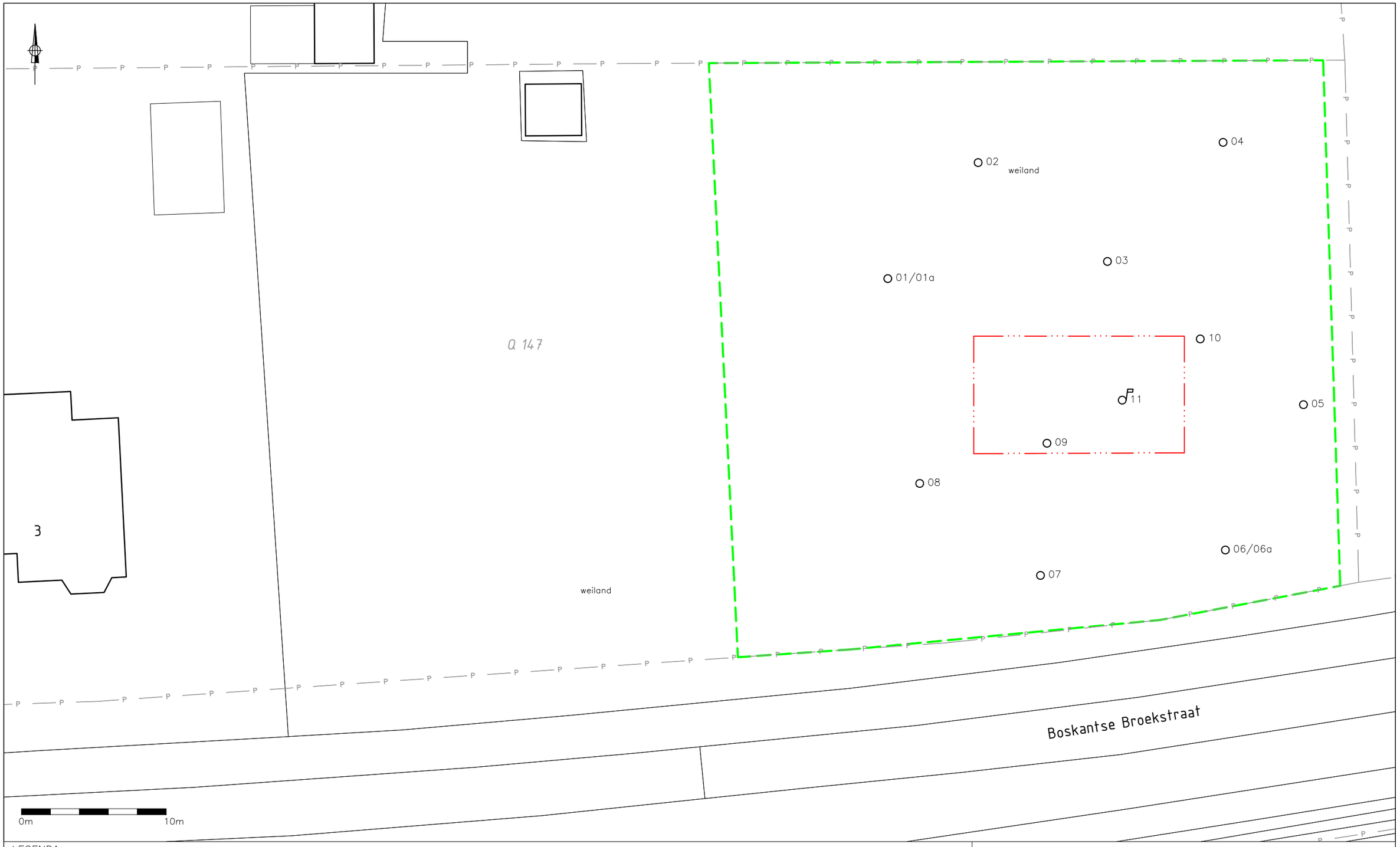

LEGENDA
- geplaatste boring
- geplaatste peilbuis
- grens onderzoekslocatie
- contour bebouwing
- contour nieuwbouw
- perceelgrens
- 147 perceelnummer

TITEL	Situering boringen en peilbuis		
PROJECT	Verkennend bodemonderzoek Boskantse Broekstraat naast nr. 3 te Lunen/Wijchen		
INVENTERRA	OPDRACHTGEVER Dhr. F. Hofmans		
	PROJECTNR. 21-2420	FORMAAT A3	SCHAAL 1:250
	TEKENAAR ML	DATUM 28-01-2022	BIJLAGE 1.2

Let op: door scannen en kopiëren kan de schaal veranderen!

Bijlage 1.3 Foto’s

Foto 1

Foto 2

Foto 3

Bijlage 2 Boorprofielen

Legenda (conform NEN 5104)

grind

- Grind, siltig
- Grind, zwak zandig
- Grind, matig zandig
- Grind, sterk zandig
- Grind, uiterst zandig

zand

- Zand, kleïig
- Zand, zwak siltig
- Zand, matig siltig
- Zand, sterk siltig
- Zand, uiterst siltig

veen

- Veen, mineraalarm
- Veen, zwak kleïig
- Veen, sterk kleïig
- Veen, zwak zandig
- Veen, sterk zandig

klei

- Klei, zwak siltig
- Klei, matig siltig
- Klei, sterk siltig
- Klei, uiterst siltig
- Klei, zwak zandig
- Klei, matig zandig
- Klei, sterk zandig

leem

- Leem, zwak zandig
- Leem, sterk zandig

overige toevoegingen

- zwak humeus
- matig humeus
- sterk humeus
- zwak grindig
- matig grindig
- sterk grindig

geur

- geen geur
- zwakke geur
- matige geur
- sterke geur
- uiterste geur

olie

- geen olie-water reactie
- zwakke olie-water reactie
- matige olie-water reactie
- sterke olie-water reactie
- uiterste olie-water reactie

p.i.d.-waarde

- >0
- >1
- >10
- >100
- >1000
- >10000

monsters

- geroerd monster
- ongeroerd monster

overig

- bijzonder bestanddeel
- Gemiddeld hoogste grondwaterstand
- grondwaterstand
- Gemiddeld laagste grondwaterstand
- slib
- water

peilbuis

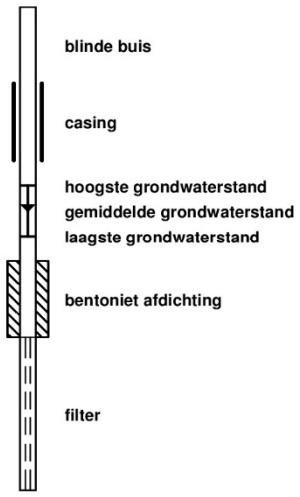

Voor de mate van bijmenging met bijzondere bestanddelen worden de volgende gradaties en percentages gehanteerd:

- Sporen <1%
- Zwak <5%
- Matig 5 – 15%
- Sterk 15 – 50%
- Uiterst 50 – 80%
- Volledig >80%

Projectnummer: 21-2420
Projectnaam: Lunen/Wijchen

Boring: 01

Datum plaatsing: 20-1-2022
Boormeester: Davey Bakker

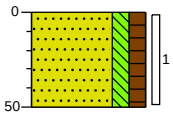

0 gras

Zand, zeer fijn, matig siltig, matig humeus, geen olie-water reactie, neutraal beigebruin, Edelmanboor

-50

Boring: 01a

Datum plaatsing: 24-1-2022
Boormeester: Davey Bakker
GWS (cm-mv): 150

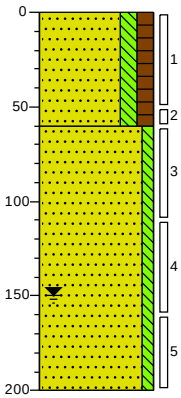

0 gras

Zand, zeer fijn, matig siltig, matig humeus, geen olie-water reactie, neutraal beigebruin, Edelmanboor

-60

Zand, matig fijn, zwak siltig, geen olie-water reactie, neutraal bruinbeige, Edelmanboor

-200

Boring: 02

Datum plaatsing: 20-1-2022
Boormeester: Davey Bakker

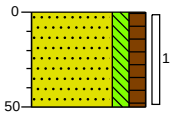

0 gras

Zand, zeer fijn, matig siltig, matig humeus, geen olie-water reactie, neutraal beigebruin, Edelmanboor

-50

Boring: 03

Datum plaatsing: 20-1-2022
Boormeester: Davey Bakker

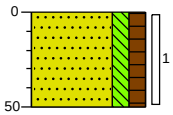

0 gras

Zand, zeer fijn, matig siltig, matig humeus, geen olie-water reactie, neutraal beigebruin, Edelmanboor

-50

Projectnummer: 21-2420
Projectnaam: Lunen/Wijchen

Boring: 04

Datum plaatsing: 20-1-2022
Boormeester: Davey Bakker

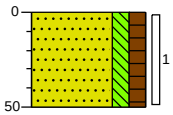

0 gras

Zand, zeer fijn, matig siltig, matig humeus, geen olie-water reactie, neutraal beigebruin, Edelmanboor

-50

Boring: 05

Datum plaatsing: 20-1-2022
Boormeester: Davey Bakker

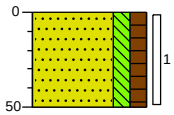

0 gras

Zand, zeer fijn, matig siltig, matig humeus, geen olie-water reactie, neutraal beigebruin, Edelmanboor

-50

Boring: 06

Datum plaatsing: 20-1-2022
Boormeester: Davey Bakker

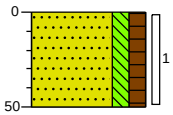

0 gras

Zand, zeer fijn, matig siltig, matig humeus, geen olie-water reactie, neutraal beigebruin, Edelmanboor

-50

Boring: 06a

Datum plaatsing: 24-1-2022
Boormeester: Davey Bakker
GWS (cm-mv): 150

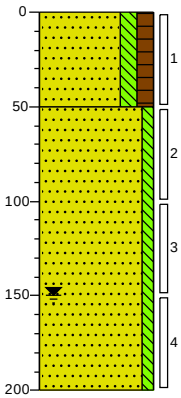

0 gras

Zand, zeer fijn, matig siltig, matig humeus, geen olie-water reactie, neutraal beigebruin, Edelmanboor

-50

Zand, matig fijn, zwak siltig, geen olie-water reactie, neutraal bruinbeige, Edelmanboor

-200

Projectnummer: 21-2420
Projectnaam: Lunen/Wijchen

Boring: 07

Datum plaatsing: 20-1-2022
Boormeester: Davey Bakker

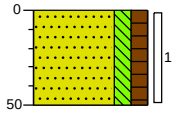

0 gras

Zand, zeer fijn, matig siltig, matig humeus, geen olie-water reactie, neutraal beigebruin, Edelmanboor

-50

Boring: 08

Datum plaatsing: 20-1-2022
Boormeester: Davey Bakker

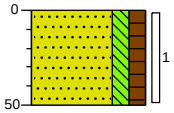

0 gras

Zand, zeer fijn, matig siltig, matig humeus, geen olie-water reactie, neutraal beigebruin, Edelmanboor

-50

Boring: 09

Datum plaatsing: 20-1-2022
Boormeester: Davey Bakker
GWS (cm-mv): 150

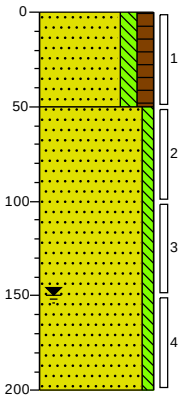

0 gras

Zand, zeer fijn, matig siltig, matig humeus, geen olie-water reactie, neutraal beigebruin, Edelmanboor

-50

Zand, matig fijn, zwak siltig, geen olie-water reactie, neutraal bruinbeige, Edelmanboor

-200

Boring: 10

Datum plaatsing: 20-1-2022
Boormeester: Davey Bakker
GWS (cm-mv): 150

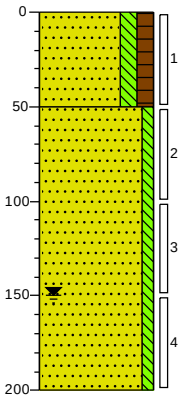

0 gras

Zand, zeer fijn, matig siltig, matig humeus, geen olie-water reactie, neutraal beigebruin, Edelmanboor

-50

Zand, matig fijn, zwak siltig, geen olie-water reactie, neutraal bruinbeige, Edelmanboor

-200

Projectnummer: 21-2420

Projectnaam: Lunen/Wijchen

Boring: 11

Datum plaatsing:	20-1-2022
Boormeester:	Davey Bakker
GWS (cm-mv):	150

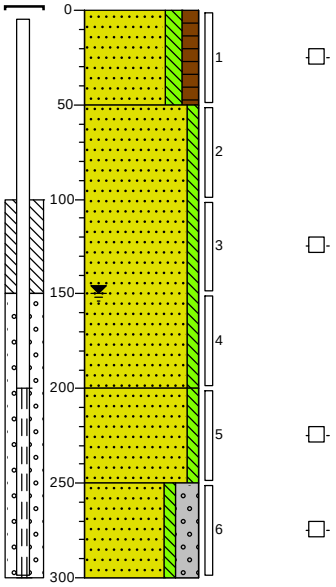

0 gras

Zand, zeer fijn, matig siltig, matig humeus, geen olie-water reactie, neutraal beigebruin, Edelmanboor

-50

Zand, matig fijn, zwak siltig, geen olie-water reactie, neutraal bruinbeige, Edelmanboor

-200

Zand, matig fijn, zwak siltig, geen olie-water reactie, neutraal bruinbeige, Zuigerboor handmatig

-250

Zand, matig fijn, zwak siltig, sterk grindig, geen olie-water reactie, neutraal bruinbeige, Zuigerboor handmatig

-300

Bijlage 3 Analysecertificaten

Inventerra Milieuadviesbureau
T.a.v. Arjo van Houwelingen
Nijverheidsweg 34
3341 LJ HENDRIK-IDO-AMBACHT

Analysecertificaat

Datum: 27-Jan-2022

Hierbij ontvangt u de resultaten van het navolgende laboratoriumonderzoek.

Certificaatnummer/Versie	2022009391/1
Uw project/verslagnummer	21-2420
Uw projectnaam	Lunen/Wijchen
Uw ordernummer	
Monster(s) ontvangen	21-Jan-2022

Dit certificaat mag uitsluitend in zijn geheel worden gereproduceerd.
De analyse resultaten hebben alleen betrekking op het beproefde object.

De grondmonsters worden tot 4 weken na datum ontvangst bewaard en watermonsters tot 2 weken na datum ontvangst. Zonder tegenbericht worden de monsters nadien afgevoerd.
Indien de monsters langer bewaard dienen te blijven verzoeken wij U dit exemplaar uiterlijk 1 werkdag voor afloop van de standaardbewaarperiode ondertekend aan ons te retourneren. Voor de kosten van het langer bewaren van monsters verwijzen wij naar de prijslijst.

Bewaren tot:
Datum: Naam: Handtekening:

Wij vertrouwen erop uw opdracht hiermee naar verwachting te hebben uitgevoerd, mocht U naar aanleiding van dit analysecertificaat nog vragen hebben verzoeken wij U contact op te nemen met de afdeling Verkoop en Advies.

Met vriendelijke groet,

Eurofins Analytico B.V.

Ing. A. Veldhuizen
Technical Manager

Eurofins Analytico B.V.

Gildeweg 42-46
NL-3771NB Barneveld
+31 (0)34 242 63 00
Info-env@eurofins.nl
www.eurofins.nl

Venecoweg 5
B-9810 Nazareth
+32 (0)9 222 77 59
belgie-env@eurofins.be
www.eurofins.be

BNP Paribas S.A. 227 9245 25
IBAN: NL71BNPA0227924525
BIC: BNPANL2A
KvK/CoC: 09088623
BTW/VAT: NL 8043.14.883.B01

Eurofins Analytico B.V. is ISO 14001: 2015 gecertificeerd door TÜV en erkend door het Vlaamse Gewest (OVAM en Dep. Omgeving), het Brusselse Gewest (BIM), het Waalse Gewest (DGRNE-OWD) en door de overheid van Luxemburg (MEV).

eurofins | analytico®

Analysecertificaat

Uw project/verslagnummer	21-2420	Certificaatnummer/Versie	2022009391/1
Uw projectnaam	Lunen/Wijchen	Startdatum analyse	21-Jan-2022
Uw ordernummer		Datum einde analyse	27-Jan-2022
Uw monsternemer		Rapportagedatum	27-Jan-2022/14:18
		Bijlage	A,B,C
		Pagina	1/2

	Analyse	Eenheid	1	2
	Voorbehandeling			
	Cryogeen malen		Uitgevoerd	Uitgevoerd
	Bodemkundige analyses			
S	Droge stof	% (m/m)	88.3	86.8
S	Organische stof	% (m/m) ds	2.0	1.7
	Gloeirest	% (m/m) ds	97	98
S	Korrelgrootte < 2 µm (Lutum)	% (m/m) ds	7.5	7.8
	Metalen			
S	Barium (Ba)	mg/kg ds	36	41
S	Cadmium (Cd)	mg/kg ds	<0.20	0.29
S	Kobalt (Co)	mg/kg ds	5.2	4.6
S	Koper (Cu)	mg/kg ds	9.6	10
S	Kwik (Hg)	mg/kg ds	<0.050	<0.050
S	Molybdeen (Mo)	mg/kg ds	<1.5	<1.5
S	Nikkel (Ni)	mg/kg ds	7.7	8.7
S	Lood (Pb)	mg/kg ds	22	22
S	Zink (Zn)	mg/kg ds	45	53
	Minerale olie			
	Minerale olie (C10-C12)	mg/kg ds	<3.0	<3.0
	Minerale olie (C12-C16)	mg/kg ds	<5.0	<5.0
	Minerale olie (C16-C21)	mg/kg ds	<5.0	<5.0
	Minerale olie (C21-C30)	mg/kg ds	<11	<11
	Minerale olie (C30-C35)	mg/kg ds	<5.0	<5.0
	Minerale olie (C35-C40)	mg/kg ds	<6.0	<6.0
S	Minerale olie totaal (C10-C40)	mg/kg ds	<35	<35
	Polychloorbifenylen, PCB			
S	PCB 28	mg/kg ds	<0.0010	<0.0010
S	PCB 52	mg/kg ds	<0.0010	<0.0010
S	PCB 101	mg/kg ds	<0.0010	<0.0010
S	PCB 118	mg/kg ds	<0.0010	<0.0010

Nr.	Uw monsteromschrijving	Opgegeven monstermatrix	Monster nr.
1	MM1 (0-50)	Grond (AS3000)	12522993
2	MM2 (0-50)	Grond (AS3000)	12522994

kwaliteitswaarborg bodembeheer SIKB

Q: door RvA geaccrediteerde verrichting
A: AP04 erkende en geaccrediteerde verrichting
S: AS SIKB erkende en geaccrediteerde verrichting
V: VLAREL erkende verrichting
W: Waals Gewest erkende verrichting

Dit certificaat mag uitsluitend in zijn geheel worden gereproduceerd.

Eurofins Analytico B.V. is ISO 14001: 2015 gecertificeerd door TÜV en erkend door het Vlaamse Gewest (OVAM en Dep. Omgeving), het Brusselse Gewest (BIM), het Waalse Gewest (DGRNE-OWD) en door de overheid van Luxemburg (MEV).

TESTEN RvA L010

Eurofins Analytico B.V.

Gildeweg 42-46
NL-3771NB Barneveld
+31 (0)34 242 63 00
Info-env@eurofins.nl
www.eurofins.nl

Venecoweg 5
B-9810 Nazareth
+32 (0)9 222 77 59
belgie-env@eurofins.be
www.eurofins.be

BNP Paribas S.A. 227 9245 25
IBAN: NL71BNPA0227924525
BIC: BNPANL2A
KvK/CoC: 09088623
BTW/VAT: NL 8043.14.883.B01

eurofins — analytico®

Analysecertificaat

Uw project/verslagnummer	21-2420	Certificaatnummer/Versie	2022009391/1
Uw projectnaam	Lunen/Wijchen	Startdatum analyse	21-Jan-2022
Uw ordernummer		Datum einde analyse	27-Jan-2022
Uw monsternemer		Rapportagedatum	27-Jan-2022/14:18
		Bijlage	A,B,C
		Pagina	2/2

	Analyse	Eenheid	1	2
S	PCB 138	mg/kg ds	<0.0010	<0.0010
S	PCB 153	mg/kg ds	<0.0010	<0.0010
S	PCB 180	mg/kg ds	<0.0010	<0.0010
S	PCB (som 7) (factor 0,7)	mg/kg ds	0.0049 [1)]	0.0049 [1)]
	Polycyclische Aromatische Koolwaterstoffen, PAK			
S	Naftaleen	mg/kg ds	<0.050	<0.050
S	Fenanthreen	mg/kg ds	<0.050	<0.050
S	Anthraceen	mg/kg ds	<0.050	<0.050
S	Fluorantheen	mg/kg ds	<0.050	<0.050
S	Benzo(a)anthraceen	mg/kg ds	<0.050	<0.050
S	Chryseen	mg/kg ds	<0.050	<0.050
S	Benzo(k)fluorantheen	mg/kg ds	<0.050	<0.050
S	Benzo(a)pyreen	mg/kg ds	<0.050	<0.050
S	Benzo(ghi)peryleen	mg/kg ds	<0.050	<0.050
S	Indeno(123-cd)pyreen	mg/kg ds	<0.050	<0.050
S	PAK VROM (10) (factor 0,7)	mg/kg ds	0.35 [1)]	0.35 [1)]

Nr.	Uw monsteromschrijving	Opgegeven monstermatrix	Monster nr.
1	MM1 (0-50)	Grond (AS3000)	12522993
2	MM2 (0-50)	Grond (AS3000)	12522994

kwaliteitswaarborg bodembeheer SIKB

Q: door RvA geaccrediteerde verrichting
A: AP04 erkende en geaccrediteerde verrichting
S: AS SIKB erkende en geaccrediteerde verrichting
V: VLAREL erkende verrichting
W: Waals Gewest erkende verrichting

Akkoord
Pr.coörd.
VA

Dit certificaat mag uitsluitend in zijn geheel worden gereproduceerd.

Eurofins Analytico B.V. is ISO 14001: 2015 gecertificeerd door TÜV en erkend door het Vlaamse Gewest (OVAM en Dep. Omgeving), het Brusselse Gewest (BIM), het Waalse Gewest (DGRNE-OWD) en door de overheid van Luxemburg (MEV).

TESTEN RvA L010

Eurofins Analytico B.V.

Gildeweg 42-46
NL-3771NB Barneveld
+31 (0)34 242 63 00
Info-env@eurofins.nl
www.eurofins.nl

Venecoweg 5
B-9810 Nazareth
+32 (0)9 222 77 59
belgie-env@eurofins.be
www.eurofins.be

BNP Paribas S.A. 227 9245 25
IBAN: NL71BNPA0227924525
BIC: BNPANL2A
KvK/CoC: 09088623
BTW/VAT: NL 8043.14.883.B01

eurofins | analytico®

Bijlage (A) met de opgegeven deelmonsterinformatie behorende bij het analysecertificaat. 2022009391/1

Monster nr.	Uw monsteromschrijving				
Barcode	Boornr	Van	Tot	Uw datum monstername	Monsteromsch./Monstername ID
12522993	MM1 (0-50)				
0539279227	01	0	50	20-Jan-2022	1
0539279216	02	0	50	20-Jan-2022	1
0539279230	03	0	50	20-Jan-2022	1
0539279223	04	0	50	20-Jan-2022	1
0539279215	08	0	50	20-Jan-2022	1
12522994	MM2 (0-50)				
0539279489	10	0	50	20-Jan-2022	1
0539279495	11	0	50	20-Jan-2022	1
0539279231	05	0	50	20-Jan-2022	1
0539279224	06	0	50	20-Jan-2022	1
0539279222	07	0	50	20-Jan-2022	1
0539279312	09	0	50	20-Jan-2022	1

Eurofins Analytico B.V.

Gildeweg 42-46
NL-3771NB Barneveld
+31 (0)34 242 63 00
Info-env@eurofins.nl
www.eurofins.nl

Venecoweg 5
B-9810 Nazareth
+32 (0)9 222 77 59
belgie-env@eurofins.be
www.eurofins.be

BNP Paribas S.A. 227 9245 25
IBAN: NL71BNPA0227924525
BIC: BNPANL2A
KvK/CoC: 09088623
BTW/VAT: NL 8043.14.883.B01

Eurofins Analytico B.V. is ISO 14001: 2015 gecertificeerd door TÜV en erkend door het Vlaamse Gewest (OVAM en Dep. Omgeving), het Brusselse Gewest (BIM), het Waalse Gewest (DGRNE-OWD) en door de overheid van Luxemburg (MEV).

Bijlage (B) met opmerkingen behorende bij analysecertificaat 2022009391/1

Opmerking 1)

De toetswaarde van de som is gelijk aan de sommatie van 0,7*RG

Eurofins Analytico B.V.

Gildeweg 42-46
NL-3771NB Barneveld
+31 (0)34 242 63 00
Info-env@eurofins.nl
www.eurofins.nl

Venecoweg 5
B-9810 Nazareth
+32 (0)9 222 77 59
belgie-env@eurofins.be
www.eurofins.be

BNP Paribas S.A. 227 9245 25
IBAN: NL71BNPA0227924525
BIC: BNPANL2A
KvK/CoC: 09088623
BTW/VAT: NL 8043.14.883.B01

Eurofins Analytico B.V. is ISO 14001: 2015 gecertificeerd door TÜV en erkend door het Vlaamse Gewest (OVAM en Dep. Omgeving), het Brusselse Gewest (BIM), het Waalse Gewest (DGRNE-OWD) en door de overheid van Luxemburg (MEV).

Bijlage (C) met methodeverwijzingen behorende bij analysecertificaat 2022009391/1

Analyse	Methode	Techniek	Methode referentie
Voorbehandeling			
Cryogeen malen	W0106	Voorbehandeling	AS3000
Bodemkundige analyses			
Droge Stof	W0104	Gravimetrie	pb 3010-2 en NEN-EN 15934
Organische stof (gloeiverlies)	W0109	Gravimetrie	pb 3010-3 en NEN 5754
Korrelgrootte < 2 µm (lutum)	W0171	Sedimentatie	pb 3010-4 en NEN 5753
Metalen			
Barium (Ba)	W0423	ICP-MS	pb 3010-5 en NEN-EN-ISO 17294-2
Cadmium (Cd)	W0423	ICP-MS	pb 3010-5 en NEN-EN-ISO 17294-2
Kobalt (Co)	W0423	ICP-MS	pb 3010-5 en NEN-EN-ISO 17294-2
Koper (Cu)	W0423	ICP-MS	pb 3010-5 en NEN-EN-ISO 17294-2
Kwik (Hg)	W0423	ICP-MS	pb 3010-5 en NEN-EN-ISO 17294-2
Molybdeen (Mo)	W0423	ICP-MS	pb 3010-5 en NEN-EN-ISO 17294-2
Nikkel (Ni)	W0423	ICP-MS	pb 3010-5 en NEN-EN-ISO 17294-2
Lood (Pb)	W0423	ICP-MS	pb 3010-5 en NEN-EN-ISO 17294-2
Zink (Zn)	W0423	ICP-MS	pb 3010-5 en NEN-EN-ISO 17294-2
Minerale olie			
Minerale Olie (C10-C40)	W0202	GC-FID	pb 3010-7 en NEN-EN-ISO 16703
Polychloorbifenylen, PCB			
PCB (7)	W0271	GC-MS	pb 3010-8 en NEN 6980
Polycyclische Aromatische Koolwaterstoffen, PAK			
PAK som AS3000/AP04	W0271	GC-MS	pb. 3010-6 en NEN-ISO 18287
PAK (10) (VROM)	W0271	GC-MS	pb. 3010-6 en NEN-ISO 18287

Nadere informatie over de toegepaste onderzoeksmethoden alsmede een classificatie van de meetonzekerheid staan vermeld in ons overzicht "Specificaties analysemethoden", versie juni 2020.

Inventerra Milieuadviesbureau
T.a.v. Arjo van Houwelingen
Nijverheidsweg 34
3341 LJ HENDRIK-IDO-AMBACHT

Analysecertificaat

Datum: 02-Feb-2022

Hierbij ontvangt u de resultaten van het navolgende laboratoriumonderzoek.

Certificaatnummer/Versie	2022010466/1
Uw project/verslagnummer	21-2420
Uw projectnaam	Lunen/Wijchen
Uw ordernummer	
Monster(s) ontvangen	24-Jan-2022

Dit certificaat mag uitsluitend in zijn geheel worden gereproduceerd.
De analyse resultaten hebben alleen betrekking op het beproefde object.

De grondmonsters worden tot 4 weken na datum ontvangst bewaard en watermonsters tot 2 weken na datum ontvangst. Zonder tegenbericht worden de monsters nadien afgevoerd.
Indien de monsters langer bewaard dienen te blijven verzoeken wij U dit exemplaar uiterlijk 1 werkdag voor afloop van de standaardbewaarperiode ondertekend aan ons te retourneren. Voor de kosten van het langer bewaren van monsters verwijzen wij naar de prijslijst.

Bewaren tot:
Datum: Naam: Handtekening:

Wij vertrouwen erop uw opdracht hiermee naar verwachting te hebben uitgevoerd, mocht U naar aanleiding van dit analysecertificaat nog vragen hebben verzoeken wij U contact op te nemen met de afdeling Verkoop en Advies.

Met vriendelijke groet,

Eurofins Analytico B.V.

Ing. A. Veldhuizen
Technical Manager

Eurofins Analytico B.V.

Gildeweg 42-46
NL-3771NB Barneveld
+31 (0)34 242 63 00
Info-env@eurofins.nl
www.eurofins.nl

Venecoweg 5
B-9810 Nazareth
+32 (0)9 222 77 59
belgie-env@eurofins.be
www.eurofins.be

BNP Paribas S.A. 227 9245 25
IBAN: NL71BNPA0227924525
BIC: BNPANL2A
KvK/CoC: 09088623
BTW/VAT: NL 8043.14.883.B01

Eurofins Analytico B.V. is ISO 14001: 2015 gecertificeerd door TÜV en erkend door het Vlaamse Gewest (OVAM en Dep. Omgeving), het Brusselse Gewest (BIM), het Waalse Gewest (DGRNE-OWD) en door de overheid van Luxemburg (MEV).

eurofins — analytico®

Analysecertificaat

Uw project/verslagnummer	21-2420	Certificaatnummer/Versie	2022010466/1
Uw projectnaam	Lunen/Wijchen	Startdatum analyse	25-Jan-2022
Uw ordernummer		Datum einde analyse	02-Feb-2022
Uw monsternemer		Rapportagedatum	02-Feb-2022/10:00
		Bijlage	A,B,C,D
		Pagina	1/2

	Analyse	Eenheid	1
	Voorbehandeling		
	Cryogeen malen		Uitgevoerd
	Bodemkundige analyses		
S	Droge stof	% (m/m)	90.9
S	Organische stof	% (m/m) ds	<0.7
	Gloeirest	% (m/m) ds	100
S	Korrelgrootte < 2 µm (Lutum)	% (m/m) ds	<2.0
	Metalen		
S	Barium (Ba)	mg/kg ds	<20
S	Cadmium (Cd)	mg/kg ds	<0.20
S	Kobalt (Co)	mg/kg ds	<3.0
S	Koper (Cu)	mg/kg ds	<5.0
S	Kwik (Hg)	mg/kg ds	<0.050
S	Molybdeen (Mo)	mg/kg ds	<1.5
S	Nikkel (Ni)	mg/kg ds	5.2
S	Lood (Pb)	mg/kg ds	<10
S	Zink (Zn)	mg/kg ds	<20
	Minerale olie		
	Minerale olie (C10-C12)	mg/kg ds	<3.0
	Minerale olie (C12-C16)	mg/kg ds	<5.0
	Minerale olie (C16-C21)	mg/kg ds	<5.0
	Minerale olie (C21-C30)	mg/kg ds	<11
	Minerale olie (C30-C35)	mg/kg ds	<5.0
	Minerale olie (C35-C40)	mg/kg ds	<6.0
S	Minerale olie totaal (C10-C40)	mg/kg ds	<35
	Polychloorbifenylen, PCB		
S	PCB 28	mg/kg ds	<0.0010
S	PCB 52	mg/kg ds	<0.0010
S	PCB 101	mg/kg ds	<0.0010
S	PCB 118	mg/kg ds	<0.0010

Nr.	Uw monsteromschrijving	Opgegeven monstermatrix	Monster nr.
1	MM3 (100-200)	Grond (AS3000)	12526892

kwaliteitswaarborg bodembeheer SIKB

Q: door RvA geaccrediteerde verrichting
A: AP04 erkende en geaccrediteerde verrichting
S: AS SIKB erkende en geaccrediteerde verrichting
V: VLAREL erkende verrichting
W: Waals Gewest erkende verrichting

Dit certificaat mag uitsluitend in zijn geheel worden gereproduceerd.

Eurofins Analytico B.V. is ISO 14001: 2015 gecertificeerd door TÜV en erkend door het Vlaamse Gewest (OVAM en Dep. Omgeving), het Brusselse Gewest (BIM), het Waalse Gewest (DGRNE-OWD) en door de overheid van Luxemburg (MEV).

TESTEN RvA L010

Eurofins Analytico B.V.

Gildeweg 42-46
NL-3771NB Barneveld
+31 (0)34 242 63 00
Info-env@eurofins.nl
www.eurofins.nl

Venecoweg 5
B-9810 Nazareth
+32 (0)9 222 77 59
belgie-env@eurofins.be
www.eurofins.be

BNP Paribas S.A. 227 9245 25
IBAN: NL71BNPA0227924525
BIC: BNPANL2A
KvK/CoC: 09088623
BTW/VAT: NL 8043.14.883.B01

eurofins — analytico®

Analysecertificaat

Uw project/verslagnummer	21-2420	Certificaatnummer/Versie	2022010466/1
Uw projectnaam	Lunen/Wijchen	Startdatum analyse	25-Jan-2022
Uw ordernummer		Datum einde analyse	02-Feb-2022
Uw monsternemer		Rapportagedatum	02-Feb-2022/10:00
		Bijlage	A,B,C,D
		Pagina	2/2

	Analyse	Eenheid	1
S	PCB 138	mg/kg ds	<0.0010
S	PCB 153	mg/kg ds	<0.0010
S	PCB 180	mg/kg ds	<0.0010
S	PCB (som 7) (factor 0,7)	mg/kg ds	0.0049 1)
	Polycyclische Aromatische Koolwaterstoffen, PAK		
S	Naftaleen	mg/kg ds	<0.050
S	Fenanthreen	mg/kg ds	<0.050
S	Anthraceen	mg/kg ds	<0.050
S	Fluorantheen	mg/kg ds	<0.050
S	Benzo(a)anthraceen	mg/kg ds	<0.050
S	Chryseen	mg/kg ds	<0.050
S	Benzo(k)fluorantheen	mg/kg ds	<0.050
S	Benzo(a)pyreen	mg/kg ds	<0.050
S	Benzo(ghi)peryleen	mg/kg ds	<0.050
S	Indeno(123-cd)pyreen	mg/kg ds	<0.050
S	PAK VROM (10) (factor 0,7)	mg/kg ds	0.35 1)

Nr.	Uw monsteromschrijving	Opgegeven monstermatrix	Monster nr.
1	MM3 (100-200)	Grond (AS3000)	12526892

kwaliteitswaarborg bodembeheer SIKB

Q: door RvA geaccrediteerde verrichting
A: AP04 erkende en geaccrediteerde verrichting
S: AS SIKB erkende en geaccrediteerde verrichting
V: VLAREL erkende verrichting
W: Waals Gewest erkende verrichting

Akkoord
Pr.coörd.
VA

Dit certificaat mag uitsluitend in zijn geheel worden gereproduceerd.

Eurofins Analytico B.V. is ISO 14001: 2015 gecertificeerd door TÜV en erkend door het Vlaamse Gewest (OVAM en Dep. Omgeving), het Brusselse Gewest (BIM), het Waalse Gewest (DGRNE-OWD) en door de overheid van Luxemburg (MEV).

TESTEN RvA L010

Eurofins Analytico B.V.

Gildeweg 42-46
NL-3771NB Barneveld
+31 (0)34 242 63 00
Info-env@eurofins.nl
www.eurofins.nl

Venecoweg 5
B-9810 Nazareth
+32 (0)9 222 77 59
belgie-env@eurofins.be
www.eurofins.be

BNP Paribas S.A. 227 9245 25
IBAN: NL71BNPA0227924525
BIC: BNPANL2A
KvK/CoC: 09088623
BTW/VAT: NL 8043.14.883.B01

eurofins | analytico®

Bijlage (A) met de opgegeven deelmonsterinformatie behorende bij het analysecertificaat. 2022010466/1

Monster nr.	Uw monsteromschrijving				
Barcode	Boornr	Van	Tot	Uw datum monstername	Monsteromsch./Monstername ID
12526892	MM3 (100-200)				
0539099258	01a	110	160	24-Jan-2022	4
0539099271	01a	160	200	24-Jan-2022	5
0539099263	06a	100	150	24-Jan-2022	3
0539099279	06a	150	200	24-Jan-2022	4
0539279497	11	100	150	20-Jan-2022	3
0539279306	11	150	200	20-Jan-2022	4

Bijlage (B) met opmerkingen behorende bij analysecertificaat 2022010466/1

Opmerking 1)

De toetswaarde van de som is gelijk aan de sommatie van 0,7*RG

Eurofins Analytico B.V.

Gildeweg 42-46
NL-3771NB Barneveld
+31 (0)34 242 63 00
Info-env@eurofins.nl
www.eurofins.nl

Venecoweg 5
B-9810 Nazareth
+32 (0)9 222 77 59
belgie-env@eurofins.be
www.eurofins.be

BNP Paribas S.A. 227 9245 25
IBAN: NL71BNPA0227924525
BIC: BNPANL2A
KvK/CoC: 09088623
BTW/VAT: NL 8043.14.883.B01

Eurofins Analytico B.V. is ISO 14001: 2015 gecertificeerd door TÜV en erkend door het Vlaamse Gewest (OVAM en Dep. Omgeving), het Brusselse Gewest (BIM), het Waalse Gewest (DGRNE-OWD) en door de overheid van Luxemburg (MEV).

Bijlage (C) met methodeverwijzingen behorende bij analysecertificaat 2022010466/1

Analyse	Methode	Techniek	Methode referentie
Voorbehandeling			
Cryogeen malen	W0106	Voorbehandeling	AS3000
Bodemkundige analyses			
Droge Stof	W0104	Gravimetrie	pb 3010-2 en NEN-EN 15934
Organische stof (gloeiverlies)	W0109	Gravimetrie	pb 3010-3 en NEN 5754
Korrelgrootte < 2 µm (lutum)	W0171	Sedimentatie	pb 3010-4 en NEN 5753
Metalen			
Barium (Ba)	W0423	ICP-MS	pb 3010-5 en NEN-EN-ISO 17294-2
Cadmium (Cd)	W0423	ICP-MS	pb 3010-5 en NEN-EN-ISO 17294-2
Kobalt (Co)	W0423	ICP-MS	pb 3010-5 en NEN-EN-ISO 17294-2
Koper (Cu)	W0423	ICP-MS	pb 3010-5 en NEN-EN-ISO 17294-2
Kwik (Hg)	W0423	ICP-MS	pb 3010-5 en NEN-EN-ISO 17294-2
Molybdeen (Mo)	W0423	ICP-MS	pb 3010-5 en NEN-EN-ISO 17294-2
Nikkel (Ni)	W0423	ICP-MS	pb 3010-5 en NEN-EN-ISO 17294-2
Lood (Pb)	W0423	ICP-MS	pb 3010-5 en NEN-EN-ISO 17294-2
Zink (Zn)	W0423	ICP-MS	pb 3010-5 en NEN-EN-ISO 17294-2
Minerale olie			
Minerale Olie (C10-C40)	W0202	GC-FID	pb 3010-7 en NEN-EN-ISO 16703
Polychloorbifenylen, PCB			
PCB (7)	W0271	GC-MS	pb 3010-8 en NEN 6980
Polycyclische Aromatische Koolwaterstoffen, PAK			
PAK som AS3000/AP04	W0271	GC-MS	pb. 3010-6 en NEN-ISO 18287
PAK (10) (VROM)	W0271	GC-MS	pb. 3010-6 en NEN-ISO 18287

Nadere informatie over de toegepaste onderzoeksmethoden alsmede een classificatie van de meetonzekerheid staan vermeld in ons overzicht "Specificaties analysemethoden", versie juni 2020.

Bijlage (D) opmerkingen aangaande de monstername en conserveringstermijn 2022010466/1

Er zijn verschillen met de richtlijnen geconstateerd die de betrouwbaarheid van de resultaten van onderstaande monsters of analyses mogelijk hebben beinvloed.

Analyse	Monster nr.
De conserveringstermijn is voor de betreffende analyse overschreden.	
Minerale Olie (GC) (Voorbehandeling)	12526892

Eurofins Analytico B.V.

Gildeweg 42-46
NL-3771NB Barneveld
+31 (0)34 242 63 00
Info-env@eurofins.nl
www.eurofins.nl

Venecoweg 5
B-9810 Nazareth
+32 (0)9 222 77 59
belgie-env@eurofins.be
www.eurofins.be

BNP Paribas S.A. 227 9245 25
IBAN: NL71BNPA0227924525
BIC: BNPANL2A
KvK/CoC: 09088623
BTW/VAT: NL 8043.14.883.B01

Eurofins Analytico B.V. is ISO 14001: 2015 gecertificeerd door TÜV en erkend door het Vlaamse Gewest (OVAM en Dep. Omgeving), het Brusselse Gewest (BIM), het Waalse Gewest (DGRNE-OWD) en door de overheid van Luxemburg (MEV).

Inventerra Milieuadviesbureau
T.a.v. Arjo van Houwelingen
Nijverheidsweg 34
3341 LJ HENDRIK-IDO-AMBACHT

Analysecertificaat

Datum: 01-Feb-2022

Hierbij ontvangt u de resultaten van het navolgende laboratoriumonderzoek.

Certificaatnummer/Versie	2022013041/1
Uw project/verslagnummer	21-2420
Uw projectnaam	Lunen/Wijchen
Uw ordernummer	
Monster(s) ontvangen	27-Jan-2022

Dit certificaat mag uitsluitend in zijn geheel worden gereproduceerd.
De analyse resultaten hebben alleen betrekking op het beproefde object.

De grondmonsters worden tot 4 weken na datum ontvangst bewaard en watermonsters tot 2 weken na datum ontvangst. Zonder tegenbericht worden de monsters nadien afgevoerd.
Indien de monsters langer bewaard dienen te blijven verzoeken wij U dit exemplaar uiterlijk 1 werkdag voor afloop van de standaardbewaarperiode ondertekend aan ons te retourneren. Voor de kosten van het langer bewaren van monsters verwijzen wij naar de prijslijst.

Bewaren tot:
Datum: Naam: Handtekening:

Wij vertrouwen erop uw opdracht hiermee naar verwachting te hebben uitgevoerd, mocht U naar aanleiding van dit analysecertificaat nog vragen hebben verzoeken wij U contact op te nemen met de afdeling Verkoop en Advies.

Met vriendelijke groet,

Eurofins Analytico B.V.

Ing. A. Veldhuizen
Technical Manager

Eurofins Analytico B.V.

Gildeweg 42-46
NL-3771NB Barneveld
+31 (0)34 242 63 00
Info-env@eurofins.nl
www.eurofins.nl

Venecoweg 5
B-9810 Nazareth
+32 (0)9 222 77 59
belgie-env@eurofins.be
www.eurofins.be

BNP Paribas S.A. 227 9245 25
IBAN: NL71BNPA0227924525
BIC: BNPANL2A
KvK/CoC: 09088623
BTW/VAT: NL 8043.14.883.B01

Eurofins Analytico B.V. is ISO 14001: 2015 gecertificeerd door TÜV en erkend door het Vlaamse Gewest (OVAM en Dep. Omgeving), het Brusselse Gewest (BIM), het Waalse Gewest (DGRNE-OWD) en door de overheid van Luxemburg (MEV).

eurofins — analytico®

Analysecertificaat

Uw project/verslagnummer	21-2420	Certificaatnummer/Versie	2022013041/1
Uw projectnaam	Lunen/Wijchen	Startdatum analyse	27-Jan-2022
Uw ordernummer		Datum einde analyse	01-Feb-2022
Uw monsternemer	Peter van Achterberg	Rapportagedatum	01-Feb-2022/11:35
		Bijlage	A,B,C
		Pagina	1/2

	Analyse	Eenheid	1	
	Metalen			
S	Barium (Ba)	µg/L	200	
S	Cadmium (Cd)	µg/L	<0.20	
S	Kobalt (Co)	µg/L	<2.0	
S	Koper (Cu)	µg/L	14	
S	Kwik (Hg)	µg/L	<0.050	
S	Molybdeen (Mo)	µg/L	<2.0	
S	Nikkel (Ni)	µg/L	17	
S	Lood (Pb)	µg/L	<2.0	
S	Zink (Zn)	µg/L	130	
	Vluchtige Aromatische Koolwaterstoffen			
S	Benzeen	µg/L	<0.20	
S	Tolueen	µg/L	<0.20	
S	Ethylbenzeen	µg/L	<0.20	
S	o-Xyleen	µg/L	<0.10	
S	m,p-Xyleen	µg/L	<0.20	
S	Xylenen (som) factor 0,7	µg/L	0.21	1)
	BTEX (som)	µg/L	<0.90	
S	Naftaleen	µg/L	<0.020	
S	Styreen	µg/L	<0.20	
	Vluchtige organische halogeenkoolwaterstoffen			
S	Dichloormethaan	µg/L	<0.20	
S	Trichloormethaan	µg/L	<0.20	
S	Tetrachloormethaan	µg/L	<0.10	
S	Trichlooretheen	µg/L	<0.20	
S	Tetrachlooretheen	µg/L	<0.10	
S	1,1-Dichloorethaan	µg/L	<0.20	
S	1,2-Dichloorethaan	µg/L	<0.20	
S	1,1,1-Trichloorethaan	µg/L	<0.10	
S	1,1,2-Trichloorethaan	µg/L	<0.10	
S	cis 1,2-Dichlooretheen	µg/L	<0.10	

Nr.	Uw monsteromschrijving	Opgegeven monstermatrix	Monster nr.
1	11-1-1 (200-300)	Water (AS3000)	12535906

kwaliteitswaarborg bodembeheer SIKB

Q: door RvA geaccrediteerde verrichting
A: AP04 erkende en geaccrediteerde verrichting
S: AS SIKB erkende en geaccrediteerde verrichting
V: VLAREL erkende verrichting
W: Waals Gewest erkende verrichting

Dit certificaat mag uitsluitend in zijn geheel worden gereproduceerd.

Eurofins Analytico B.V. is ISO 14001: 2015 gecertificeerd door TÜV en erkend door het Vlaamse Gewest (OVAM en Dep. Omgeving), het Brusselse Gewest (BIM), het Waalse Gewest (DGRNE-OWD) en door de overheid van Luxemburg (MEV).

TESTEN RvA L010

Eurofins Analytico B.V.

Gildeweg 42-46
NL-3771NB Barneveld
+31 (0)34 242 63 00
Info-env@eurofins.nl
www.eurofins.nl

Venecoweg 5
B-9810 Nazareth
+32 (0)9 222 77 59
belgie-env@eurofins.be
www.eurofins.be

BNP Paribas S.A. 227 9245 25
IBAN: NL71BNPA0227924525
BIC: BNPANL2A
KvK/CoC: 09088623
BTW/VAT: NL 8043.14.883.B01

eurofins — analytico®

Analysecertificaat

Uw project/verslagnummer	21-2420	Certificaatnummer/Versie	2022013041/1
Uw projectnaam	Lunen/Wijchen	Startdatum analyse	27-Jan-2022
Uw ordernummer		Datum einde analyse	01-Feb-2022
Uw monsternemer	Peter van Achterberg	Rapportagedatum	01-Feb-2022/11:35
		Bijlage	A,B,C
		Pagina	2/2

	Analyse	Eenheid	1	
S	trans 1,2-Dichlooretheen	µg/L	<0.10	
	CKW (som)	µg/L	<1.6	
S	Tribroommethaan	µg/L	<0.20	
S	Vinylchloride	µg/L	<0.10	
S	1,1-Dichlooretheen	µg/L	<0.10	
S	1,2-Dichloorethenen (Som) factor 0,7	µg/L	0.14	1)
S	1,1-Dichloorpropaan	µg/L	<0.20	
S	1,2-Dichloorpropaan	µg/L	<0.20	
S	1,3-Dichloorpropaan	µg/L	<0.20	
S	Dichloorpropanen som factor 0.7	µg/L	0.42	
	Minerale olie			
	Minerale olie (C10-C12)	µg/L	<10	
	Minerale olie (C12-C16)	µg/L	<10	
	Minerale olie (C16-C21)	µg/L	<10	
	Minerale olie (C21-C30)	µg/L	<15	
	Minerale olie (C30-C35)	µg/L	<10	
	Minerale olie (C35-C40)	µg/L	<10	
S	Minerale olie totaal (C10-C40)	µg/L	<50	

Nr.	Uw monsteromschrijving	Opgegeven monstermatrix	Monster nr.
1	11-1-1 (200-300)	Water (AS3000)	12535906

kwaliteitswaarborg bodembeheer SIKB

Q: door RvA geaccrediteerde verrichting
A: AP04 erkende en geaccrediteerde verrichting
S: AS SIKB erkende en geaccrediteerde verrichting
V: VLAREL erkende verrichting
W: Waals Gewest erkende verrichting

Akkoord
Pr.coörd.
VA

Dit certificaat mag uitsluitend in zijn geheel worden gereproduceerd.

Eurofins Analytico B.V. is ISO 14001: 2015 gecertificeerd door TÜV en erkend door het Vlaamse Gewest (OVAM en Dep. Omgeving), het Brusselse Gewest (BIM), het Waalse Gewest (DGRNE-OWD) en door de overheid van Luxemburg (MEV).

TESTEN
RvA L010

Eurofins Analytico B.V.

Gildeweg 42-46
NL-3771NB Barneveld
+31 (0)34 242 63 00
Info-env@eurofins.nl
www.eurofins.nl

Venecoweg 5
B-9810 Nazareth
+32 (0)9 222 77 59
belgie-env@eurofins.be
www.eurofins.be

BNP Paribas S.A. 227 9245 25
IBAN: NL71BNPA0227924525
BIC: BNPANL2A
KvK/CoC: 09088623
BTW/VAT: NL 8043.14.883.B01

eurofins | analytico®

Bijlage (A) met de opgegeven deelmonsterinformatie behorende bij het analysecertificaat. 2022013041/1

Monster nr.	Uw monsteromschrijving				
Barcode	Boornr	Van	Tot	Uw datum monstername	Monsteromsch./Monstername ID
12535906	11-1-1 (200-300)				
0692159153	11	200	300	27-Jan-2022	1
0800984240	11	200	300	27-Jan-2022	2

Eurofins Analytico B.V.

Gildeweg 42-46
NL-3771NB Barneveld
+31 (0)34 242 63 00
Info-env@eurofins.nl
www.eurofins.nl

Venecoweg 5
B-9810 Nazareth
+32 (0)9 222 77 59
belgie-env@eurofins.be
www.eurofins.be

BNP Paribas S.A. 227 9245 25
IBAN: NL71BNPA0227924525
BIC: BNPANL2A
KvK/CoC: 09088623
BTW/VAT: NL 8043.14.883.B01

Eurofins Analytico B.V. is ISO 14001: 2015 gecertificeerd door TÜV en erkend door het Vlaamse Gewest (OVAM en Dep. Omgeving), het Brusselse Gewest (BIM), het Waalse Gewest (DGRNE-OWD) en door de overheid van Luxemburg (MEV).

Bijlage (B) met opmerkingen behorende bij analysecertificaat 2022013041/1

Opmerking 1)

De toetswaarde van de som is gelijk aan de sommatie van 0,7*RG

Eurofins Analytico B.V.

Gildeweg 42-46
NL-3771NB Barneveld
+31 (0)34 242 63 00
Info-env@eurofins.nl
www.eurofins.nl

Venecoweg 5
B-9810 Nazareth
+32 (0)9 222 77 59
belgie-env@eurofins.be
www.eurofins.be

BNP Paribas S.A. 227 9245 25
IBAN: NL71BNPA0227924525
BIC: BNPANL2A
KvK/CoC: 09088623
BTW/VAT: NL 8043.14.883.B01

Eurofins Analytico B.V. is ISO 14001: 2015 gecertificeerd door TÜV en erkend door het Vlaamse Gewest (OVAM en Dep. Omgeving), het Brusselse Gewest (BIM), het Waalse Gewest (DGRNE-OWD) en door de overheid van Luxemburg (MEV).

eurofins | analytico®

Bijlage (C) met methodeverwijzingen behorende bij analysecertificaat 2022013041/1

Analyse	Methode	Techniek	Methode referentie
Metalen			
Barium (Ba)	W0421	ICP-MS	pb 3110-3 en NEN-EN-ISO 17294-2
Cadmium (Cd)	W0421	ICP-MS	pb 3110-3 en NEN-EN-ISO 17294-2
Kobalt (Co)	W0421	ICP-MS	pb 3110-3 en NEN-EN-ISO 17294-2
Koper (Cu)	W0421	ICP-MS	pb 3110-3 en NEN-EN-ISO 17294-2
Kwik (Hg)	W0421	ICP-MS	pb 3110-3 en NEN-EN-ISO 17294-2
Molybdeen (Mo)	W0421	ICP-MS	pb 3110-3 en NEN-EN-ISO 17294-2
Nikkel (Ni)	W0421	ICP-MS	pb 3110-3 en NEN-EN-ISO 17294-2
Lood (Pb)	W0421	ICP-MS	pb 3110-3 en NEN-EN-ISO 17294-2
Zink (Zn)	W0421	ICP-MS	pb 3110-3 en NEN-EN-ISO 17294-2
Vluchtige Aromatische Koolwaterstoffen			
Xylenen som AS3000	W0254	HS-GC-MS	pb 3130-1
Aromaten (BTEXN)	W0254	HS-GC-MS	pb 3130-1
Styreen	W0254	HS-GC-MS	pb 3130-1
Vluchtige organische halogeenkoolwaterstoffen			
VOCl (11)	W0254	HS-GC-MS	pb 3130-1
Tribroommethaan (Bromoform)	W0254	HS-GC-MS	pb 3130-1
Vinylchloride	W0254	HS-GC-MS	pb 3130-1
1,1-Dichlooretheen	W0254	HS-GC-MS	pb 3130-1
DiClEtheen som AS3000	W0254	HS-GC-MS	pb 3130-1
1,1-Dichloorpropaan	W0254	HS-GC-MS	pb 3130-1
1,2-Dichloorpropaan	W0254	HS-GC-MS	pb 3130-1
1,3-Dichloorpropaan	W0254	HS-GC-MS	pb 3130-1
DiChlprop. som AS3000	W0254	HS-GC-MS	pb 3130-1
Minerale olie			
Minerale olie (C10-C40)	W0215	GC-FID	pb 3110-5

Nadere informatie over de toegepaste onderzoeksmethoden alsmede een classificatie van de meetonzekerheid staan vermeld in ons overzicht "Specificaties analysemethoden", versie juni 2020.

Eurofins Analytico B.V.

Gildeweg 42-46
NL-3771NB Barneveld
+31 (0)34 242 63 00
Info-env@eurofins.nl
www.eurofins.nl

Venecoweg 5
B-9810 Nazareth
+32 (0)9 222 77 59
belgie-env@eurofins.be
www.eurofins.be

BNP Paribas S.A. 227 9245 25
IBAN: NL71BNPA0227924525
BIC: BNPANL2A
KvK/CoC: 09088623
BTW/VAT: NL 8043.14.883.B01

Eurofins Analytico B.V. is ISO 14001: 2015 gecertificeerd door TÜV en erkend door het Vlaamse Gewest (OVAM en Dep. Omgeving), het Brusselse Gewest (BIM), het Waalse Gewest (DGRNE-OWD) en door de overheid van Luxemburg (MEV).

Bijlage 4 Toetsingskader en toetsingswaarden

Wettelijk toetsingskader
De analyseresultaten van de grond- en grondwatermonsters zijn getoetst aan de door het Ministerie van VROM vastgestelde achtergrond- en interventiewaarden voor grond en de streef- en interventiewaarden voor grondwater. De achtergrondwaarden voor grond (AW2000) zijn vastgelegd in de Regeling bodemkwaliteit. De interventiewaarden voor grond en de streef- en interventiewaarden voor grondwater zijn vastgelegd in de Circulaire bodemsanering.

Bij de toetsing van somparameters (o.a. xylenen en PCB) is het mogelijk dat de somparameter de betreffende achtergrond- c.q. streefwaarde overschrijdt. Indien echter de afzonderlijke parameters de detectielimiet niet overschrijden kan, op basis van artikel S.5 van de Wijziging Regeling Bodemkwaliteit, worden gesteld dat de somparameter aan de betreffende achtergrond- c.q. streefwaarde voldoet.

Voor grond is in de Circulaire de norm voor barium tijdelijk buiten gebruik gesteld. Reden hiervoor is dat barium op basis van gegevens uit het hele land van nature in dermate verhoogde gehalten voorkomen, dat de huidige interventiewaarde wordt overschreden. De norm geldt echter wel wanneer sprake is van een bariumverontreiniging als gevolg van een antropogene bron.

Achtergrondwaarde grond (AW2000), Streefwaarde grondwater
Deze waarden geven het na te streven kwaliteitsniveau voor de bodem aan, waarbij nog sprake is van duurzame bodemkwaliteit. Bij dit niveau zijn alle functionele eigenschappen voor mens, dier en plant aanwezig. Het uitgangspunt is dat bodems in relatief onbelaste gebieden in Nederland in overgrote meerderheid aan de achtergrondwaarden/streefwaarden moeten voldoen. Bij overschrijding van de achtergrondwaarde/streefwaarde kan worden gesproken over een verontreiniging.

Interventiewaarde
De interventiewaarde geeft aan wanneer de functionele eigenschappen die de bodem heeft voor mens, dier en plant ernstig zijn of dreigen te worden verminderd. De waarden zijn voor een deel gebaseerd op studies naar de maximale hoeveelheid die de mens per dag in het lichaam mag opnemen zonder gezondheidseffecten te ondervinden. Voor een ander deel zijn deze waarden gebaseerd op de concentraties waarbij 50% van de (potentieel) aanwezige soorten planten en dieren en processen negatieve effecten kunnen ondervinden. De interventie(I)waarden worden gebruikt om te beoordelen of er sprake is van een geval van ernstige bodemverontreiniging als bedoeld in de Wet Bodembescherming (Wbb). Het is overigens ook mogelijk dat er sprake is van ernstige bodemverontreiniging als de interventiewaarde niet wordt overschreden.

Tussenwaarde
De voormalige tussenwaarde (het gemiddelde van de achtergrondwaarde en interventiewaarde (I)) geeft het niveau van bodemkwaliteit aan, waarbij mogelijk sprake is van ernstige bedreiging of dreigende ernstige vermindering van de functionele eigenschappen die de bodem heeft voor mens, plant of dier. Hoewel de tussenwaarde geen wettelijke status heeft, wordt de tussenwaarde door veel bevoegde gezagen nog gehanteerd als criterium voor nader bodemonderzoek.

Wanneer is bodemsanering noodzakelijk (ernst en spoed)?
Nieuwe gevallen van bodemverontreiniging (veroorzaakt na 1 januari 1987, voor asbest geldt: ontstaan vanaf 1993) dienen conform de zorgplicht in de Wet Bodembescherming te worden gesaneerd. De saneringsnoodzaak bij zorgplichtsaneringen is in principe onafhankelijk van de ernst van de verontreiniging of spoedeisendheid. Nieuwe gevallen van bodemverontreinigingen dienen zo goed als mogelijk ongedaan gemaakt te worden.

Bij zogeheten historische gevallen (veroorzaakt vóór 1987) dienen in principe alleen ernstige gevallen van bodemverontreiniging op termijn te worden gesaneerd, waarbij een verontreiniging functiegericht gesaneerd kan worden. Bij een historische verontreiniging is sprake van een ernstig geval van bodemverontreiniging als een bodemvolume van 25 m³ grond cq 100 m³ grondwater verontreinigd is in een concentratie boven de interventiewaarde; de verontreiniging is dan saneringsplichtig. Voor asbest geldt dat sprake is van een geval van ernstige verontreiniging zodra het asbestgehalte binnen een in het asbestbodemonderzoek onderscheiden ruimtelijke eenheid (RE) de interventiewaarde (100 mg/kgds) overschrijdt; het volumecriterium is niet van toepassing. Het tijdstip van sanering (van een historische verontreiniging) wordt bepaald door de saneringsurgentie. De urgentie hangt af van de actuele risico's die aanwezig zijn voor mens en ecosysteem alsmede de verspreidingsrisico's. Deze risico's hangen samen met het gebruik van de verontreinigde locatie, bodemopbouw en geohydrologie (locatie-specifieke omstandigheden). Verder kan de noodzaak tot bodemsanering ontstaan bij een functiewijziging, bijvoorbeeld bij het bebouwen van een terrein. Daarnaast kan door de koper of een verzekeringsmaatschappij sanering worden verlangd.

In de notitie 'interventiewaarden bodemsanering' is aangegeven dat er ook sprake kan zijn van een ernstige bodemverontreiniging bij concentraties beneden de I-waarde. Overschrijding van de humane MTR (maximaal toelaatbaar risico) bij concentraties beneden de I-waarde kan zich voordoen bij consumptie van gewassen (lood en cadmium), inhalatie in kruipruimten en ingestie op speelplaats voor de kinderen (lood). Aanvullend onderzoek kan in dit geval nodig zijn. Afhankelijk van het Provinciaal beleid worden momenteel nog voor bepaalde situaties lagere waarden (bijvoorbeeld bij herinrichting) of hogere waarden aangehouden als saneringscriteria.

BoToVa T12 Toetsing Wbb grond

Projectnummer	21-2420
Projectnaam	Lunen/Wijchen
Ordernummer	
Datum monstername	20-01-2022
Monsternemer	
Certificaatnummer	2022009391
Startdatum	21-01-2022
Rapportagedatum	27-01-2022

Analyse	Eenheid	1	GSSD	Oordeel	RG	AW	T	I
Bodemtype correctie								
Organische stof		2						
Korrelgrootte < 2 µm (Lutum)		7,5						
Voorbehandeling								
Cryogeen malen		Uitgevoerd						
Bodemkundige analyses								
Droge stof	% (m/m)	88,3	88,3					
Organische stof	% (m/m) ds	2	2					
Gloeirest	% (m/m) ds	97						
Korrelgrootte < 2 µm (Lutum)	% (m/m) ds	7,5	7,5					
Metalen								
Barium (Ba)	mg/kg ds	36	82,67		20	190	555	920
Cadmium (Cd)	mg/kg ds	<0,20	0,2222	-	0,2	0,6	6,8	13
Kobalt (Co)	mg/kg ds	5,2	11,41	-	3	15	103	190
Koper (Cu)	mg/kg ds	9,6	16,7	-	5	40	115	190
Kwik (Hg)	mg/kg ds	<0,050	0,0461	-	0,05	0,15	18,1	36
Molybdeen (Mo)	mg/kg ds	<1,5	1,05	-	1,5	1,5	95,8	190
Nikkel (Ni)	mg/kg ds	7,7	15,4	-	4	35	67,5	100
Lood (Pb)	mg/kg ds	22	31,43	-	10	50	290	530
Zink (Zn)	mg/kg ds	45	83,44	-	20	140	430	720
Minerale olie								
Minerale olie (C10-C12)	mg/kg ds	<3,0	10,5					
Minerale olie (C12-C16)	mg/kg ds	<5,0	17,5					
Minerale olie (C16-C21)	mg/kg ds	<5,0	17,5					
Minerale olie (C21-C30)	mg/kg ds	<11	38,5					
Minerale olie (C30-C35)	mg/kg ds	<5,0	17,5					
Minerale olie (C35-C40)	mg/kg ds	<6,0	21					
Minerale olie totaal (C10-C40)	mg/kg ds	<35	122,5	-	35	190	2600	5000
Polychloorbifenylen, PCB								
PCB 28	mg/kg ds	<0,0010	0,0035					
PCB 52	mg/kg ds	<0,0010	0,0035					
PCB 101	mg/kg ds	<0,0010	0,0035					
PCB 118	mg/kg ds	<0,0010	0,0035					
PCB 138	mg/kg ds	<0,0010	0,0035					
PCB 153	mg/kg ds	<0,0010	0,0035					
PCB 180	mg/kg ds	<0,0010	0,0035					
PCB (som 7) (factor 0,7)	mg/kg ds	0,0049	0,0245	-	0,007	0,02	0,51	1
Polycyclische Aromatische Koolwaterstoffen, PAK								
Naftaleen	mg/kg ds	<0,050	0,035					
Fenanthreen	mg/kg ds	<0,050	0,035					
Anthraceen	mg/kg ds	<0,050	0,035					
Fluorantheen	mg/kg ds	<0,050	0,035					
Benzo(a)anthraceen	mg/kg ds	<0,050	0,035					
Chryseen	mg/kg ds	<0,050	0,035					
Benzo(k)fluorantheen	mg/kg ds	<0,050	0,035					
Benzo(a)pyreen	mg/kg ds	<0,050	0,035					
Benzo(ghi)peryleen	mg/kg ds	<0,050	0,035					
Indeno(123-cd)pyreen	mg/kg ds	<0,050	0,035					
PAK VROM (10) (factor 0,7)	mg/kg ds	0,35	0,35	-	0,35	1,5	20,8	40

Legenda

Nr.	Analytico-nr	Monster
1	12522993	MM1 (0-50)

Eindoordeel: Voldoet aan Achtergrondwaarde

Gebruikte afkortingen

-	kleiner dan of gelijk aan Achtergrondwaarde
*	groter dan Achtergrondwaarde
**	groter dan Tussenwaarde
***	groter dan Interventiewaarde

GSSD	Gestandaardiseerd gehalte
RG	Vereiste Rapportagegrens
AW	Achtergrondwaarde
T	Tussenwaarde
I	Interventiewaarde

Deze toetsing is uitgevoerd met behulp van BoToVa.
Zie voor info: http://www.rwsleefomgeving.nl/onderwerpen/bodem-ondergrond/bbk/instrumenten/botova/
N.B.: de vermelde tussenwaarde is door PAIS berekend en is niet afkomstig uit BoToVa

BoToVa T12 Toetsing Wbb grond

Projectnummer	21-2420
Projectnaam	Lunen/Wijchen
Ordernummer	
Datum monstername	20-01-2022
Monsternemer	
Certificaatnummer	2022009391
Startdatum	21-01-2022
Rapportagedatum	27-01-2022

Analyse	Eenheid	2	GSSD	Oordeel	RG	AW	T	I
Bodemtype correctie								
Organische stof		1,7						
Korrelgrootte < 2 µm (Lutum)		7,8						
Voorbehandeling								
Cryogeen malen		Uitgevoerd						
Bodemkundige analyses								
Droge stof	% (m/m)	86,8	86,8					
Organische stof	% (m/m) ds	1,7	1,7					
Gloeirest	% (m/m) ds	98						
Korrelgrootte < 2 µm (Lutum)	% (m/m) ds	7,8	7,8					
Metalen								
Barium (Ba)	mg/kg ds	41	92,1		20	190	555	920
Cadmium (Cd)	mg/kg ds	0,29	0,4584	-	0,2	0,6	6,8	13
Kobalt (Co)	mg/kg ds	4,6	9,895	-	3	15	103	190
Koper (Cu)	mg/kg ds	10	17,24	-	5	40	115	190
Kwik (Hg)	mg/kg ds	<0,050	0,0459	-	0,05	0,15	18,1	36
Molybdeen (Mo)	mg/kg ds	<1,5	1,05	-	1,5	1,5	95,8	190
Nikkel (Ni)	mg/kg ds	8,7	17,11	-	4	35	67,5	100
Lood (Pb)	mg/kg ds	22	31,27	-	10	50	290	530
Zink (Zn)	mg/kg ds	53	97,12	-	20	140	430	720
Minerale olie								
Minerale olie (C10-C12)	mg/kg ds	<3,0	10,5					
Minerale olie (C12-C16)	mg/kg ds	<5,0	17,5					
Minerale olie (C16-C21)	mg/kg ds	<5,0	17,5					
Minerale olie (C21-C30)	mg/kg ds	<11	38,5					
Minerale olie (C30-C35)	mg/kg ds	<5,0	17,5					
Minerale olie (C35-C40)	mg/kg ds	<6,0	21					
Minerale olie totaal (C10-C40)	mg/kg ds	<35	122,5	-	35	190	2600	5000
Polychloorbifenylen, PCB								
PCB 28	mg/kg ds	<0,0010	0,0035					
PCB 52	mg/kg ds	<0,0010	0,0035					
PCB 101	mg/kg ds	<0,0010	0,0035					
PCB 118	mg/kg ds	<0,0010	0,0035					
PCB 138	mg/kg ds	<0,0010	0,0035					
PCB 153	mg/kg ds	<0,0010	0,0035					
PCB 180	mg/kg ds	<0,0010	0,0035					
PCB (som 7) (factor 0,7)	mg/kg ds	0,0049	0,0245	-	0,007	0,02	0,51	1
Polycyclische Aromatische Koolwaterstoffen, PAK								
Naftaleen	mg/kg ds	<0,050	0,035					
Fenanthreen	mg/kg ds	<0,050	0,035					
Anthraceen	mg/kg ds	<0,050	0,035					
Fluorantheen	mg/kg ds	<0,050	0,035					
Benzo(a)anthraceen	mg/kg ds	<0,050	0,035					
Chryseen	mg/kg ds	<0,050	0,035					
Benzo(k)fluorantheen	mg/kg ds	<0,050	0,035					
Benzo(a)pyreen	mg/kg ds	<0,050	0,035					
Benzo(ghi)peryleen	mg/kg ds	<0,050	0,035					
Indeno(123-cd)pyreen	mg/kg ds	<0,050	0,035					
PAK VROM (10) (factor 0,7)	mg/kg ds	0,35	0,35	-	0,35	1,5	20,8	40

Legenda

Nr.	Analytico-nr	Monster
2	12522994	MM2 (0-50)

Eindoordeel: Voldoet aan Achtergrondwaarde

Gebruikte afkortingen

-	kleiner dan of gelijk aan Achtergrondwaarde
*	groter dan Achtergrondwaarde
**	groter dan Tussenwaarde
***	groter dan Interventiewaarde

GSSD	Gestandaardiseerd gehalte
RG	Vereiste Rapportagegrens
AW	Achtergrondwaarde
T	Tussenwaarde
I	Interventiewaarde

Deze toetsing is uitgevoerd met behulp van BoToVa.
Zie voor info: http://www.rwsleefomgeving.nl/onderwerpen/bodem-ondergrond/bbk/instrumenten/botova/
N.B.: de vermelde tussenwaarde is door PAIS berekend en is niet afkomstig uit BoToVa

BoToVa T12 Toetsing Wbb grond

Projectnummer	21-2420
Projectnaam	Lunen/Wijchen
Ordernummer	
Datum monstername	20-01-2022
Monsternemer	
Certificaatnummer	2022010466
Startdatum	25-01-2022
Rapportagedatum	02-02-2022

Analyse	Eenheid	1	GSSD	Oordeel	RG	AW	T	I
Bodemtype correctie								
Organische stof		0,7						
Korrelgrootte < 2 µm (Lutum)		2						
Voorbehandeling								
Cryogeen malen		Uitgevoerd						
Bodemkundige analyses								
Droge stof	% (m/m)	90,9	90,9					
Organische stof	% (m/m) ds	<0,7	0,49					
Gloeirest	% (m/m) ds	100						
Korrelgrootte < 2 µm (Lutum)	% (m/m) ds	<2,0	1,4					
Metalen								
Barium (Ba)	mg/kg ds	<20	54,25		20	190	555	920
Cadmium (Cd)	mg/kg ds	<0,20	0,241	-	0,2	0,6	6,8	13
Kobalt (Co)	mg/kg ds	<3,0	7,383	-	3	15	103	190
Koper (Cu)	mg/kg ds	<5,0	7,241	-	5	40	115	190
Kwik (Hg)	mg/kg ds	<0,050	0,0502	-	0,05	0,15	18,1	36
Molybdeen (Mo)	mg/kg ds	<1,5	1,05	-	1,5	1,5	95,8	190
Nikkel (Ni)	mg/kg ds	5,2	15,17	-	4	35	67,5	100
Lood (Pb)	mg/kg ds	<10	11,02	-	10	50	290	530
Zink (Zn)	mg/kg ds	<20	33,22	-	20	140	430	720
Minerale olie								
Minerale olie (C10-C12)	mg/kg ds	<3,0	10,5					
Minerale olie (C12-C16)	mg/kg ds	<5,0	17,5					
Minerale olie (C16-C21)	mg/kg ds	<5,0	17,5					
Minerale olie (C21-C30)	mg/kg ds	<11	38,5					
Minerale olie (C30-C35)	mg/kg ds	<5,0	17,5					
Minerale olie (C35-C40)	mg/kg ds	<6,0	21					
Minerale olie totaal (C10-C40)	mg/kg ds	<35	122,5	-	35	190	2600	5000
Polychloorbifenylen, PCB								
PCB 28	mg/kg ds	<0,0010	0,0035					
PCB 52	mg/kg ds	<0,0010	0,0035					
PCB 101	mg/kg ds	<0,0010	0,0035					
PCB 118	mg/kg ds	<0,0010	0,0035					
PCB 138	mg/kg ds	<0,0010	0,0035					
PCB 153	mg/kg ds	<0,0010	0,0035					
PCB 180	mg/kg ds	<0,0010	0,0035					
PCB (som 7) (factor 0,7)	mg/kg ds	0,0049	0,0245	-	0,007	0,02	0,51	1
Polycyclische Aromatische Koolwaterstoffen, PAK								
Naftaleen	mg/kg ds	<0,050	0,035					
Fenanthreen	mg/kg ds	<0,050	0,035					
Anthraceen	mg/kg ds	<0,050	0,035					
Fluorantheen	mg/kg ds	<0,050	0,035					
Benzo(a)anthraceen	mg/kg ds	<0,050	0,035					
Chryseen	mg/kg ds	<0,050	0,035					
Benzo(k)fluorantheen	mg/kg ds	<0,050	0,035					
Benzo(a)pyreen	mg/kg ds	<0,050	0,035					
Benzo(ghi)peryleen	mg/kg ds	<0,050	0,035					
Indeno(123-cd)pyreen	mg/kg ds	<0,050	0,035					
PAK VROM (10) (factor 0,7)	mg/kg ds	0,35	0,35	-	0,35	1,5	20,8	40

Legenda

Nr.	Analytico-nr	Monster
1	12526892	MM3 (100-200)

Eindoordeel: Voldoet aan Achtergrondwaarde

Gebruikte afkortingen

-	kleiner dan of gelijk aan Achtergrondwaarde
*	groter dan Achtergrondwaarde
**	groter dan Tussenwaarde
***	groter dan Interventiewaarde

GSSD	Gestandaardiseerd gehalte
RG	Vereiste Rapportagegrens
AW	Achtergrondwaarde
T	Tussenwaarde
I	Interventiewaarde

Deze toetsing is uitgevoerd met behulp van BoToVa.
Zie voor info: http://www.rwsleefomgeving.nl/onderwerpen/bodem-ondergrond/bbk/instrumenten/botova/
N.B.: de vermelde tussenwaarde is door PAIS berekend en is niet afkomstig uit BoToVa

BoToVa T13 Toetsing Wbb grondwater (ondiep)

Projectnummer	21-2420
Projectnaam	Lunen/Wijchen
Ordernummer	
Datum monstername	27-01-2022
Monsternemer	Peter van Achterberg
Certificaatnummer	2022013041
Startdatum	27-01-2022
Rapportagedatum	01-02-2022

Analyse	Eenheid	1	GSSD	Oordeel	RG	S	T	I
Metalen								
Barium (Ba)	µg/L	200	200	*	20	50	338	625
Cadmium (Cd)	µg/L	<0,20	0,14	-	0,2	0,4	3,2	6
Kobalt (Co)	µg/L	<2,0	1,4	-	2	20	60	100
Koper (Cu)	µg/L	14	14	-	2	15	45	75
Kwik (Hg)	µg/L	<0,050	0,035	-	0,05	0,05	0,175	0,3
Molybdeen (Mo)	µg/L	<2,0	1,4	-	2	5	153	300
Nikkel (Ni)	µg/L	17	17	*	3	15	45	75
Lood (Pb)	µg/L	<2,0	1,4	-	2	15	45	75
Zink (Zn)	µg/L	130	130	*	10	65	433	800
Vluchtige Aromatische Koolwaterstoffen								
Benzeen	µg/L	<0,20	0,14	-	0,2	0,2	15,1	30
Tolueen	µg/L	<0,20	0,14	-	0,2	7	504	1000
Ethylbenzeen	µg/L	<0,20	0,14	-	0,2	4	77	150
o-Xyleen	µg/L	<0,10	0,07					
m,p-Xyleen	µg/L	<0,20	0,14					
Xylenen (som) factor 0,7	µg/L	0,21	0,21	-	0,2	0,2	35,1	70
BTEX (som)	µg/L	<0,90						
Naftaleen	µg/L	<0,020	0,014	-	0,02	0,01	35	70
Styreen	µg/L	<0,20	0,14	-	0,2	6	153	300
Vluchtige organische halogeenkoolwaterstoffen								
Dichloormethaan	µg/L	<0,20	0,14	-	0,2	0,01	500	1000
Trichloormethaan	µg/L	<0,20	0,14	-	0,2	6	203	400
Tetrachloormethaan	µg/L	<0,10	0,07	-	0,1	0,01	5	10
Trichlooretheen	µg/L	<0,20	0,14	-	0,2	24	262	500
Tetrachlooretheen	µg/L	<0,10	0,07	-	0,1	0,01	20	40
1,1-Dichloorethaan	µg/L	<0,20	0,14	-	0,2	7	454	900
1,2-Dichloorethaan	µg/L	<0,20	0,14	-	0,2	7	204	400
1,1,1-Trichloorethaan	µg/L	<0,10	0,07	-	0,1	0,01	150	300
1,1,2-Trichloorethaan	µg/L	<0,10	0,07	-	0,1	0,01	65	130
cis 1,2-Dichlooretheen	µg/L	<0,10	0,07					
trans 1,2-Dichlooretheen	µg/L	<0,10	0,07					
CKW (som)	µg/L	<1,6						
Tribroommethaan	µg/L	<0,20	0,14					630
Vinylchloride	µg/L	<0,10	0,07	-	0,2	0,01	2,5	5
1,1-Dichlooretheen	µg/L	<0,10	0,07	-	0,1	0,01	5	10
1,2-Dichloorethenen (Som) factor 0,7	µg/L	0,14	0,14	-	0,2	0,01	10	20
1,1-Dichloorpropaan	µg/L	<0,20	0,14					
1,2-Dichloorpropaan	µg/L	<0,20	0,14					
1,3-Dichloorpropaan	µg/L	<0,20	0,14					
Dichloorpropanen som factor 0.7	µg/L	0,42	0,42	-	0,6	0,8	40,4	80
Minerale olie								
Minerale olie (C10-C12)	µg/L	<10	7					
Minerale olie (C12-C16)	µg/L	<10	7					
Minerale olie (C16-C21)	µg/L	<10	7					
Minerale olie (C21-C30)	µg/L	<15	10,5					
Minerale olie (C30-C35)	µg/L	<10	7					
Minerale olie (C35-C40)	µg/L	<10	7					
Minerale olie totaal (C10-C40)	µg/L	<50	35	-	50	50	325	600
Extra parameters								
som 16 aromatische oplosmiddelen	µg/L		0,77	Geen oordeel mogelijk				

Legenda

Nr.	Analytico-nr	Monster
1	12535906	11-1-1 (200-300)

Eindoordeel: Overschrijding Streefwaarde

Gebruikte afkortingen

-	kleiner dan of gelijk aan Streefwaarde
*	groter dan Streefwaarde
**	groter dan Tussenwaarde
***	groter dan Interventiewaarde

GSSD	Gestandaardiseerd gehalte
RG	Vereiste Rapportagegrens
S	Streefwaarde
T	Tussenwaarde
I	Interventiewaarde

Deze toetsing is uitgevoerd met behulp van BoToVa.

Zie voor info: http://www.rwsleefomgeving.nl/onderwerpen/bodem-ondergrond/bbk/instrumenten/botova/

N.B.: de vermelde tussenwaarde is door PAIS berekend en is niet afkomstig uit BoToVa

Bijlage 5 Resultaten vooronderzoek

Topotijdreis.nl

Tot 1954:

1966:

2006:

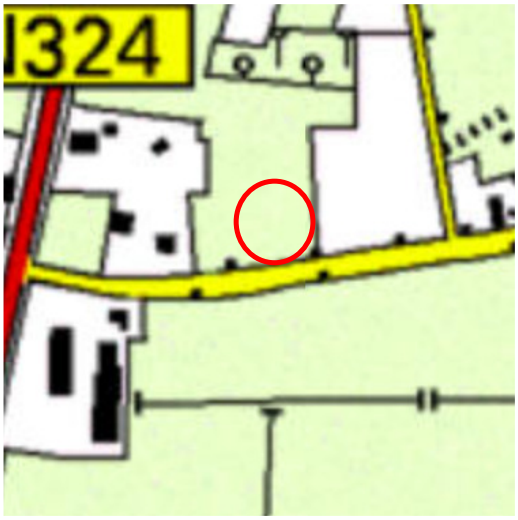

Informatie overheid en/of opdrachtgever

Boskantse Broekstraat 3 Lunen

Omgevingsrapportage

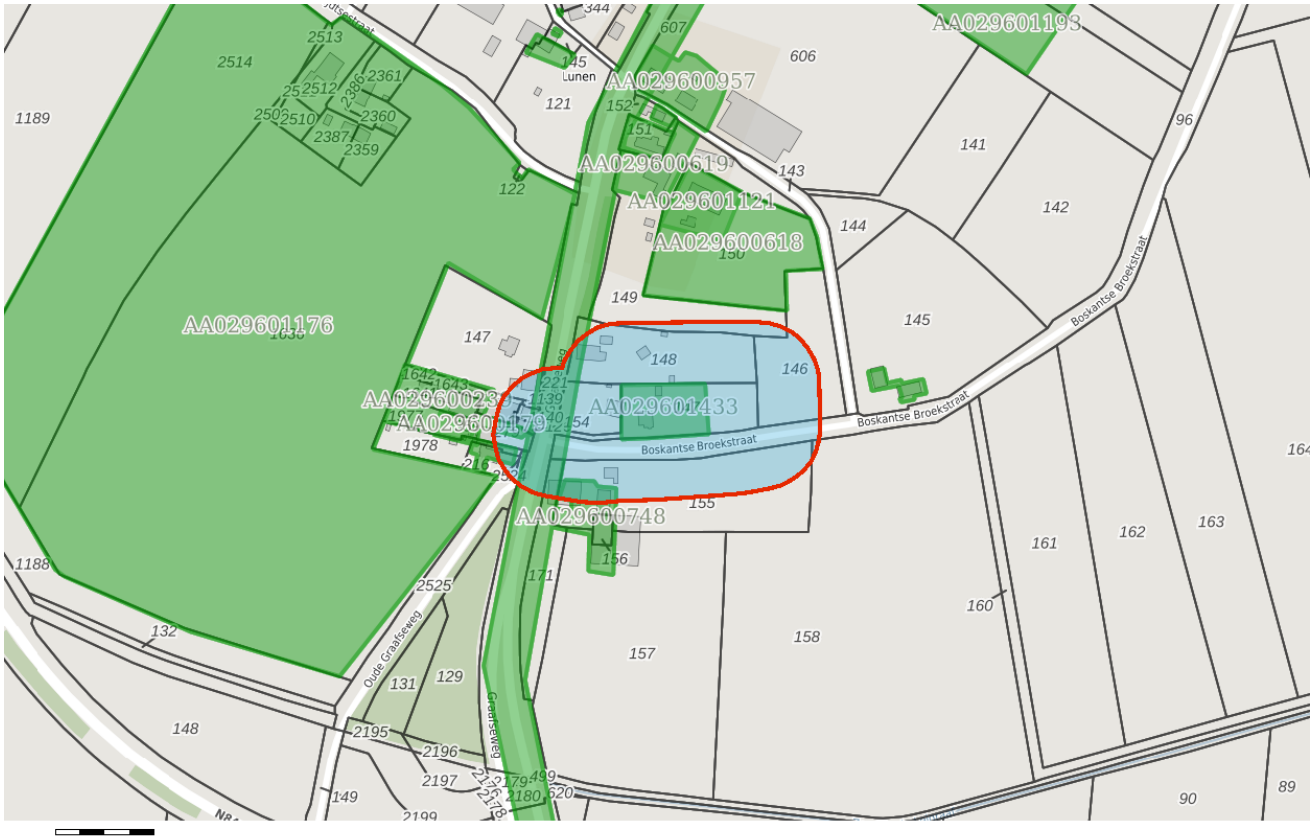

Bodem
- Locaties

Ondergrond
- Kadastraal perceel
- topografie
- Selectie

VISMA | roxit

Inhoudsopgave

Voorblad
Inhoudsopgave
Inleiding
Boskantse Broekstraat 3
Graafseweg 35
N324 (km 6,6 - 9,5) Wijchen Nederasselt
Graafseweg 35
Graafseweg 35A
HBB: Ohlen, J.; Boskantse Broekstraat 2
Kaarten
Disclaimer
Toelichting

In deze rapportage treft u gegevens aan die afkomstig zijn uit het BIS van de Werkorganisatie Druten Wijchen. Hiermee krijgt u een indruk van de aan- of afwezigheid van gegevens over mogelijke bodemverontreiniging in het geselecteerde gebied. Het ontbreken van gegevens in het BIS of deze rapportage wil niet zeggen dat er geen bodemverontreiniging op een perceel of in een gebied aanwezig is.

Dit rapport bestaat uit vier delen:

1. Voorblad. Deze pagina bevat een tekening van het geselecteerde gebied.
2. Informatie over het geselecteerde gebied, per locatie gegroepeerd
   De in het bodeminformatiesysteem van de Werkorganisatie Druten Wijchen aangetroffen informatie over locaties die zich binnen het geselecteerde gebied bevinden.
3. Disclaimer
4. Toelichting op de rapportage. Hier vindt u de uitleg van de gegevens die in dit rapport zijn vermeld.

Als u vragen heeft over de in dit rapport vermelde gegevens dan kunt u contact opnemen met de gemeente Druten via email info@druten.nl of met de gemeente Wijchen via email gemeente@wijchen.nl of telefonisch met 088 432 70 00 (het algemene tel. nummer van de Werkorganisatie Druten Wijchen).

Locatie: Boskantse Broekstraat 3

Locatie

Adres	Boskantsebroekstraat Wijchen
Locatiecode	AA029601433
Locatienaam Plaats	Boskantse Broekstraat 3 Wijchen
Locatiecode bevoegd gezag WBB	GE029601433

Status

Vervolg WBB		Beoordeling	
Status rapporten	Verkennend onderzoek NVN 5740	Beschikking	
Status besluiten		Status asbest	
Is van voor 1987	Ja		

Uitgevoerde onderzoeken

Datum	Type	Naam	Auteur	Opdrachtnummer	Archief	Conclusie overheid
29-11-2001	Verkennend onderzoek NVN 5740	Verkennend Onderzoek 1	ECOPART			Uit de analyse resultaten van de mengmonsters van de bovengrond blijkt dat in MM2 een licht verhoogd zinkgehalte is aangetroffen. In de ondergrond zijn alle onderzochte stoffen onder de streefwaarde. Dit zelfde blijkt uit de analyses van het grondwater.

Beschikbare documenten per onderzoek

Geen gegevens beschikbaar

Verontreinigende activiteiten

Geen gegevens beschikbaar

Geconstateerde verontreinigingen

Geen gegevens beschikbaar

Beschikbare documenten

Geen gegevens beschikbaar

Besluiten

Geen gegevens beschikbaar

Sanering

Geen gegevens beschikbaar

Saneringscontouren

Geen gegevens beschikbaar

Zorgmaatregelen

Geen gegevens beschikbaar

Locatie: Graafseweg 35

Locatie

Adres	Graafseweg 35 Wijchen
Locatiecode	AA029601437
Locatienaam Plaats	Graafseweg 35 Wijchen
Locatiecode bevoegd gezag WBB	GE029601437

Status

Vervolg WBB	uitvoeren NO	Beoordeling	Potentieel Ernstig
Status rapporten	Verkennend onderzoek NEN 5740	Beschikking	
Status besluiten		Status asbest	Onverdacht op basis HO, vooronderzoek asbest
Is van voor 1987	Nee		

Uitgevoerde onderzoeken

Datum	Type	Naam	Auteur	Opdrachtnummer	Archief	Conclusie overheid
01-01-1000	Bouwstoffenbesluit	Overig 1	Willems milieutechniek			Op basis van de verzamelde en de ter beschikking gestelde gegevens, het daarop gebaseerde en verrichte veldonderzoek en de analyseresultaten van de grondmonsters en de grondwatermonsters, zoals gepresenteerd in de tabel nrs. 3a, 3b,4 en 5 kan het volgende worden opgemerkt: Ondergrondse dieselolietank. De monsters 30-4, 33-5 en 35-7 blijken inderdaad concentraties minerale olie te bevatten welke boven de interventiewaarde liggen. De kern van de verontreiniging bevindt zich waarschijnlijk nabij boring nr. 35. Monster 32.1 bevat echter reeds geen minerale olie meer en perkt de sterkst

VISMA | roxit

					verontreinigde lagen in boring nrs. 30 en 33 in horinzontale richting af. In monster 40-2 wordt eveneens geen minerale olie meer aangetoond, en perkt hiermee de sterkst verontreinigde lagen in boring nrs. 35 (en 37) in horizontale richting af. Van monster nr. 31-1 en 42-6 bestond onzekerheid over de concentratie minerale olie. De concentratie minerale olie in monster 31-1 (12mg/kg d.s.) is vrijwel gelijk aan de streefwaarde (10mg/kg d.s.). De concentratie minerale olie in monster 42-6 ligt tussen de streefwaarde en de tussen waarde voor minerale olie (505mg/kg d.s.) Uit het bovenstaande kan geconcludeeerd worden dat de grondverontreiniging met minerale olie met betrekking tot de horizontale afperking alleen in noordwestelijke richting nog niet geheel is afgeperkt. De overige richtingen zijn chemisch analyutisch en zintuiglijk afgeperkt. (Let wel: de noordelijke zijde is niet meegenomen tijdens het afperkend onderzoek vanwege het feit dat de olietank zich vlakbij de terreingrens aan de noordelijk zijde bevindt. De terreigrens bevindt zich ter hoogte van de noordelijke bebouwing. Praktisch gezien bleek het niet mogelijk representatieve monsters te nemen om de grondverontreiniging in verticale richting af te

VISMA | roxit

					perken. Monster 33-5 is tevens onderzocht op het gehalte aan zware metalen en PAK's (10 leidraad), om te controleren of de bestaande olieverontreiniging aanleiding heeft gegeven tot een verontreiniging van de bodem ter plaatse met zware metalen en PAK's. Alleen voor PAK's is een matig sterk verhoogde concentratie gemeten. Deze is waarschijnlijk te wijten aan het feit dat de beschermlaag van de tank (bitumen) is aangetast door aromatische koolwaterstoffen, waardoor PAK's zijn vrijgekomen. De olieverontreiniging heeft waarschijnlijk geen aanleiding gegeven tot een verontreiniging met zware metalen. Grondwater. In geen van de geanalyseeerde grondwatermonsters is minerale olie aangetoond in concentraties boven de detectielimiet. De grondwaterverontreiniging lijkt hiermee te zijn afgeperkt in zowel horizontale (39, 40-1 en 43) als verticale richting (40-II). In verticale richting blijkt het grondwater geheel schoon te zijn. De streefwaarde contour voor degrond- en grondwaterverontreiniging lijken -in het horizontale vlak- vrijwel geheel samen te vallen. Puinlaag. Van de puinlaag op het terrein zijn twee mengmonsters samengesteld, een van de zintuiglijk met olie verontreinigde monsters vlakbij de tank (MM3) en

VISMA | roxit

					een van de zintuiglijk " schone" monsters verder van de tank af. Mengmonster MM2 blijkt slechts licht verhoogde concentraties cadmium, lood, zink en PAK's te bevatten. De puinlaag verder van de tank is derhalve als zeer licht verontreinigde te beschouwen. De conctentraties van de geanalyseeerde componenten voldoen tevens aan de samenstellingeisen voor (geluid-/opslag)-wallen. Mengmonster MM3 blijkt licht verhoogde concentraties benzeen, tolueen,ethylbenzeen, o-xyleen en PAK's te bevatten en een matig sterk verhoogde concentratie minerale olie. Met uitzondering van het gehalte minerale olie, voldoen de concentratiesvan de geanalyseerde componenten aan de samenstellingseisen voor geluid-/opslag-wallen. Samenvatting en conclusie. Op basis van de analyseresultaten in combinatie met de veldwaarnemingen -zoals dezse thans tot de beschikking staan- lijkt de verontreiniging met minerale olie in het horinzontale vlak te zijn beperk
29-06-2011	Verkennend onderzoek NEN 5740	Verkennend onderzoek NEN 5740 1	Envita		ZW: - BG: Hg, PAK >S OG: Zn, min olie >T, Cd, Co, Cu, Pb, PAK >S GW: Ba >S Volgens het rapport kan er voldoende worden uitgesloten dat er een geval van ernstige bodemverontreiniging

VISMA | roxit

					met zink aanwezig is.

Beschikbare documenten per onderzoek

Geen gegevens beschikbaar

Verontreinigende activiteiten

Geen gegevens beschikbaar

Geconstateerde verontreinigingen

Geen gegevens beschikbaar

Beschikbare documenten

Geen gegevens beschikbaar

Besluiten

Geen gegevens beschikbaar

Sanering

Geen gegevens beschikbaar

Saneringscontouren

Geen gegevens beschikbaar

Zorgmaatregelen

Geen gegevens beschikbaar

Locatie: N324 (km 6,6 - 9,5) Wijchen Nederasselt

Locatie

Adres	Graafseweg Wijchen
Locatiecode	AA029601978
Locatienaam	N324 (km 6,6 - 9,5) Wijchen Nederasselt
Plaats	Wijchen
Locatiecode bevoegd gezag WBB	GE029601978

Status

Vervolg WBB	starten sanering	Beoordeling	ernstig, geen spoed
Status rapporten	Saneringsplan	Beschikking	Ernstig, geen spoed
Status besluiten	Ernstig, geen spoed	Status asbest	Geen asbest aangetoond, onderzoek niet conform NEN 5707
Is van voor 1987			

Uitgevoerde onderzoeken

Datum	Type	Naam	Auteur	Opdrachtnummer	Archief	Conclusie overheid
28-08-2017	Verkennend onderzoek NEN 5740	• Rapport verkennend bodemonderzoek Graafseweg (N324) traject Nederassel – Alverna, opdrachtnummer 1701835, d.d. 28 augustus 2017, def.	Lankelma Milieu B.V.	0796900		
09-10-2017	Saneringsplan	• Rapport Saneringsplan bermonderhoud N324 km 6.6 t/m 9.5 Nederasselt Alverna, opdrachtnummer 1701835, d.d. 9 oktober 2017, Lankelma Geotechniek Zuid BV.	Lankelma Milieu B.V.	0796900		

Beschikbare documenten per onderzoek

Geen gegevens beschikbaar

Verontreinigende activiteiten

Geen gegevens beschikbaar

Geconstateerde verontreinigingen

Matrix	Overschr.	m²	m³	Van	Tot	Opmerking
Grond	I	5800				Zink, Lood, Minerale Olie, PCB PAK in de toplaag

Beschikbare documenten

esqjrkcs.pdf
yxwbnvnf.pdf

Besluiten

Datum	Besluit	Kenmerk	Status
21-03-2018	Instemmen met SP	02807564	Definitief
21-03-2018	beschikking ernstig, geen spoed	02807577	Definitief

Sanering

Geen gegevens beschikbaar

Saneringscontouren

Datum	Gerealiseerd bovengrond	Gerealiseerd ondergrond	Medium

Zorgmaatregelen

Geen gegevens beschikbaar

Locatie: Graafseweg 35

Locatie

Adres	Graafseweg 35 6603CA Wijchen
Locatiecode	AA029600179
Locatienaam	Graafseweg 35
Plaats	Wijchen
Locatiecode bevoegd gezag WBB	GE029600180

Status

Vervolg WBB	uitvoeren SO	Beoordeling	ernstig, geen spoed
Status rapporten	Nader onderzoek	Beschikking	
Status besluiten		Status asbest	
Is van voor 1987	Ja		

Uitgevoerde onderzoeken

Datum	Type	Naam	Auteur	Opdrachtnummer	Archief	Conclusie overheid
01-07-1992	Indicatief onderzoek	Indicatief bodemonderzoek Graafseweg 35-35a	Leenders en Verlaan Milieuconsultants			
01-11-1994	Nader onderzoek	Aanvullend bodemonderzoek NVN 5740 Graafseweg 35-35a	Willems milieutechniek			
01-11-1994	Verkennend onderzoek NEN 5740	Verkennend bodemonderzoek NVN 5740 Graafseweg 35-35a	Willems milieutechniek			
01-03-1995	Nader onderzoek	Afperkend bodemonderzoek Graafseweg 35-35a	Willems milieutechniek			
16-02-2006	Nader onderzoek	Anvullend grondwateronderzoek Graafseweg 35	EnviroPlan B.V.			

Beschikbare documenten per onderzoek

Naam Onderzoek	Document
Verkennend bodemonderzoek NVN 5740 Graafseweg 35-35a	v1nbqdzb.pdf
Verkennend bodemonderzoek NVN 5740 Graafseweg 35-35a	rdvc1lll.pdf
Verkennend bodemonderzoek NVN 5740 Graafseweg 35-35a	jdy2msrf.pdf
Aanvullend bodemonderzoek NVN 5740 Graafseweg 35-35a	3l0x14jf.pdf
Aanvullend bodemonderzoek NVN 5740 Graafseweg 35-35a	omty3zri.pdf

Afperkend bodemonderzoek Graafseweg 35-35a	wwp4aa2w.pdf
Afperkend bodemonderzoek Graafseweg 35-35a	ej4hrwkw.pdf
Anvullend grondwateronderzoek Graafseweg 35	fviltisu.pdf

Verontreinigende activiteiten

Activiteit	Start	Einde	Vervallen	Benoemd	Verontreinigd	Spoed	Voldoende onderzocht
auto- en motorensloperij	9999	9999	Nee	Per definitie	Onbekend		Onbekend
benzinepompinstallatie	1965	9999	Nee	Ja	Onbekend		Onbekend
brandstoftank (ondergronds)	1979	9999	Nee	Ja	Onbekend		Onbekend
demping (niet gespecificeerd)	1971	9999	Nee	Ja	Onbekend		Onbekend
elektrotechnisch installatiebedrijf	1992	9999	Nee	Ja	Onbekend		Onbekend
hbo-tank (ondergronds)	9999	1992	Nee	Ja	Onbekend		Onbekend
hout- en plaatmateriaalzagerij	1914	9999	Nee	Ja	Onbekend		Onbekend
houtbe- en -verwerkende industrie	9999	9999	Nee	Per definitie	Onbekend		Onbekend
loodgieters-, fitters- en sanitairinstallatiebedrijf	1992	9999	Nee	Ja	Onbekend		Onbekend
smederij	9999	9999	Nee	Per definitie	Onbekend		Onbekend
timmerwerkplaats	1979	9999	Nee	Ja	Onbekend		Onbekend

Geconstateerde verontreinigingen

Matrix	Overschr.	m²	m³	Van	Tot	Opmerking
Grond	I		185			
Grond	S					
Grondwater	I					
Grondwater	S					

Beschikbare documenten

Geen gegevens beschikbaar

Besluiten

Geen gegevens beschikbaar

Sanering

Geen gegevens beschikbaar

Saneringscontouren

Geen gegevens beschikbaar

Zorgmaatregelen

Geen gegevens beschikbaar

Locatie: Graafseweg 35A

Locatie

Adres	Graafseweg 35A 6603CA Wijchen
Locatiecode	AA029600185
Locatienaam	Graafseweg 35A
Plaats	Wijchen
Locatiecode bevoegd gezag WBB	GE029600218

Status

Vervolg WBB	starten sanering	Beoordeling	Ernstig, niet urgent
Status rapporten		Beschikking	
Status besluiten		Status asbest	
Is van voor 1987	Ja		

Uitgevoerde onderzoeken

Geen gegevens beschikbaar

Beschikbare documenten per onderzoek

Geen gegevens beschikbaar

Verontreinigende activiteiten

Activiteit	Start	Einde	Vervallen	Benoemd	Verontreinigd	Spoed	Voldoende onderzocht
cv- en luchtbehandelingsapparatuurinstallatiebedrijff	1972	9999	Nee		Onbekend		Onbekend
loodgieters-, fitters- en sanitairinstallatiebedrijf	1972	9999	Nee		Onbekend		Onbekend

Geconstateerde verontreinigingen

Geen gegevens beschikbaar

Beschikbare documenten

Geen gegevens beschikbaar

Besluiten

Geen gegevens beschikbaar

Sanering

Geen gegevens beschikbaar

Saneringscontouren

Geen gegevens beschikbaar

Zorgmaatregelen

Geen gegevens beschikbaar

Locatie: HBB: Ohlen, J.; Boskantse Broekstraat 2

Locatie

Adres	Boskantse Broekstraat 2 6603LD Wijchen
Locatiecode	AA029600748
Locatienaam	HBB: Ohlen, J.; Boskantse Broekstraat 2
Plaats	Wijchen
Locatiecode bevoegd gezag WBB	GE029600813

Status

Vervolg WBB	Uitvoeren historisch onderzoek	Beoordeling	Potentieel Ernstig
Status rapporten		Beschikking	
Status besluiten		Status asbest	
Is van voor 1987	Ja		

Uitgevoerde onderzoeken

Geen gegevens beschikbaar

Beschikbare documenten per onderzoek

Geen gegevens beschikbaar

Verontreinigende activiteiten

Activiteit	Start	Einde	Vervallen	Benoemd	Verontreinigd	Spoed	Voldoende onderzocht
bestrijdingsmiddelenopslagplaats	1982	2000	Nee	Nee	Onbekend		Onbekend
dieseltank (bovengronds)	1982	2000	Nee	Nee	Onbekend		Onbekend
hbo-tank (ondergronds)	1982	2000	Nee	Nee	Onbekend		Onbekend
opslag van alifatische koolwaterstoffen	2001	9999	Nee	Nee	Onbekend		Onbekend

Geconstateerde verontreinigingen

Geen gegevens beschikbaar

Beschikbare documenten

Geen gegevens beschikbaar

Besluiten

Geen gegevens beschikbaar

Sanering

Geen gegevens beschikbaar

Saneringscontouren

Geen gegevens beschikbaar

Zorgmaatregelen

Geen gegevens beschikbaar

Aan de totstandkoming van deze omgeving is uiterste zorg besteed. Desondanks is het gezien de aard van het gebruikte materiaal mogelijk dat kleine fouten in de exacte ligging van objecten voorkomen of dat de kaarten anderszins foutieve informatie afbeelden. De werkorganisatie Druten Wijchen aanvaardt geen aansprakelijkheid voor schade als gevolg van het gebruik van de informatie. Wel stelt de werkorganisatie het op prijs dat onjuistheden aan haar worden gemeld. Voor de gemeente Druten kan dat door een e-mail te sturen naar info@druten.nl en voor de gemeente Wijchen naar gemeente@wijchen.nl of te bellen naar het algemene nummer van de Werkorganisatie Druten Wijchen 088-432 70 00.

Toelichting

Locatie

Algemene gegevens waaronder de locatie in het BIS bekend is. Daarnaast wordt aangegeven of de locatie betrekking heeft op een verontreiniging die na 1 januari 1987 is ontstaan (een zorgplicht geval dat onmiddellijk ongedaan gemaakt moet worden/zijn).

Status

In de wet bodembescherming wordt onderscheid gemaakt tussen ernstige en niet ernstige verontreinigingen. Op basis daarvan wordt bepaald of een locatie door het bevoegd gezag wordt opgepakt. Voordat het bevoegd gezag hierover in een beschikking een uitspraak doet wordt de beoordeling op basis van historisch- en/of verkennend onderzoek vastgelegd (beoordeling). Indien er een uitspraak is van het bevoegd gezag dan wordt dat vermeld bij het veld 'Beschikking'.

Sanering

In een saneringsplan wordt aangegeven hoe de sanering wordt uitgevoerd. Dit kan in fasen gebeuren of in delen van de verontreiniging. Indien het bevoegd gezag een termijn heeft afgegeven voor het starten van de sanering dan wordt dat hier vermeld. Door het beoordelen van een evaluatierapport van de sanering wordt tevens de einddatum van de sanering bepaald.

Uitgevoerde onderzoeken

Een lijst van rapporten die betrekking hebben op de locatie. Deze rapporten worden in het geval van ernstige verontreiniging beoordeeld door het bevoegd gezag Wbb (provincie Gelderland).

(mogelijk) Verontreinigende activiteiten

Dit is een overzicht van potentieel verontreinigende (bedrijfs)activiteiten die op de locatie (mogelijk) zijn uitgevoerd, worden vermoed en/of zijn onderzocht. De potentiële verontreinigingen vormen het zgn. HistorischBodemBestand (HBB). Met 'vervallen' wordt aangegeven of een activiteit werkelijk op de locatie heeft plaatsgevonden. Met 'Benoemd' wordt aangegeven of deze activiteit ook in de bodemonderzoeken zijn benoemd. Vervolgens wordt aangegeven of er een verontreiniging veroorzaakt door deze activiteit aanwezig is.

Geconstateerde Verontreinigingen

Indien verontreinigingen in de grond of het grondwater zijn aangetroffen wordt in deze tabel aangegeven in welke mate overschrijding van de normen heeft plaatsgevonden. Tevens wordt vermeld welke omvang de verontreiniging heeft en op welke diepte deze zit.

Besluiten

Op basis van de aangeleverde rapporten doet het bevoegd gezag uitspraak over de mate van verontreiniging (ernst), de spoedeisendheid van saneren (spoed), te nemen maatregelen voor, na en tijdens sanering, saneringsplannen en de uitvoering van de sanering (evaluatie). In dit overzicht worden de door de provincie Gelderland genomen besluiten vermeld.

Saneringscontouren

Indien sprake is van sanering in delen of fasen dan worden meerdere contouren vermeld. Per fase of deel wordt aangegeven welke saneringsvariant voor de boven- of ondergrond uiteindelijk is uitgevoerd.

Zorgmaatregelen

Indien na sanering nog verontreiniging is achtergebleven zullen maatregelen worden genomen om blootstelling aan of verspreiding van de restverontreiniging te voorkomen. Deze maatregelen worden in het BIS geregistreerd. Het bevoegd gezag houdt toezicht op het in stand houden van deze maatregelen.

Bijlage 6 Kwaliteitsaspecten van het onderzoek

Waarborging kwaliteit / Certificering
De veldwerkzaamheden worden uitgevoerd conform de eisen uit het 'Besluit uitvoeringskwaliteit bodembeheer' (Kwalibo). Dit besluit richt zich op kwaliteit en integriteit van de bodemintermediair, in deze specifiek: Inventerra.

Bodemintermediairs moeten bij het uitvoeren van kritische functies door of onder directe leiding van daartoe erkende medewerkers onafhankelijk zijn van hun opdrachtgevers om hun integriteit te borgen. De eis van verplichte functiescheiding ten aanzien van de zogeheten kritische functies betreft alleen de relatie opdrachtgever (indien eigenaar) versus bodemintermediair. Bij iedere (potentiële) opdracht wordt voor de uitvoering van de kritische functies gecontroleerd of van functiescheiding sprake is.

Inventerra is geen eigenaar van de onderzoekslocatie beschreven in dit rapport en heeft geen belang bij de uitkomsten van het bodemonderzoek.

Inventerra is gecertificeerd conform ISO 9001 en voor het uitvoeren van veldwerk bij bodemonderzoek conform BRL SIKB 2000, protocollen 2001, 2002 en 2018. De naleving van de kwaliteitseisen en –procedures wordt periodiek getoetst door interne en externe auditors, onder toezicht van de Raad voor Accreditatie (RvA).

De voor het bodemonderzoek benodigde analyses van grond en grondwater worden uitgevoerd door een RvA geaccrediteerd laboratorium. Deze accreditatie garandeert dat bij de analyses consequent de juiste en vastgestelde procedures worden gehanteerd zodat de resultaten een hoge betrouwbaarheid hebben.

Betrouwbaarheid / garanties
Het bodemonderzoek wordt op zorgvuldige wijze uitgevoerd volgens algemeen gebruikelijke inzichten en methoden. Hoewel naar een zo groot mogelijke representativiteit van het onderzoek wordt gestreefd, is steeds het risico aanwezig dat eventuele lokale afwijkingen in het bodemmateriaal niet worden gedetecteerd. Het onderzoek is namelijk gebaseerd op een beperkt aantal boringen en een beperkt aantal chemische analyses. Tevens wordt er op gewezen dat het uitgevoerde bodemonderzoek een momentopname is. Nadien kan mogelijk door externe factoren de bodemkwaliteit veranderen. Aan de resultaten van het onderzoek kan derhalve geen absolute waarde worden toegekend. Elke aansprakelijkheid voor schade ten gevolge van een discrepantie tussen de bij het onderzoek gebleken bodemkwaliteit en de feitelijke bodemkwaliteit is uitgesloten.

Over de voor het vooronderzoek geraadpleegde bronnen en verkregen informatie wordt opgemerkt dat deze niet altijd zonder fouten en volledig zijn. Voor het verkrijgen van historische informatie is Inventerra afhankelijk van deze bronnen, waardoor Inventerra niet kan instaan voor de juistheid en volledigheid van de verzamelde historische informatie.