Milieutechniek Rouwmaat groenlo bv
Postbus 74 den Sliem 93
140 AB Groenlo 7141 JG Groenlo
TEL. 544-474040 fAX. 544-474049

Verkennend bodemonderzoek Sportlaantje te Hernen

Opdrachtgever	:	Archeodienst Gelderland
Contactpersoon	:	Dhr. E. Schorn
Adres	:	Ringbaan Zuid 8a
Postcode & plaats	:	6905 DB Zevenaar
Rapportnummer	***:***	***MT.13095***

Groenlo, 29 maart 2013

Opgesteld: N. Looman	*Paraaf:*
Geautoriseerd: F.H. Broekhuijsen	*Paraaf:*

Dit document is eigendom van de opdrachtgever en mag door hem gebruikt worden voor het doel waarvoor het is vervaardigd. De auteursrechten van dit document blijven berusten bij Milieutechniek Rouwmaat Groenlo b.v.

INHOUDSOPGAVE

1 INLEIDING ---------- 3

2 VOORINFORMATIE ---------- 4

2.1 LOCATIESPECIFIEKE INFORMATIE ---------- 4
2.2 OMGEVINGSGEGEVENS ---------- 4
2.3 GEOHYDROLOGISCHE GEGEVENS ---------- 4
2.4 VOORGAANDE BODEMONDERZOEKEN ---------- 4
2.5 AFBAKENING LOCATIE VOOR BODEMONDERZOEK ---------- 4

3 VERWACHTINGSPATROON ---------- 5

3.1 BODEMONDERZOEK ---------- 5
3.2 ASBEST ---------- 5

4 ONDERZOEKSOPZET ---------- 6

4.1 ALGEMEEN ---------- 6
4.2 BOOR- EN ANALYSEFREQUENTIE ---------- 6

5 RESULTATEN ---------- 7

5.1 TOETSINGSKADER ---------- 7
5.2 VERRICHTE WERKZAAMHEDEN ---------- 7
5.3 LOCALE BODEMOPBOUW ---------- 7
5.4 ZINTUIGLIJKE WAARGENOMEN BIJZONDERHEDEN ---------- 7
5.5 METINGEN WATERMONSTERNAME ---------- 8
5.6 SAMENSTELLING (MENG)MONSTERS EN CHEMISCHE ANALYSES ---------- 8
5.7 ANALYSERESULTATEN ---------- 8
5.8 INTERPRETATIE ANALYSERESULTATEN ---------- 11

6 CONCLUSIES EN AANBEVELINGEN ---------- 12

6.1 ALGEMEEN ---------- 12
6.2 VERWACHTINGSPATROON ---------- 12
6.3 RESULTATEN ---------- 12
6.4 SLOTCONCLUSIE EN AANBEVELINGEN ---------- 12

BIJLAGEN

BIJLAGE 1[a] Topografische kaart
BIJLAGE 1[b] kadastrale kaart met gegevens
BIJLAGE 1[c] situatietekening met monsternamepunten
BIJLAGE 2 boorbeschrijvingen
BIJLAGE 3 analysecertificaten grond
BIJLAGE4 analysecertificaten grondwater
BIJLAGE 5 toetsingstabellen
BIJLAGE 6 toegepaste normen
BIJLAGE 7 Projectfoto's

1 INLEIDING

In opdracht van Archeodienst Gelderland heeft Milieutechniek Rouwmaat Groenlo bv op 8 maart 2013 een verkennend bodemonderzoek verricht ter plaatse van het perceel aan de Sportlaantje te Hernen (gemeente Wijchen).

De onderzoekslocatie heeft een oppervlakte van circa 1.700 m^2. In bijlage 1 zijn de topografische en de kadastrale kaart met de ligging en het overzicht van de locatie opgenomen.

Aanleiding voor het bodemonderzoek zijn voorgenomen bouwactiviteiten. Doel van dit onderzoek is om de algemene bodemkwaliteit te bepalen ter plaatse van de onderzoekslocatie, waarmee bekeken kan worden in hoeverre deze bodemkwaliteit een belemmering kan vormen voor het beoogde gebruik en/of de voorgenomen ontwikkelingen.

Het bodemonderzoek is uitgevoerd conform de Nederlandse Norm 5740 (NEN 5740). Het vooronderzoek, dat parallel loopt aan deze norm, is uitgevoerd conform de Nederlandse Norm 5725 (NEN 5725).

De veldwerkzaamheden zijn uitgevoerd conform de beoordelingsrichtlijn BRL 2000, veldwerk bij milieuhygiënisch bodemonderzoek. Milieutechniek Rouwmaat B.V. is gecertificeerd en erkend onder het procescertificaat met het kenmerk VB-031/2 voor het uitvoeren van milieuhygiënisch bodemonderzoek conform deze beoordelingsrichtlijn. Het toepassingsgebied van dit certificaat betreft de VKB-protocollen 2001, 2002 en 2018. De grond- en/of grondwateranalyses zijn uitgevoerd door een RVA-gecertificeerd en door de overheid erkend laboratorium.

Tussen Milieutechniek Rouwmaat Groenlo b.v. en de opdrachtgever is geen sprake van een relatie, die de onafhankelijkheid en de integriteit van Milieutechniek Rouwmaat Groenlo b.v. zou beïnvloeden en/of haar werkzaamheden zou kunnen belemmeren.

In het voorliggende rapport wordt verslag gedaan van het uitgevoerde bodemonderzoek. In hoofdstuk 2 is de locatie beschreven. Aan de hand van deze gegevens is in hoofdstuk 3 het verwachtingspatroon gedefinieerd omtrent de verontreinigingssituatie. Hoofdstuk 4 behandelt de onderzoeksopzet, terwijl in hoofdstuk 5 de veldwaarnemingen en de analyseresultaten kort samengevat zijn weergegeven. Ten slotte zijn in hoofdstuk 6 de conclusies en aanbevelingen gedefinieerd.

2 VOORINFORMATIE

Voor aanvang van het bodemonderzoek zijn de (historische) gegevens, die relevant zijn voor het onderzoek, verzameld op basisniveau. Het vooronderzoek heeft plaatsgevonden op het onderhavige perceel en de aangrenzende terreinen (maximaal tot 50 meter afstand).

Hierbij zijn de volgende bronnen geraadpleegd:
- informatie van de gemeente
- informatie van de opdrachtgever
- locatie inspectie

2.1 Locatiespecifieke informatie

De onderzoekslocatie is gelegen aan het Sportlaantje te Hernen (gemeente Wijchen). De locatie is kadastraal bekend als gemeente Bergharen, sectie E, nummers 597 (ged.) en 555 (ged.).

Omschrijving van de onderzoekslocatie
De locatie is gelegen op sportpark Schaarweide, aan het Sportlaantje 2. De onderzoekslocatie bestaat voor het grootste gedeelte uit openbaar groen, maar ook een klein gedeelte van een tennisbaan.

Historisch gebruik
Er zijn geen relevante gegevens van de historie van het terrein bekend welke van invloed zouden kunnen zijn op de onderzoeksstrategie.

Toekomstig gebruik
Er zijn voornemens om ter plaatse van de onderzoekslocatie een sporthal te realiseren.

Verhardingen, ophogingen, calamiteiten
Het terrein is niet verhard. Het terrein is niet opgehoogd. Op de locatie hebben zich in het verleden, voor zover bekend, geen calamiteiten voorgedaan.

2.2 Omgevingsgegevens

De direct omgeving van de onderzoekslocatie betreft een sportpark. Verder in de omgeving betreft het hoofdzakelijk agrarisch gebruik.

2.3 Geohydrologische gegevens

De bodem ter plaatse van de onderzoekslocatie is, op basis van gegevens van de grondwaterkaarten van de Dienst Grondwaterverkenning TNO, als volgt te beschrijven:
- Het maaiveld bevindt zich op een hoogte van circa 7,5 m NAP;
- Ter hoogte van het onderzoeksgebied bestaat de bodem overwegend uit ooivaag- en poldervaaggronden welke zijn opgebouwd uit zware zavel en lichte klei;
- Het watervoerend pakket wordt gevormd door middel van klei en grove zandgrond;
- De grondwaterstromingsrichting in het eerste watervoerende pakket is globaal oost westelijk;
- Het freatisch grondwater bevindt zich op een diepte van circa 1,50 m-mv;
- De richting van de grondwaterstromen kunnen plaatselijk worden beïnvloed door drainage van een gebied of door open water.
- Het grondwater onder de onderzoekslocatie is, voor zover bekend, niet onderhevig aan invloeden van buitenaf.

2.4 Voorgaande bodemonderzoeken

Uit de informatie van de gemeente Wijchen blijkt dat er in 2007 op de locatie Sportlaantje 1 een verkennend bodemonderzoek is uitgevoerd. De huidige onderzoekslocatie maakte hier geen deel van uit. Bij dit onderzoek is in de bovengrond een licht verhoogd gehalte minerale olie aangetroffen en in het grondwater een licht verhoogd gehalte arseen. Verder zijn er geen verhoogde gehalten aangetroffen.

2.5 Afbakening locatie voor bodemonderzoek

Het vooronderzoek heeft plaatsgevonden op het onderhavige perceel en de aangrenzende terreinen (maximaal tot 50 meter afstand). De geografische afbakening van het besluitvormingsgebied betreft het te bebouwen gedeelte. Het bodemonderzoek heeft plaatsgevonden op het gedeelte waar nieuwbouw gerealiseerd gaat worden. De onderzoekslocatie heeft een oppervlakte van circa 1.700 m^2.

3 VERWACHTINGSPATROON

3.1 Bodemonderzoek

Op basis van de in hoofdstuk 2 verstrekte (historische) informatie is vooraf bekeken in hoeverre de bodem op de onderzoekslocatie verontreinigd kan zijn. Volgens de NEN 5740 dient dan een aanname te worden gemaakt omtrent de kans op bodemverontreiniging. Er wordt hierbij onderscheid gemaakt in verdachte n niet verdachte locaties.

Op basis van het vooronderzoek zijn geen deellocaties te onderscheiden. De gehele locatie kan op basis van het vooronderzoek als niet-verdacht worden beschouwd. de hypothese luidt dan ook: De gehele locatie is onverdacht. ten behoeve van de gehele locatie wordt de 'Onderzoeksstrategie voor een onverdachte locatie (ONV)' gehanteerd.

Indien in geen van de monsters één van de onderzochte stoffen aanwezig is in een concentratie boven de streefwaarde van de toetsingstabel uit de circulaire "Circulaire bodemsanering 2009, Staatscourant nr. 67 7 april 2009", wordt de hypothese aangenomen.

3.2 Asbest

Bij het vooronderzoek zijn geen gegevens naar voren gekomen die kunnen duiden op de aanwezigheid van asbest op of in de bodem van de onderzoekslocatie.

Teneinde een uitspraak te kunnen doen over de concentratie aan asbest kan een asbestonderzoek uitgevoerd worden conform de NEN 5707 (bodem) en/of NEN 5897 (granulaten). Asbest is in dit onderzoek verder niet beschouwd.

Wel wordt tijdens de veldwerkzaamheden gelet op het voorkomen van asbestverdachte materialen, in het opgeboorde materiaal en op de bodem van de onderzoekslocatie.

4 ONDERZOEKSOPZET

4.1 Algemeen

De onderzoekslocatie heeft een oppervlakte van circa 1.700 m^2. Het aantal boringen per laag, het aantal peilbuizen en het aantal te analyseren grond- en grondwatermonsters is omschreven in de NEN 5740 en is afhankelijk van de oppervlakte en eventuele verdachte (deel)locaties.

4.2 Boor- en analysefrequentie

De veldwerkzaamheden worden uitgevoerd conform de beoordelingsrichtlijn BRL 2000 veldwerk voor milieuhygiënisch bodemonderzoek, Milieutechniek Rouwmaat Groenlo B.V. is hiervoor gecertificeerd. Het veldwerk is uitgevoerd volgens de van toepassing zijnde normen die in bijlage 6 staan vermeld.

In de onderstaande tabel is de onderzoeksopzet weergegeven.

Aantal boringen (excl. peilbuizen)	Aantal peilbuizen	Analyses grond	Analyses water
8 tot ± 50 cm-mv 2 tot ± 200 cm-mv	1	3 AS3000-pakketten grond	1 AS3000-pakket grondwater

Standaardpakket grondmonsters:

- Lutum en organische stof (volgens AS3010)(bovengrond en optioneel in de ondergrond)
- Zware metalen (Ba, Cd, Co, Cu, Hg, Pb, Mo, Ni, Zn) (volgens AS3010)
- pCB's (volgens AS3010 en AS3020)
- Polycyclische Aromatische Koolwaterstoffen (10 PAK uit Leidraad Bodembescherming, volgens AS3010)
- Minerale olie (C10-40))(volgens AS3010)

Standaardpakket grondwatermonsters:

- Zuurgraad (pH) en Geleidbaarheid (EC)
- zware metalen (Ba, Cd, Co, Cu, Hg, Pb, Mo, Ni, Zn)(volgens AS3110)
- vluchtige aromaten (benzeen, tolueen, ethylbenzeen, xylenen, styreen, naftaleen) (volgens AS3110 en AS3130)
- Vluchtige gehalogeneerde koolwaterstoffen (vinylchloride, chloorethenen, chloormethaan, chloroform, chloorethanen, chloorpropanen en bromoform) (volgens AS3110)
- Minerale olie (C10-40), (volgens AS3110)

De boringen worden in trajecten van maximaal 50 cm bemonsterd, of anders afhankelijk van de veldwaarnemingen.

De analyses voor milieuhygiënisch bodemonderzoek zullen worden uitgevoerd volgens het accreditatieschema AS3000. De AS3000 is een richtlijn waarin de kwaliteitseisen voor laboratoria zijn vastgelegd voor al het milieuhygiënisch bodemonderzoek. AS3000 vormt één van de centrale instrumenten voor bodemonderzoek in het kader van de nieuwe Regeling Bodemkwaliteit van het ministerie voor Volksgezondheid, Ruimtelijke Ordening en Milieu. Alleen analysecertificaten van AS3000 erkende laboratoria worden dan nog geaccepteerd. Milieutechniek Rouwmaat Groenlo bv besteedt haar analyses uit aan een RVA-gecertificeerd laboratorium, welke de AS3000 erkenning in haar bezit heeft.

Een week na plaatsing wordt uit de geplaatste peilbuis met behulp van een slangenpomp een grondwatermonster genomen. Ten behoeve van de bepaling van de zware metalen wordt het grondwater in het veld gefiltreerd door en filter met een poriëngrootte van 0,45 micron.

Bij het vooronderzoek zijn geen gegevens naar voren gekomen die kunnen duiden op de aanwezigheid van asbest op of in de bodem van de onderzoekslocatie. Derhalve is erg geen asbestonderzoek uitgevoerd.

5 RESULTATEN

5.1 Toetsingskader

De analyseresultaten van de onderzochte monsters worden vergeleken met de waarden van de toetsingstabel uit de "Circulaire bodemsanering 2009, Staatscourant nr. 67 7 april 2009".

de in deze tabel genoemde toetsingswaarden hebben de volgende etekenis:

achtergrond-/streefwaarde	=	referentiewaarde
toetsingswaarde	=	toetsingswaarde voor nader onderzoek (½(S- + I- waarde))
interventiewaarde	=	toetsingswaarde voor sanering of saneringsonderzoek

De streef-, toetsings- en interventiewaarden voor een aantal stoffen in de grond zijn afhankelijk van het gehalte aan organische stof en lutum. De referentiewaarden voor grond zijn daar waar mogelijk berekend met een door het laboratorium bepaald percentage lutum en organische stof. De bepaling van het gehalte aan lutum en organische stof kan achterwege blijven als voor toepassing van de bodemtypecorrectie wordt gerekend met de laagste percentages aan lutum en organische stof (voor beide 2%).

Voor de beoordeling van de verontreinigingssituatie wordt ehalve met de toetsingstabel, ook rekening gehouden met de intuiglijke waarnemingen en eventueel met het gebruik van de bodem.

Bij de beoordeling worden de volgende termen toegepast:

kleiner dan de achtergrond-/streefwaarde	=	niet verontreinigd
tussen achtergrond-/streefwaarde en toetsingswaarde	=	licht verontreinigd
tussen toetsingswaarde en interventiewaarde	=	matig verontreinigd
groter dan de interventiewaarde	=	sterk verontreinigd

De locatie wordt als verontreinigd beschouwd, indien in een (meng)monster stoffen aanwezig zijn in een concentratie hoger dan de streefwaarde. Overschrijding van de toetsingswaarde houdt in dat er een vermoeden van ernstige bodemverontreiniging bestaat en dat een nader onderzoek moet worden uitgevoerd. Als voor tenminste één stof de gemiddelde concentratie van minimaal 25 m^3 grond of 100 m^3 grondwater hoger is dan de interventiewaarde is het vermoeden van ernstige bodemverontreiniging bevestigd.

5.2 Verrichte werkzaamheden

De veldwerkzaamheden zijn door Milieutechniek Rouwmaat Groenlo bv (Dhr. T. Huls) uitgevoerd op 8 maart 2013. In de volgende tabel zijn de verrichte werkzaamheden weergegeven:

Aantal boringen (excl. peilbuizen)	Aantal peilbuizen
8 boringen (2, 4, 5, 7, 8, 9, 10, 11) tot ± 50 cm-mv boringen (1, 6) tot ± 200 cm-mv	1 peilbuis (3) filterstelling 325-425 cm-mv

Op de tekening in bijlage 1c staan de diverse boringen weergegeven. De boorbeschrijvingen staan beschreven in bijlage 2.

Het opgeboorde materiaal is beoordeeld op korrelgrootte (=textuur), kleur, geur en andere bijzonderheden. De eventuele aanwezigheid van olie is aan de hand van een afwijkende bodemkleur (veelal blauwgrijs) en oliegeur beoordeeld. Bovendien is de grond ondergedompeld in water. Indien er een oliefilm op het water ontstaat, kan aan de hand van de dikte en de kleurschakering van de oliefilm het olieproduct indicatief beoordeeld worden. Deze test wordt een oliewaterreaktie genoemd. De geur, kleur en de oliewaterreaktie geven samen een indruk van de mate en soort olieverontreiniging.

5.3 Lokale bodemopbouw

De bovengrond van de locatie bestaat uit donkerbruin matig siltig zand. Op een diepte variërend van 60 cm - 130 cm-mv begint een kleilaag. Deze is aanwezig tot een diepte van circa 2,8 m-mv. Hieronder is en pakket met grof zand aanwezig. Tijdens de monstername bedroeg de grondwaterstand 170cm-mv voor peilbuis 3. De complete omschrijvingen van de boorprofielen staan vermeld in bijlage 2.

5.4 Zintuiglijke waargenomen bijzonderheden

Zintuiglijk zijn er geen afwijkingen waargenomen. Tevens is gelet op het voorkomen van asbest. Visueel is op de bodem en in het opgeboorde materiaal geen asbestverdacht materiaal waargenomen. Teneinde een uitspraak te kunnen doen over de concentratie aan asbest kan een asbestonderzoek uitgevoerd worden conform de NEN 5707 (bodem) en/of NEN 5897 (granulaten). Asbest is in dit onderzoek verder niet beschouwd.

5.5 Metingen watermonstername

Tijdens bemonstering van het grondwater, zijn de volgende metingen uitgevoerd:

Code	Plaatsings-datum	Bemonste-ringsdatum	Filterstelling (cm-mv)	Grondwater-stand (cm-mv)	Zuurgraad pH	Geleidbaarheid EGV (µS/cm)	Troebelheid (NTU)
3	8-3-2013	18-3-2013	325-425	170	6,76	433	19

Geen van de gemeten waarden wijkt duidelijk af van de waarde, welke gezien de natuurlijke omstandigheden verwacht kan worden.

5.6 Samenstelling (meng)monsters en chemische analyses

Op basis van de zintuiglijke waarnemingen zijn (meng)monsters samengesteld van de grond. Bij het samenstellen van mengmonsters bedraagt de laagdikte waarover wordt gemengd in principe 0,5 meter; alleen bij een gelijke bodemkarakteristiek kunnen monsters worden gemengd over een grotere laagdikte. Verschillende grondsoorten (bijvoorbeeld klei, zand en veen) mogen niet worden vermengd.

In onderstaande tabel zijn de verschillende (meng)monsters en de uitgevoerde analyses weergegeven.

Monster	Samenstelling	Traject (cm-mv)	Analyse
M1	1-1, 2-1, 3-1, 4-1, 5-1	0-50	AS3000-pakket grond
M2	10-1, 11-1, 6-1, 7-1, 8-1, 9-1	0-50	AS3000-pakket grond
M3	1-4, 3-2, 3-3, 3-4, 6-2, 6-3, 6-4	60-200	AS3000-pakket grond
3		325-425	AS3000-pakket grondwater

Motivatie:
M1 en M2 zijn samengesteld uit de individuele grondmonsters van de bovengrond.
M3 is samengesteld uit de individuele grondmonsters van de ondergrond.

5.7 Analyseresultaten

In bijlage 3 zijn de analyserapporten van de grond opgenomen en in bijlage 4 van het grondwater. De toetsingstabellen van de analyseresultaten zijn weergegeven in bijlage 5. Indien een "kleiner dan (< en <d)" teken vermeld staat bij de uitslag van een analyse, is de aangetroffen waarde kleiner dan de detectiegrens van het analysetoestel.

In de onderstaande tabel(len) worden de geanalyseerde concentraties aangegeven. De achtergrond-, toetsings- en interventiewaarden van de grond hebben betrekking op een bodem met bepaalde organische stof- en lutumpercentages zoals deze in de tabellen zijn gepresenteerd.

	Grondmonsters		
Verbinding	**M1 (mg/kg.ds)**	**M2 (mg/kg.ds)**	**M3 (mg/kg.ds)**
Organische stof (% d.s.)	0,9	1	1,5
Lutum (% d.s.)	4,7	6,1	31,6
Droge stof			
Droge stof (% d.s.)	88,8	90	74,7
Metalen			
Barium	58	33	160
Cadmium	<0,17 -	0,2 -	0,21 -
Kobalt	<4,3 -	<4,3 -	18 -
Koper	5,9 -	6,5 -	16 -
Kwik	<0,05 -	<0,05 -	0,096 -
Lood	<13 -	<13 -	19 -
Molybdeen	<1,5 -	<1,5 -	<1,5 -
Nikkel	6,8 -	6,4 -	40 -
Zink	30 -	34 -	140 -
PAK			
Naftaleen	<0,05 -	<0,05 -	<0,05 -
Anthraceen	<0,05 -	<0,05 -	<0,05 -
Fenanthreen	<0,05 -	<0,05 -	<0,05 -
Fluorantheen	<0,05 -	<0,05 -	<0,05 -
Benzo(a)anthraceen	<0,05 -	<0,05 -	<0,05 -
Chryseen	<0,05 -	<0,05 -	<0,05 -
Benzo(a)pyreen	<0,05 -	<0,05 -	<0,05 -
Benzo(g,h,i)peryleen	<0,05 -	<0,05 -	<0,05 -
Benzo(k)fluorantheen	<0,05 -	<0,05 -	<0,05 -
Indeno-(1,2,3-c,d)pyreen	<0,05 -	<0,05 -	<0,05 -
PAK (10) (0.7 factor)	0,35 -	0,35 -	0,35 -
Polychloorbifenylen (PCB)			
PCB 52	<0,001 -	<0,001 -	<0,001 -
PCB 28	<0,001 -	<0,001 -	<0,001 -
PCB 101	<0,001 -	<0,001 -	<0,001 -
PCB 118	<0,001 -	<0,001 -	<0,001 -
PCB 138	<0,001 -	<0,001 -	<0,001 -
PCB 153	<0,001 -	<0,001 -	<0,001 -
PCB 180	<0,001 -	<0,001 -	<0,001 -
PCB (7) (som, 0.7 factor)	0,0049 -*	0,0049 -*	0,0049 -*
Minerale olie			
Minerale olie C10-C12	<3 -	<3 -	8
Minerale olie C12-C16	<5 -	<5 -	<5 -
Minerale olie C16-C21	<6 -	<6 -	6,1
Minerale olie C21-C30	<12 -	<12 -	<12 -
Minerale olie C30-C35	<6 -	<6 -	<6 -
Minerale olie C35-C40	<6 -	<6 -	<6 -
Minerale olie totaal	<38 -	<38 -	<38 -

M1: 1-1,2-1,3-1,4-1,5-1 (0-50 cm-mv)
M2: 10-1,11-1,6-1,7-1,8-1,9-1 (0-50 cm-mv)
M3: 1-4,3-2,3-3,3-4,6-2,6-3,6-4 (60-200 cm-mv)

Betekenis van de tekens en afkortingen:
Blanco: geen toetsingswaarde vastgesteld, i: indicatieve norm, !: overschrijding echter niet alle normen bekend,
-*: separate gehalten zijn onder achtergrondwaarde of detectiegrens,
-: onder achtergrondwaarde of detectiegrens, +: tussen achtergrondwaarde en ½(AW+I),
++: tussen ½(AW+I) en interventiewaarde, +++: boven interventiewaarde, n.b.: niet bepaald.

Verbinding	Grondwatermonster 3 (µg/liter)
Metalen	
Barium	**170 +**
Cadmium	<0,8 -
Kobalt	<5 -
Koper	<15 -
Kwik	<0,05 -
Lood	<15 -
Molybdeen	<3,6 -
Nikkel	<15 -
Zink	<60 -
Vluchtige aromaten	
Benzeen	<0,2 -
Tolueen	<0,3 -
Ethylbenzeen	<0,3 -
o-xyleen	<0,1 -
p- en m-xyleen	<0,2 -
Xylenen (som, 0.7 factor)	0,21 -*
BTEX (som)	<1,1 -
Styreen (Vinylbenzeen)	<0,3 -
PAK	
Naftaleen	<0,05 -
Gehalogeneerde koolwaterstoffen	
1,1-Dichloorethaan	<0,6 -
1,2-Dichloorethaan	<0,6 -
1,1-Dichlooretheen	<0,1 -
cis-1,2-Dichlooretheen	<0,1 -
trans-1,2-Dichlooretheen	<0,1 -
Dichloormethaan	<0,2 -
1.2-Dichloorethenen (som, 0.7 factor)	0,14 -*
1,1-Dichloorpropaan	<0,25 -
1,2-Dichloorpropaan	<0,25 -
1,3-Dichloorpropaan	<0,25 -
Dichloorpropanen (0,7 som, 1,1+1,2+1,3)	0,52 -
Tetrachlooretheen (Per)	<0,1 -
CKW (som)	<3,2 -
Tetrachloormethaan (Tetra)	<0,1 -
1,1,1-Trichloorethaan	<0,1 -
1,1,2-Trichloorethaan	<0,1 -
Trichlooretheen (Tri)	<0,6 -
Trichloormethaan (Chloroform)	<0,6 -
Vinylchloride	<0,1 -
Tribroommethaan (bromoform)	<2 -
Minerale olie	
Minerale olie C10-C12	<8 -
Minerale olie C12-C16	<15 -
Minerale olie C16-C21	<16 -
Minerale olie C21-C30	<31 -
Minerale olie C30-C35	<15 -
Minerale olie C35-C40	<15 -
Minerale olie totaal	<100 -

3; (325-425 cm-mv)

Betekenis van de tekens en afkortingen:
Blanco: geen toetsingswaarde vastgesteld, i: indicatieve norm, !: overschrijding echter niet alle normen bekend,
-*: separate gehalten zijn onder streefwaarde of detectiegrens,
-: onder streefwaarde of detectiegrens, +: tussen streefwaarde en ½(S+I),
++: tussen ½(S+I) en interventiewaarde, +++: boven interventiewaarde, n.b.: niet bepaald.

5.8 Interpretatie analyseresultaten

In geen van de grondmonsters is één van de onderzochte stoffen aangetroffen in een concentratie boven de achtergrondwaarde of de detectiegrens van de desbetreffende stof.

Uit de analyseresultaten met betrekking tot het grondwater blijkt dat:

- het grondwatermonster 3 licht verontreinigd is met Barium.

6 CONCLUSIES EN AANBEVELINGEN

6.1 Algemeen

In opdracht van Archeodienst Gelderland heeft Milieutechniek Rouwmaat Groenlo bv op 8 maart 2013 een verkennend bodemonderzoek verricht ter plaatse van het perceel aan het Sportlaantje te Hernen(gemeente Wijchen).

Aanleiding voor het bodemonderzoek zijn voorgenomen bouwactiviteiten. Doel van dit onderzoek is om de algemene bodemkwaliteit te bepalen ter plaatse van de onderzoekslocatie, waarmee bekeken kan worden in hoeverre deze bodemkwaliteit een belemmering kan vormen voor het beoogde gebruik en/of de voorgenomen ontwikkelingen.

6.2 Verwachtingspatroon

De gehele locatie kan op basis van het vooronderzoek als niet-verdacht worden beschouwd. Bij het vooronderzoek zijn geen gegevens naar voren gekomen die kunnen duiden op de aanwezigheid van asbest op of in de bodem van de onderzoekslocatie.

Teneinde een uitspraak te kunnen doen over de concentratie aan asbest kan een asbestonderzoek uitgevoerd worden conform de NEN 5707 (bodem) en/of NEN 5897 (granulaten). Asbest is in dit onderzoek verder niet beschouwd.

6.3 Resultaten

De bovengrond van de locatie bestaat uit donkerbruin matig siltig zand. Op een diepte variërend van 60 cm - 130 cm-mv begint een kleilaag. Deze is aanwezig tot een diepte van circa 2,8 m-mv. Hieronder is en pakket met grof zand aanwezig. Tijdens de monstername bedroeg de grondwaterstand 170cm-mv voor peilbuis 3. Tijdens de veldwerkzaamheden is gelet op het voorkomen van asbest. Visueel is op de bodem en in het opgeboorde materiaal geen asbestverdacht materiaal waargenomen. Zintuiglijk zijn er geen afwijkingen waargenomen.

Op basis van de analyseresultaten kan geconcludeerd worden dat:

(a) in de grond geen van de onderzochte componenten is aangetoond in een concentratie boven de achtergrondwaarde en/of detectiegrens;

(b) het grondwater licht verontreinigd is met Barium.

Het is bekend dat in het grondwater zware metalen in fluctuerende gehalten kunnen voorkomen, zowel door natuurlijke bronnen als door menselijke activiteiten veroorzaakt (vermesting). De gehalten betreffen dan (natuurlijke) achtergrondwaarden.

6.4 Slotconclusie en aanbevelingen

De hypothese "De gehele locatie is onverdacht" dient aangenomen te worden. Op basis van de onderzoeksresultaten bestaat er ons inziens op grond van de milieuhygiënische kwaliteit van de bodem geen bezwaar het onderzochte terreindeel voor de geplande bouwdoeleinden te gebruiken.

Eventueel vrijkomende grond kan niet zondermeer in het grondverkeer worden opgenomen. Mocht de grond naar elders worden getransporteerd, dient te worden nagegaan in hoeverre de kwaliteit van de af te voeren grond overeenstemt met de verwerkingsmogelijkheden die voor de betreffende stort- c.q. hergebruikslocatie gelden. Deze zijn geformuleerd in het Besluit bodemkwaliteit. Aanbevolen wordt dan ook de eindverwerkingslocatie in overleg met het bevoegd gezag vast te stellen. Mocht grondwater onttrokken worden t.b.v. bemaling, dient bekeken te worden in hoeverre de grondwaterkwaliteit de lozingsnormen overschrijdt. Ondanks de zorgvuldigheid waarmee het onderzoek is uitgevoerd, is het altijd mogelijk dat eventueel lokaal voorkomende verontreinigingen niet zijn ontdekt.

BIJLAGE 1A

TOPOGRAFISCHE KAART

Omgevingskaart

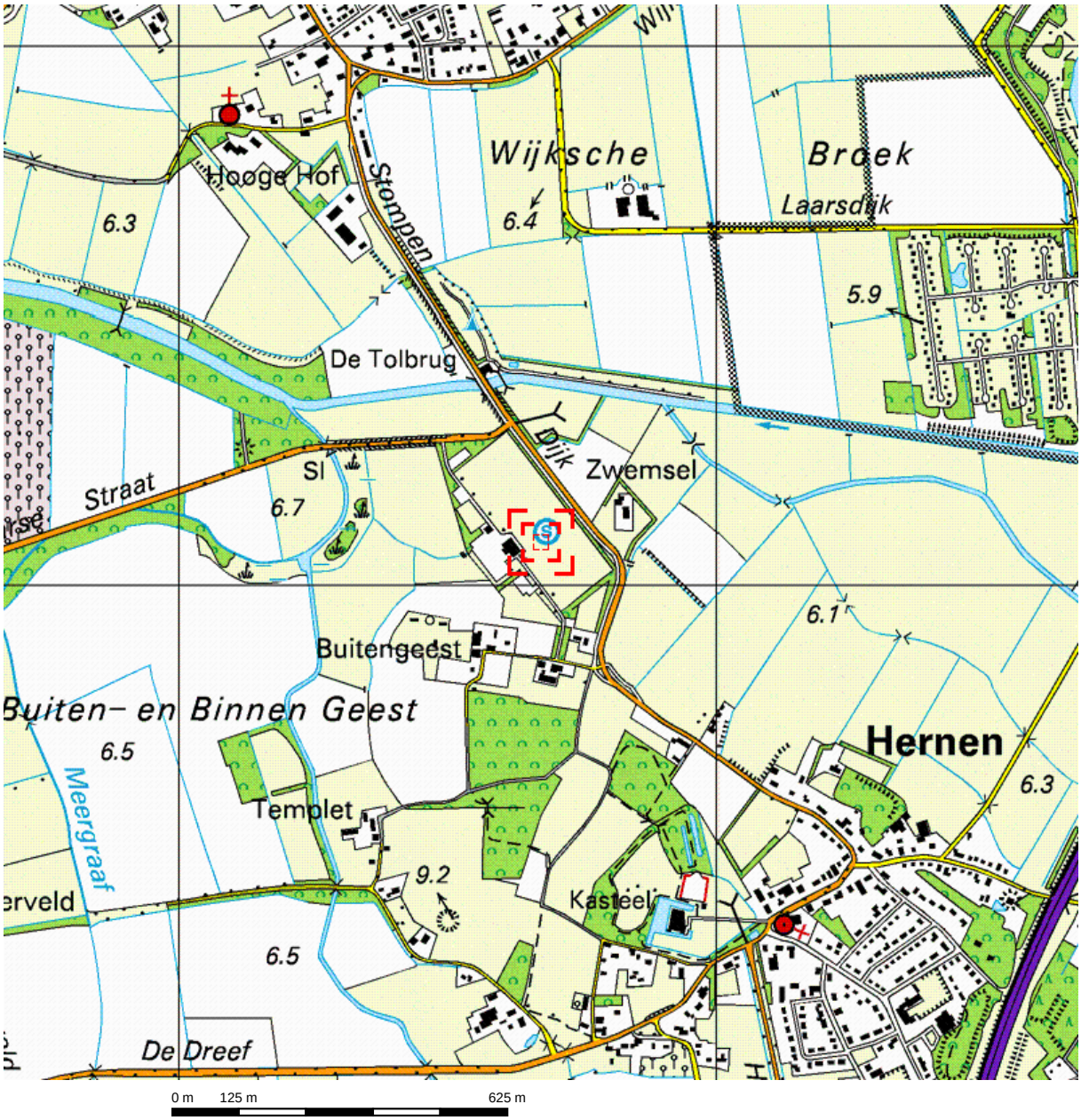

Deze kaart is noordgericht. Schaal 1: 12500

Hier bevindt zich Kadastraal object BERGHAREN E 597
Sportlaantje 2, 6616 BD HERNEN

© De auteursrechten en databankenrechten zijn voorbehouden aan de Topografische Dienst Kadaster.

bebouwd gebied
a huizenblok, groot gebouw
b huizen
c hoogbouw
d kas

wegen
autosnelweg
hoofdweg met gescheiden rijbanen
hoofdweg
regionale weg met gescheiden rijbanen
regionale weg
lokale weg met gescheiden rijbanen
lokale weg
weg met losse of slechte verharding
onverharde weg
straat/overige weg
wandelgebied
fietspad
pad, voetpad
weg in aanleg
weg in ontwerp
viaduct
tunnel
vaste brug
beweegbare brug
brug op pijlers

spoorwegen
spoorweg: enkelspoor
spoorweg: dubbelspoor
spoorweg: driesporig
spoorweg: viersporig
a station b laadperron
tram
a metro bovengronds b metrostation

hydrografie
waterloop: smaller dan 3 m
waterloop: 3-6 m breed
waterloop: breder dan 6 m
a schutsluis b brug
c vonder d koedam
a grondduiker b stuw
c duiker d sluis

bodemgebruik
a weide met sloten
b bouwland met greppels
c boomgaard
d fruitkwekerij
e boomkwekerij
f weide met populieren
g loofbos
h naaldbos
i gemengd bos
j griend
k heide
l zand
m dras en riet
n heg en houtwal

overige symbolen
a kerk, moskee
b toren, hoge koepel
c kerk, moskee met toren
d markant object
e watertoren
f vuurtoren
a gemeentehuis b postkantoor
c politiebureau d wegwijzer
a kapel b kruis
c vlampijp d telescoop
a windmolen b watermolen
c windmolentje d windturbine
a oliepompinstallatie
b seinmast
c zendmast
a hunebed b monument
c poldergemaal
a begraafplaats
b boom c paal
d opslagtank
a kampeerterrein
b sportcomplex
c ziekenhuis
schietbaan
afrastering
hoogspanningsleiding met mast
muur
geluidswering

BIJLAGE 1[B]

KADASTRALE KAART MET GEGEVENS

Uittreksel Kadastrale Kaart

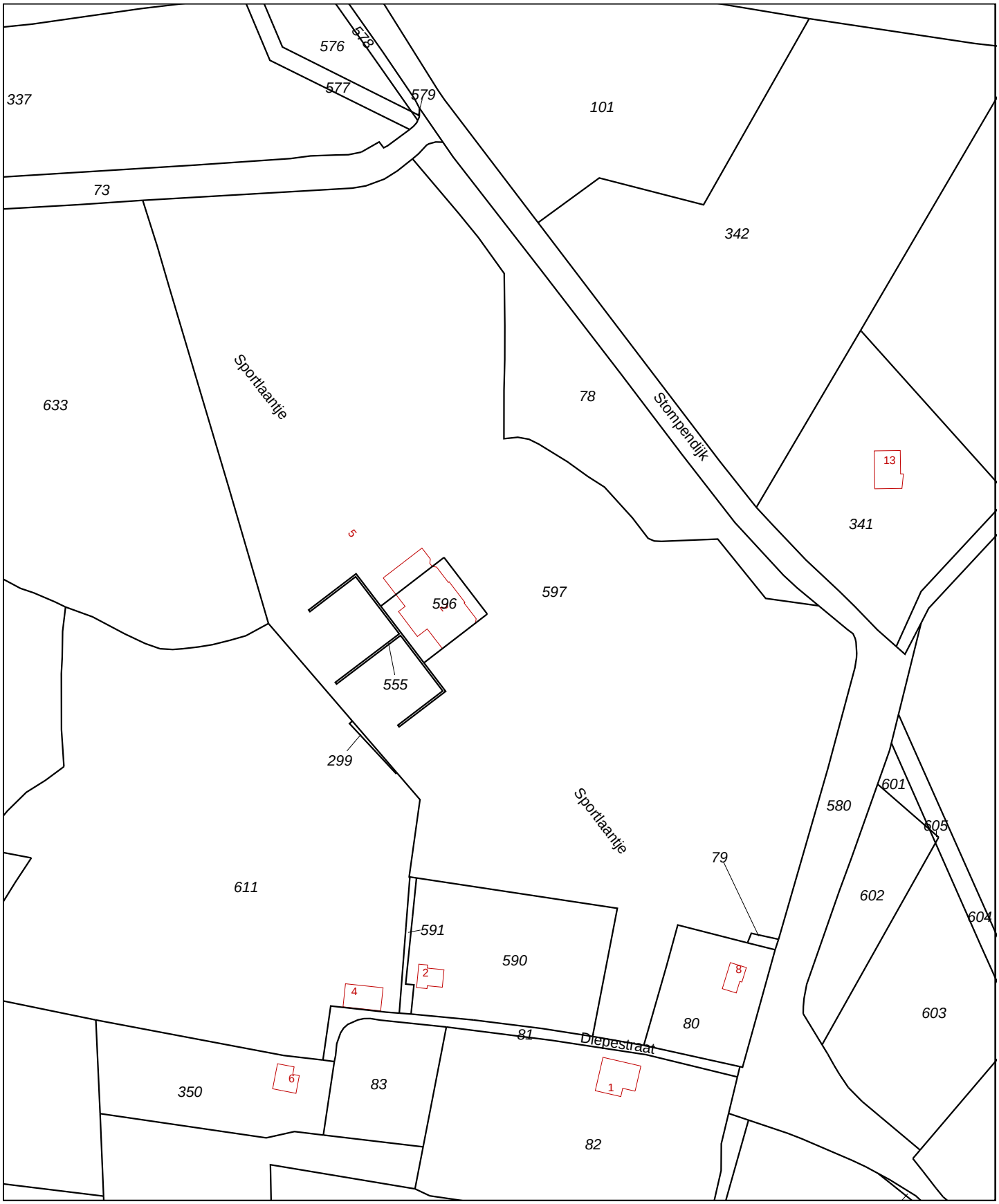

Deze kaart is noordgericht

12345 Perceelnummer

25 Huisnummer

Vastgestelde kadastrale grens

Voorlopige kadastrale grens

Administratieve kadastrale grens

Bebouwing

Overige topografie

Voor een eensluidend uittreksel, Apeldoorn, 29 maart 2013
De bewaarder van het kadaster en de openbare registers

Schaal 1:2500

Kadastrale gemeente	BERGHAREN
Sectie	E
Perceel	597

Aan dit uittreksel kunnen geen betrouwbare maten worden ontleend.
De Dienst voor het kadaster en de openbare registers behoudt zich de intellectuele eigendomsrechten voor, waaronder het auteursrecht en het databankenrecht.

BIJLAGE 1C

SITUATIETEKENING MET MONSTERNAMEPUNTEN

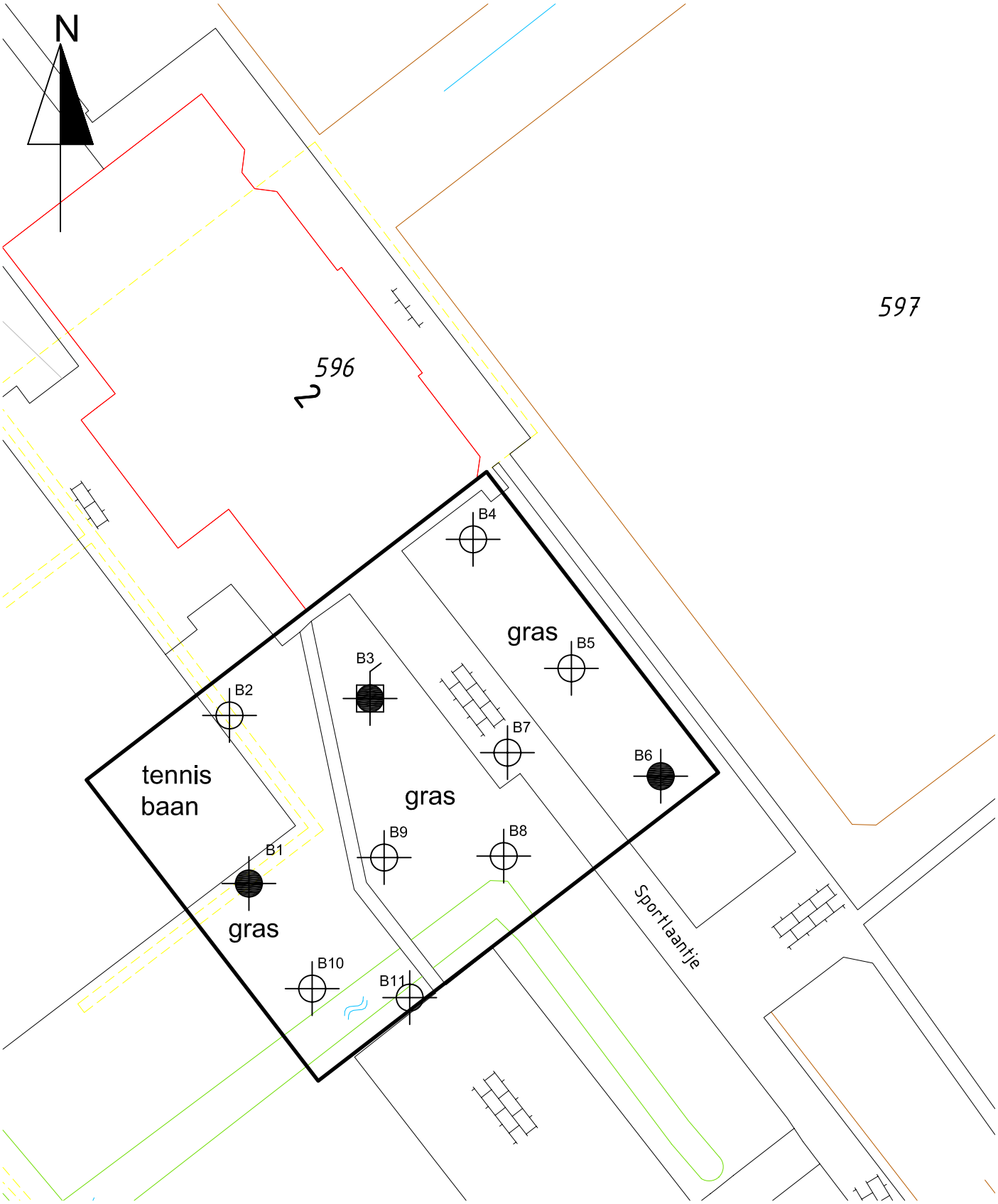

Situatietekening met monsternamepunten

Verkennend bodemonderzoek

sportpark Schaarweide
Sportlaantje
Hernen

Projectnr.: 13095

Schaal : 1 : 500

Getekend : NLO

Datum : 29-03-2013

BIJLAGE: 1C

Legenda

- ondiepe boring
- diepe boring
- peilbuis
- grens onderzoekslocatie

ROUWMAAT groep
Milieutechniek Rouwmaat Groenlo bv
Postbus 74, 7140 AB
Den Sliem 93, 7141 XH Groenlo
Telefoonnr. 0544 - 474040
Faxnr. 0544 - 474059

BIJLAGE 2

BOORBESCHRIJVINGEN

Betekenis van afkortingen

G/g	: grind/grindig	O/o	: Olie	Blinde buis	:
Z/z	: zand/zandig	P/p	: Puin		
L/s	: leem/siltig	T/t	: Stoeptegels	Filter	:
K/k	: klei/kleiig				
V/h	: veen/humeus			Grondwaterst.	:
m	: mineraal arm				
	Overig				
			Ongeroerd monster :	Geroerd monster	:

ROUWMAAT groep

Projectcode	Projectnaam	Boornummer	Locatie	Datum	x; y
13095	Sportlaantje Hernen	1	Gehele terrein	8-3-13	174.611; 428.037 m

Beschrijver	Boorfirma	Boormethode	Maaiveldhoogte	Globale grondwaterstand
Theo Huls	Rouwmaat	Edelmanboor		100 cm-mv

Boorprofiel getekend volgens NEN 5104

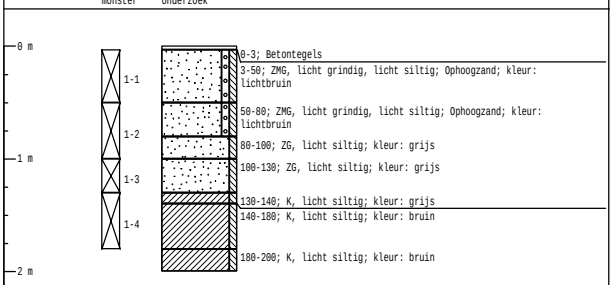

Projectcode	Projectnaam	Boornummer	Locatie	Datum	x; y
13095	Sportlaantje Hernen	2	Gehele terrein	8-3-13	174.630; 428.050 m

Beschrijver	Boorfirma	Boormethode	Maaiveldhoogte	Globale grondwaterstand
Theo Huls	Rouwmaat	Edelmanboor		0 cm-mv

Boorprofiel getekend volgens NEN 5104

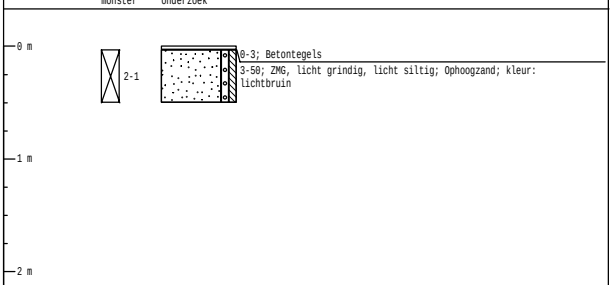

Projectcode	Projectnaam	Boornummer	Locatie	Datum	x; y
13095	Sportlaantje Hernen	3	Gehele terrein	8-3-13	174.624; 428.046 m

Beschrijver	Boorfirma	Boormethode	Maaiveldhoogte	Globale grondwaterstand
Theo Huls	Rouwmaat	Edelmanboor, zuigerboor		280 cm-mv

Boorprofiel getekend volgens NEN 5104

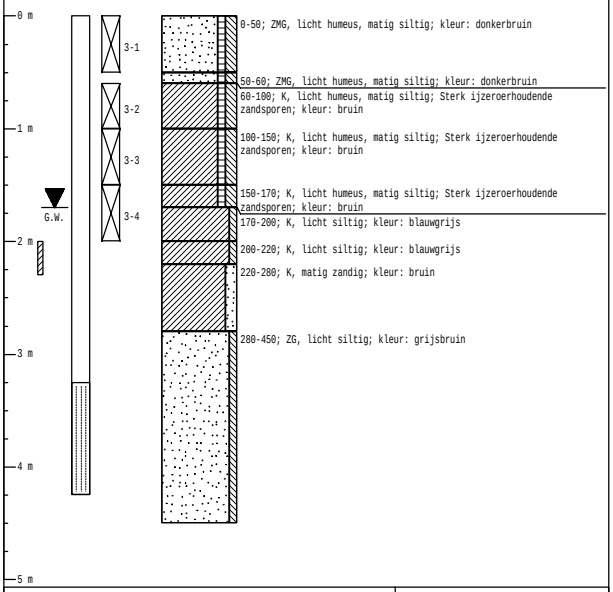

pH: 6.76 EGV: 433 µS/cm Temp.: 6,4 °C	Grondwaterbemonstering: 18-3-2013 Grondwaterstand: 170 cm-mv Troebelheidmeting: Zuurstofmeting:	Monsterneminqsfilter Diepte 425 cm-mv Perforatie 325-425 cm-mv

Projectcode	Projectnaam	Boornummer	Locatie	Datum	x; y
13095	Sportlaantje Hernen	4	Gehele terrein	8-3-13	174.636; 428.053 m

Beschrijver	Boorfirma	Boormethode	Maaiveldhoogte	Globale grondwaterstand
Theo Huls	Rouwmaat	Edelmanboor		0 cm-mv

Boorprofiel getekend volgens NEN 5104

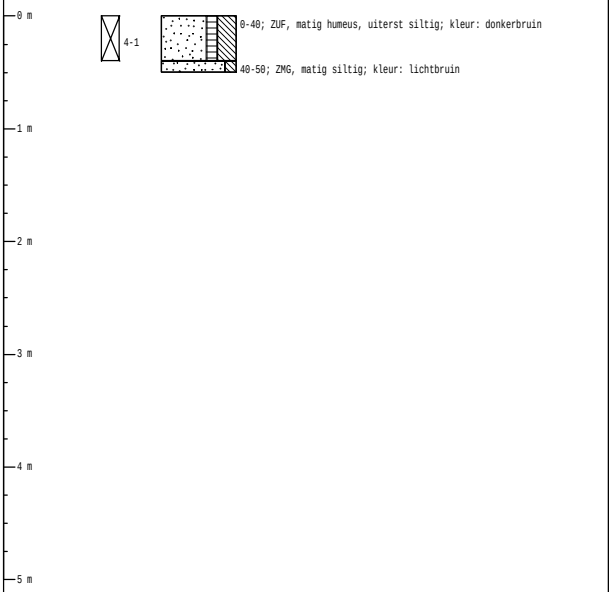

Projectcode	Projectnaam	Boornummer	Locatie	Datum	x; y
13095	Sportlaantje Hernen	5	Gehele terrein	8-3-13	174.644; 428.047 m

Beschrijver	Boorfirma	Boormethode	Maaiveldhoogte	Globale grondwaterstand
Theo Huls	Rouwmaat	Edelmanboor		0 cm-mv

Boorprofiel getekend volgens NEN 5104

Bodem-monster | Bodem-onderzoek

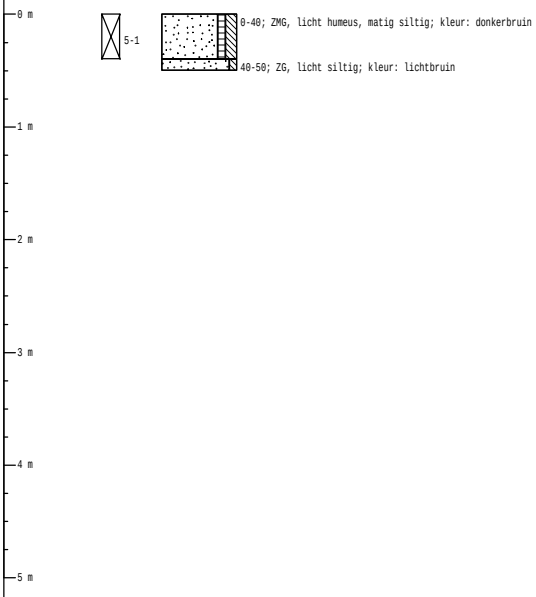

Projectcode	Projectnaam	Boornummer	Locatie	Datum	x; y
13095	Sportlaantje Hernen	6	Gehele terrein	8-3-13	174.654; 428.038 m

Beschrijver	Boorfirma	Boormethode	Maaiveldhoogte	Globale grondwaterstand
Theo Huls	Rouwmaat	Edelmanboor		0 cm-mv

Boorprofiel getekend volgens NEN 5104

Bodem-monster | Bodem-onderzoek

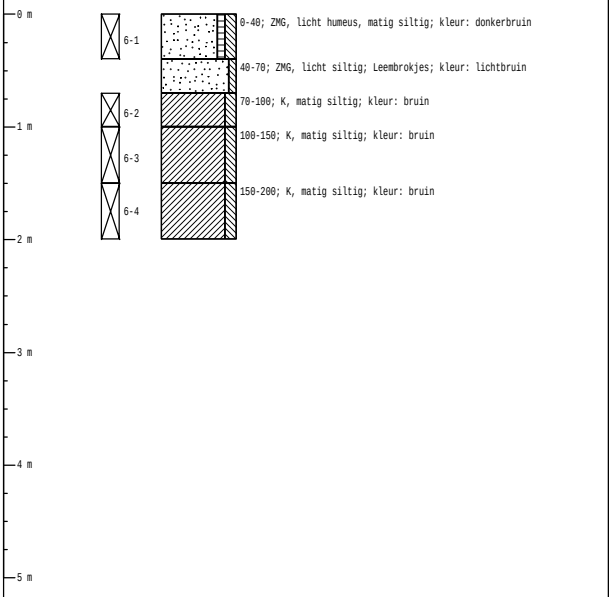

Projectcode	Projectnaam	Boornummer	Locatie	Datum	x; y
13095	Sportlaantje Hernen	7	Gehele terrein	8-3-13	174.642; 428.038 m

Beschrijver	Boorfirma	Boormethode	Maaiveldhoogte	Globale grondwaterstand
Theo Huls	Rouwmaat	Edelmanboor		0 cm-mv

Boorprofiel getekend volgens NEN 5104

Bodem-monster | Bodem-onderzoek



Projectcode	Projectnaam	Boornummer	Locatie	Datum	x; y
13095	Sportlaantje Hernen	8	Gehele terrein	8-3-13	174.641; 428.026 m

Beschrijver	Boorfirma	Boormethode	Maaiveldhoogte	Globale grondwaterstand
Theo Huls	Rouwmaat	Edelmanboor		0 cm-mv

Boorprofiel getekend volgens NEN 5104

Bodem-monster | Bodem-onderzoek



Projectcode	Projectnaam	Boornummer	Locatie	Datum	x; y
13095	Sportlaantje Hernen	9	Gehele terrein	8-3-13	174.631; 428.039 m

Beschriiver	Boorfirma	Boormethode	Maaiveldhoogte	Globale grondwaterstand
Theo Huls	Rouwmaat	Edelmanboor		0 cm-mv

Boorprofiel getekend volgens NEN 5104

	Bodem-monster	Bodem-onderzoek	
0 m	9-1		0-40; ZMG, licht humeus, matig siltig; kleur: donkerbruin 40-50; K, licht humeus, sterk siltig; kleur: donkerbruin
1 m			
2 m			
3 m			
4 m			
5 m			

Projectcode	Projectnaam	Boornummer	Locatie	Datum	x; y
13095	Sportlaantje Hernen	10	Gehele terrein	8-3-13	174.617; 428.013 m

Beschriiver	Boorfirma	Boormethode	Maaiveldhoogte	Globale grondwaterstand
Theo Huls	Rouwmaat	Edelmanboor		0 cm-mv

Boorprofiel getekend volgens NEN 5104

	Bodem-monster	Bodem-onderzoek	
0 m	10-1		0-5; ZMG, sterk humeus, licht siltig; kleur: donkerbruin/zwart 5-50; ZMG, licht siltig; kleur: lichtbruin
1 m			
2 m			
3 m			
4 m			
5 m			

Projectcode	Projectnaam	Boornummer	Locatie	Datum	x; y
13095	Sportlaantje Hernen	11	Gehele terrein	8-3-13	174.631; 428.010 m

Beschriiver	Boorfirma	Boormethode	Maaiveldhoogte	Globale grondwaterstand
Theo Huls	Rouwmaat	Edelmanboor		0 cm-mv

Boorprofiel getekend volgens NEN 5104

	Bodem-monster	Bodem-onderzoek	
0 m	11-1		0-50; ZMG, matig humeus, licht siltig; kleur: donkerbruin
1 m			
2 m			
3 m			
4 m			
5 m			

BIJLAGE 3

ANALYSERAPPORTEN GROND

eurofins | analytico®

Milieutechniek Rouwmaat b.v.
T.a.v. Henk Broekhuijsen
Postbus 74
7140 AB GROENLO

Analysecertificaat

Datum: 14-03-2013

Hierbij ontvangt u de resultaten van het navolgende laboratoriumonderzoek.

Certificaatnummer	2013029537
Uw projectnummer	13095
Uw projectnaam	Sportlaantje Hernen
Uw ordernummer	
Monster(s) ontvangen	11-03-2013

Dit certificaat mag uitsluitend in zijn geheel worden gereproduceerd.
Aanvullende informatie behorend bij dit analysecertificaat kunt U vinden in het overzicht "Specificaties Analysemethoden". Extra exemplaren zijn verkrijgbaar bij de afdeling Verkoop en Advies.

De grondmonsters worden tot 6 weken na datum ontvangst bewaard en watermonsters tot 2 weken na datum ontvangst. Zonder tegenbericht worden de monsters nadien afgevoerd.
Indien de monsters langer bewaard dienen te blijven verzoeken wij U dit exemplaar uiterlijk 1 week voor afloop van de standaardbewaarperiode ondertekend aan ons te retourneren. Voor de kosten van het langer bewaren van monsters verwijzen wij naar de prijslijst.

Bewaren tot:
Datum: Naam: Handtekening:

Wij vertrouwen erop uw opdracht hiermee naar verwachting te hebben uitgevoerd, mocht U naar aanleiding van dit analysecertificaat nog vragen hebben verzoeken wij U contact op te nemen met de afdeling Verkoop en Advies.

Met vriendelijke groet,

Eurofins Analytico B.V.

Ing. A. Veldhuizen
Technical Manager

Eurofins Analytico B.V.

Gildeweg 44-46
3771 NB Barneveld
P.O. Box 459
3770 AL Barneveld NL

Tel. +31 (0)34 242 63 00
Fax +31 (0)34 242 63 99
E-mail info-env@eurofins.nl
Site www.eurofins.nl

BNP Paribas S.A. 227 9245 25
VAT/BTW No. NL 8043.14.883.B01
KvK No. 09088623
IBAN: NL71BNPA0227924525
BIC: BNPANL2A

Eurofins Analytico B.V. is erkend door het Vlaamse Gewest (OVAM en Dep. LNE), het Brusselse Gewest (BIM), het Waalse Gewest (DGRNE-OWD) en door de overheden van Frankrijk en Luxemburg (MEV).

eurofins — analytico®

Analysecertificaat

Uw projectnummer	13095	Certificaatnummer/Versie	2013029537/1
Uw projectnaam	Sportlaantje Hernen	Startdatum	11-03-2013
Uw ordernummer		Rapportagedatum	14-03-2013/16:47
Datum monstername	08-03-2013	Bijlage	A,B,C
Monsternemer		Pagina	1/2
Monstermatrix	Grond; Grond (AS3000)		

	Analyse	Eenheid	1	2	3
	Voorbehandeling				
	Cryogeen malen AS3000		Uitgevoerd	Uitgevoerd	Uitgevoerd
	Bodemkundige analyses				
S	Droge stof	% (m/m)	88.8	90.0	74.7
S	Organische stof	% (m/m) ds	0.9	1.0	1.5
Q	Gloeirest	% (m/m) ds	98.7	98.6	96.2
S	Korrelgrootte < 2 µm (Lutum)	% (m/m) ds	4.7	6.1	31.6
	Metalen				
S	Barium (Ba)	mg/kg ds	58	33	160
S	Cadmium (Cd)	mg/kg ds	<0.17	0.20	0.21
S	Kobalt (Co)	mg/kg ds	<4.3	<4.3	18
S	Koper (Cu)	mg/kg ds	5.9	6.5	16
S	Kwik (Hg)	mg/kg ds	<0.050	<0.050	0.096
S	Molybdeen (Mo)	mg/kg ds	<1.5	<1.5	<1.5
S	Nikkel (Ni)	mg/kg ds	6.8	6.4	40
S	Lood (Pb)	mg/kg ds	<13	<13	19
S	Zink (Zn)	mg/kg ds	30	34	140
	Minerale olie				
	Minerale olie (C10-C12)	mg/kg ds	<3.0	<3.0	8.0
	Minerale olie (C12-C16)	mg/kg ds	<5.0	<5.0	<5.0
	Minerale olie (C16-C21)	mg/kg ds	<6.0	<6.0	6.1
	Minerale olie (C21-C30)	mg/kg ds	<12	<12	<12
	Minerale olie (C30-C35)	mg/kg ds	<6.0	<6.0	<6.0
	Minerale olie (C35-C40)	mg/kg ds	<6.0	<6.0	<6.0
S	Minerale olie totaal (C10-C40)	mg/kg ds	<38	<38	<38
	Polychloorbifenylen, PCB				
S	PCB 28	mg/kg ds	<0.0010	<0.0010	<0.0010
S	PCB 52	mg/kg ds	<0.0010	<0.0010	<0.0010
S	PCB 101	mg/kg ds	<0.0010	<0.0010	<0.0010
S	PCB 118	mg/kg ds	<0.0010	<0.0010	<0.0010

Nr.	Monsteromschrijving	Analytico-nr.
1	1-1, 2-1, 3-1, 4-1, 5-1>M1	7438407
2	6-1, 7-1, 8-1, 9-1, 10-1, 11-1>M2	7438408
3	1-4, 3-2, 3-3, 3-4, 6-2, 6-3, 6-4>M3	7438409

Q: door RvA geaccrediteerde verrichting
A: AP04 erkende verrichting
S: AS 3000 erkende verrichting

Dit certificaat mag uitsluitend in zijn geheel worden gereproduceerd.

Eurofins Analytico B.V.

Gildeweg 44-46
3771 NB Barneveld
P.O. Box 459
3770 AL Barneveld NL

Tel. +31 (0)34 242 63 00
Fax +31 (0)34 242 63 99
E-mail info-env@eurofins.nl
Site www.eurofins.nl

BNP Paribas S.A. 227 9245 25
VAT/BTW No. NL 8043.14.883.B01
KvK No. 09088623
IBAN: NL71BNPA0227924525
BIC: BNPANL2A

Eurofins Analytico B.V. is erkend door het Vlaamse Gewest (OVAM en Dep. LNE), het Brusselse Gewest (BIM), het Waalse Gewest (DGRNE-OWD) en door de overheden van Frankrijk en Luxemburg (MEV).

TESTEN
RvA L010

eurofins — analytico®

Analysecertificaat

Uw projectnummer	13095	Certificaatnummer/Versie	2013029537/1
Uw projectnaam	Sportlaantje Hernen	Startdatum	11-03-2013
Uw ordernummer		Rapportagedatum	14-03-2013/16:47
Datum monstername	08-03-2013	Bijlage	A,B,C
Monsternemer		Pagina	2/2
Monstermatrix	Grond; Grond (AS3000)		

	Analyse	Eenheid	1	2	3
S	PCB 138	mg/kg ds	<0.0010	<0.0010	<0.0010
S	PCB 153	mg/kg ds	<0.0010	<0.0010	<0.0010
S	PCB 180	mg/kg ds	<0.0010	<0.0010	<0.0010
S	PCB (som 7) (factor 0,7)	mg/kg ds	0.0049 1)	0.0049 1)	0.0049 1)
	Polycyclische Aromatische Koolwaterstoffen, PAK				
S	Naftaleen	mg/kg ds	<0.050	<0.050	<0.050
S	Fenanthreen	mg/kg ds	<0.050	<0.050	<0.050
S	Anthraceen	mg/kg ds	<0.050	<0.050	<0.050
S	Fluorantheen	mg/kg ds	<0.050	<0.050	<0.050
S	Benzo(a)anthraceen	mg/kg ds	<0.050	<0.050	<0.050
S	Chryseen	mg/kg ds	<0.050	<0.050	<0.050
S	Benzo(k)fluorantheen	mg/kg ds	<0.050	<0.050	<0.050
S	Benzo(a)pyreen	mg/kg ds	<0.050	<0.050	<0.050
S	Benzo(ghi)peryleen	mg/kg ds	<0.050	<0.050	<0.050
S	Indeno(123-cd)pyreen	mg/kg ds	<0.050	<0.050	<0.050
S	PAK VROM (10) (factor 0,7)	mg/kg ds	0.35 1)	0.35 1)	0.35 1)

Nr.	Monsteromschrijving	Analytico-nr.
1	1-1, 2-1, 3-1, 4-1, 5-1>M1	7438407
2	6-1, 7-1, 8-1, 9-1, 10-1, 11-1>M2	7438408
3	1-4, 3-2, 3-3, 3-4, 6-2, 6-3, 6-4>M3	7438409

kwaliteitswaarborg bodembeheer SIKB

Q: door RvA geaccrediteerde verrichting
A: AP04 erkende verrichting
S: AS 3000 erkende verrichting

Dit certificaat mag uitsluitend in zijn geheel worden gereproduceerd.

Akkoord
Pr.coörd.
VA

Eurofins Analytico B.V.

Gildeweg 44-46
3771 NB Barneveld
P.O. Box 459
3770 AL Barneveld NL

Tel. +31 (0)34 242 63 00
Fax +31 (0)34 242 63 99
E-mail info-env@eurofins.nl
Site www.eurofins.nl

BNP Paribas S.A. 227 9245 25
VAT/BTW No. NL 8043.14.883.B01
KvK No. 09088623
IBAN: NL71BNPA0227924525
BIC: BNPANL2A

Eurofins Analytico B.V. is erkend door het Vlaamse Gewest (OVAM en Dep. LNE), het Brusselse Gewest (BIM), het Waalse Gewest (DGRNE-OWD) en door de overheden van Frankrijk en Luxemburg (MEV).

TESTEN
RvA L010

eurofins | analytico®

Bijlage (A) met deelmonsterinformatie behorende bij analysecertificaat 2013029537/1

Analytico-nr.	Boornr	Omschrijving	Van	Tot	Barcode	Monsteromschrijving
7438407	3	3-1	0	50	0530028124	1-1, 2-1, 3-1, 4-1, 5-1>M1
7438407	4	4-1	0	40	0530028135	
7438407	1	1-1	3	50	0530028129	
7438407	2	2-1	3	50	0530028125	
7438407	5	5-1	0	40	0530028123	
7438408	6	6-1	0	40	0530028131	6-1, 7-1, 8-1, 9-1, 10-1, 11-1>
7438408	7	7-1	8	50	0530028122	
7438408	8	8-1	0	40	0530027909	
7438408	9	9-1	0	40	0530027903	
7438408	10	10-1	0	50	0530027910	
7438408	11	11-1	0	50	0530027904	
7438409	1	1-4	130	180	0530028128	1-4, 3-2, 3-3, 3-4, 6-2, 6-3, 6-
7438409	3	3-2	60	100	0530028136	
7438409	3	3-3	100	150	0530028132	
7438409	3	3-4	150	200	0530028127	
7438409	6	6-2	70	100	0530028134	
7438409	6	6-3	100	150	0530028130	
7438409	6	6-4	150	200	0530028126	

Eurofins Analytico B.V.

Gildeweg 44-46
3771 NB Barneveld
P.O. Box 459
3770 AL Barneveld NL

Tel. +31 (0)34 242 63 00
Fax +31 (0)34 242 63 99
E-mail info-env@eurofins.nl
Site www.eurofins.nl

BNP Paribas S.A. 227 9245 25
VAT/BTW No. NL 8043.14.883.B01
KvK No. 09088623
IBAN: NL71BNPA0227924525
BIC: BNPANL2A

Eurofins Analytico B.V. is erkend door het Vlaamse Gewest (OVAM en Dep. LNE), het Brusselse Gewest (BIM), het Waalse Gewest (DGRNE-OWD) en door de overheden van Frankrijk en Luxemburg (MEV).

Bijlage (B) met opmerkingen behorende bij analysecertificaat 2013029537/1

Opmerking 1)

De toetswaarde van de som is gelijk aan de sommatie van 0,7*RG

Eurofins Analytico B.V.

Gildeweg 44-46
3771 NB Barneveld
P.O. Box 459
3770 AL Barneveld NL

Tel. +31 (0)34 242 63 00
Fax +31 (0)34 242 63 99
E-mail info-env@eurofins.nl
Site www.eurofins.nl

BNP Paribas S.A. 227 9245 25
VAT/BTW No. NL 8043.14.883.B01
KvK No. 09088623
IBAN: NL71BNPA0227924525
BIC: BNPANL2A

Eurofins Analytico B.V. is erkend door het Vlaamse Gewest (OVAM en Dep. LNE), het Brusselse Gewest (BIM), het Waalse Gewest (DGRNE-OWD) en door de overheden van Frankrijk en Luxemburg (MEV).

Bijlage (C) met methodeverwijzingen behorende bij analysecertificaat 2013029537/1

Analyse	Methode	Techniek	Referentiemethode
Cryogeen malen AS3000	W0106	Voorbehandeling	Cf. AS3000
Droge Stof	W0104	Gravimetrie	Cf. pb 3010-2 en Gw. NEN-ISO 11465
Organische stof/Gloeirest	W0109	Gravimetrie	Cf. pb 3010-3 en cf. NEN 5754
Korrelgrootte < 2 µm (Lutum)	W0173	Sedimentatie	Cf. pb 3010-4 en cf. NEN 5753
Barium (Ba)	W0423	ICP-MS	Cf. pb 3010-5 en cf. NEN-EN-ISO 17294-2
Cadmium (Cd)	W0423	ICP-MS	Cf. pb 3010-5 en cf. NEN-EN-ISO 17294-2
Kobalt (Co)	W0423	ICP-MS	Cf. pb 3010-5 en cf. NEN-EN-ISO 17294-2
Koper (Cu)	W0423	ICP-MS	Cf. pb 3010-5 en cf. NEN-EN-ISO 17294-2
Kwik (Hg)	W0423	ICP-MS	Cf. pb 3010-5 en cf. NEN-EN-ISO 17294-2
Molybdeen (Mo)	W0423	ICP-MS	Cf. pb 3010-5 en cf. NEN-EN-ISO 17294-2
Nikkel (Ni)	W0423	ICP-MS	Cf. pb 3010-5 en cf. NEN-EN-ISO 17294-2
Lood (Pb)	W0423	ICP-MS	Cf. pb 3010-5 en cf. NEN-EN-ISO 17294-2
Zink (Zn)	W0423	ICP-MS	Cf. pb 3010-5 en cf. NEN-EN-ISO 17294-2
Minerale Olie (GC)	W0202	GC-FID	Cf. pb 3010-7 en cf. NEN 6978
Polychloorbifenylen (PCB)	W0271	GC-MS	Cf. pb 3010-8 en gw. NEN 6980
PAK som AS3000/AP04	W0271	GC-MS	Cf. pb. 3010-6 en gw. NEN-ISO 18287
PAK (VROM)	W0271	GC-MS	Cf. pb. 3010-6 en gw. NEN-ISO 18287

Nadere informatie over de toegepaste onderzoeksmethoden alsmede een classificatie van de meetonzekerheid staan vermeld in ons overzicht "Specificaties analysemethoden", versie 2011.

BIJLAGE 4

ANALYSERAPPORTEN GRONDWATER

eurofins | analytico®

Milieutechniek Rouwmaat b.v.
T.a.v. Henk Broekhuijsen
Postbus 74
7140 AB GROENLO

Analysecertificaat

Datum: 19-03-2013

Hierbij ontvangt u de resultaten van het navolgende laboratoriumonderzoek.

Certificaatnummer/Versie	2013032976/1
Uw projectnummer	13095
Uw projectnaam	Sportlaantje Hernen
Uw ordernummer	
Monster(s) ontvangen	18-03-2013

Dit certificaat mag uitsluitend in zijn geheel worden gereproduceerd.
Aanvullende informatie behorend bij dit analysecertificaat kunt U vinden in het overzicht "Specificaties Analysemethoden". Extra exemplaren zijn verkrijgbaar bij de afdeling Verkoop en Advies.

De grondmonsters worden tot 6 weken na datum ontvangst bewaard en watermonsters tot 2 weken na datum ontvangst. Zonder tegenbericht worden de monsters nadien afgevoerd.
Indien de monsters langer bewaard dienen te blijven verzoeken wij U dit exemplaar uiterlijk 1 week voor afloop van de standaardbewaarperiode ondertekend aan ons te retourneren. Voor de kosten van het langer bewaren van monsters verwijzen wij naar de prijslijst.

Bewaren tot:
Datum: Naam: Handtekening:

Wij vertrouwen erop uw opdracht hiermee naar verwachting te hebben uitgevoerd, mocht U naar aanleiding van dit analysecertificaat nog vragen hebben verzoeken wij U contact op te nemen met de afdeling Verkoop en Advies.

Met vriendelijke groet,

Eurofins Analytico B.V.

Ing. A. Veldhuizen
Technical Manager

Eurofins Analytico B.V.

Gildeweg 44-46
3771 NB Barneveld
P.O. Box 459
3770 AL Barneveld NL

Tel. +31 (0)34 242 63 00
Fax +31 (0)34 242 63 99
E-mail info-env@eurofins.nl
Site www.eurofins.nl

BNP Paribas S.A. 227 9245 25
VAT/BTW No. NL 8043.14.883.B01
KvK No. 09088623
IBAN: NL71BNPA0227924525
BIC: BNPANL2A

Eurofins Analytico B.V. is erkend door het Vlaamse Gewest (OVAM en Dep. LNE), het Brusselse Gewest (BIM), het Waalse Gewest (DGRNE-OWD) en door de overheden van Frankrijk en Luxemburg (MEV).

eurofins — analytico®

Analysecertificaat

Uw projectnummer	13095	Certificaatnummer/Versie	2013032976/1
Uw projectnaam	Sportlaantje Hernen	Startdatum	18-03-2013
Uw ordernummer		Rapportagedatum	19-03-2013/15:50
Datum monstername	18-03-2013	Bijlage	A,B,C
Monsternemer		Pagina	1/2
Monstermatrix	Water; Water (AS3000)		

	Analyse	Eenheid	1	
	Metalen			
S	Barium (Ba)	µg/L	170	
S	Cadmium (Cd)	µg/L	<0.80	
S	Kobalt (Co)	µg/L	<5.0	
S	Koper (Cu)	µg/L	<15	
S	Kwik (Hg)	µg/L	<0.050	
S	Molybdeen (Mo)	µg/L	<3.6	
S	Nikkel (Ni)	µg/L	<15	
S	Lood (Pb)	µg/L	<15	
S	Zink (Zn)	µg/L	<60	
	Vluchtige Aromatische Koolwaterstoffen			
S	Benzeen	µg/L	<0.20	
S	Tolueen	µg/L	<0.30	
S	Ethylbenzeen	µg/L	<0.30	
S	o-Xyleen	µg/L	<0.10	
S	m,p-Xyleen	µg/L	<0.20	
S	Xylenen (som) factor 0,7	µg/L	0.21	1)
	BTEX (som)	µg/L	<1.1	
S	Naftaleen	µg/L	<0.050	
S	Styreen	µg/L	<0.30	
	Vluchtige organische halogeenkoolwaterstoffen			
S	Dichloormethaan	µg/L	<0.20	
S	Trichloormethaan	µg/L	<0.60	
S	Tetrachloormethaan	µg/L	<0.10	
S	Trichlooretheen	µg/L	<0.60	
S	Tetrachlooretheen	µg/L	<0.10	
S	1,1-Dichloorethaan	µg/L	<0.60	
S	1,2-Dichloorethaan	µg/L	<0.60	
S	1,1,1-Trichloorethaan	µg/L	<0.10	
S	1,1,2-Trichloorethaan	µg/L	<0.10	
S	cis 1,2-Dichlooretheen	µg/L	<0.10	

Nr.	Monsteromschrijving	Analytico-nr.
1	3	7451307

Q: door RvA geaccrediteerde verrichting
A: AP04 erkende verrichting
S: AS 3000 erkende verrichting

Dit certificaat mag uitsluitend in zijn geheel worden gereproduceerd.

Eurofins Analytico B.V.

Gildeweg 44-46
3771 NB Barneveld
P.O. Box 459
3770 AL Barneveld NL

Tel. +31 (0)34 242 63 00
Fax +31 (0)34 242 63 99
E-mail info-env@eurofins.nl
Site www.eurofins.nl

BNP Paribas S.A. 227 9245 25
VAT/BTW No. NL 8043.14.883.B01
KvK No. 09088623
IBAN: NL71BNPA0227924525
BIC: BNPANL2A

Eurofins Analytico B.V. is erkend door het Vlaamse Gewest (OVAM en Dep. LNE), het Brusselse Gewest (BIM), het Waalse Gewest (DGRNE-OWD) en door de overheden van Frankrijk en Luxemburg (MEV).

TESTEN
RvA L010

eurofins — analytico®

Analysecertificaat

Uw projectnummer	13095	Certificaatnummer/Versie	2013032976/1
Uw projectnaam	Sportlaantje Hernen	Startdatum	18-03-2013
Uw ordernummer		Rapportagedatum	19-03-2013/15:50
Datum monstername	18-03-2013	Bijlage	A,B,C
Monsternemer		Pagina	2/2
Monstermatrix	Water; Water (AS3000)		

	Analyse	Eenheid	1
S	trans 1,2-Dichloroetheen	µg/L	<0.10
	CKW (som)	µg/L	<3.2
S	Tribroommethaan	µg/L	<2.0
S	Vinylchloride	µg/L	<0.10
S	1,1-Dichloroetheen	µg/L	<0.10
S	1,2-Dichloorethenen (Som) factor 0,7	µg/L	0.14 [1)]
S	1,1-Dichloorpropaan	µg/L	<0.25
S	1,2-Dichloorpropaan	µg/L	<0.25
S	1,3-Dichloorpropaan	µg/L	<0.25
S	Dichloorpropanen som factor 0.7	µg/L	0.52
	Minerale olie		
	Minerale olie (C10-C12)	µg/L	<8.0
	Minerale olie (C12-C16)	µg/L	<15
	Minerale olie (C16-C21)	µg/L	<16
	Minerale olie (C21-C30)	µg/L	<31
	Minerale olie (C30-C35)	µg/L	<15
	Minerale olie (C35-C40)	µg/L	<15
S	Minerale olie totaal (C10-C40)	µg/L	<100

Nr.	Monsteromschrijving	Analytico-nr.
1	3	7451307

kwaliteitswaarborg bodembeheer SIKB

Q: door RvA geaccrediteerde verrichting
A: AP04 erkende verrichting
S: AS 3000 erkende verrichting

Dit certificaat mag uitsluitend in zijn geheel worden gereproduceerd.

Akkoord
Pr.coörd.
VA

Eurofins Analytico B.V.

Gildeweg 44-46
3771 NB Barneveld
P.O. Box 459
3770 AL Barneveld NL

Tel. +31 (0)34 242 63 00
Fax +31 (0)34 242 63 99
E-mail info-env@eurofins.nl
Site www.eurofins.nl

BNP Paribas S.A. 227 9245 25
VAT/BTW No. NL 8043.14.883.B01
KvK No. 09088623
IBAN: NL71BNPA0227924525
BIC: BNPANL2A

Eurofins Analytico B.V. is erkend door het Vlaamse Gewest (OVAM en Dep. LNE), het Brusselse Gewest (BIM), het Waalse Gewest (DGRNE-OWD) en door de overheden van Frankrijk en Luxemburg (MEV).

RvA TESTEN L010

eurofins | analytico®

Bijlage (A) met deelmonsterinformatie behorende bij analysecertificaat 2013032976/1

Analytico-nr.	Boornr	Omschrijving	Van	Tot	Barcode	Monsteromschrijving
7451307	3	3	325	425	0691333061	3
7451307	3	3-1	325	425	0700609664	

Eurofins Analytico B.V.

Gildeweg 44-46
3771 NB Barneveld
P.O. Box 459
3770 AL Barneveld NL

Tel. +31 (0)34 242 63 00
Fax +31 (0)34 242 63 99
E-mail info-env@eurofins.nl
Site www.eurofins.nl

BNP Paribas S.A. 227 9245 25
VAT/BTW No. NL 8043.14.883.B01
KvK No. 09088623
IBAN: NL71BNPA0227924525
BIC: BNPANL2A

Eurofins Analytico B.V. is erkend door het Vlaamse Gewest (OVAM en Dep. LNE), het Brusselse Gewest (BIM), het Waalse Gewest (DGRNE-OWD) en door de overheden van Frankrijk en Luxemburg (MEV).

Bijlage (B) met opmerkingen behorende bij analysecertificaat 2013032976/1

Opmerking 1)

De toetswaarde van de som is gelijk aan de sommatie van 0,7*RG

Eurofins Analytico B.V.

Gildeweg 44-46
3771 NB Barneveld
P.O. Box 459
3770 AL Barneveld NL

Tel. +31 (0)34 242 63 00
Fax +31 (0)34 242 63 99
E-mail info-env@eurofins.nl
Site www.eurofins.nl

BNP Paribas S.A. 227 9245 25
VAT/BTW No. NL 8043.14.883.B01
KvK No. 09088623
IBAN: NL71BNPA0227924525
BIC: BNPANL2A

Eurofins Analytico B.V. is erkend door het Vlaamse Gewest (OVAM en Dep. LNE), het Brusselse Gewest (BIM), het Waalse Gewest (DGRNE-OWD) en door de overheden van Frankrijk en Luxemburg (MEV).

eurofins | analytico®

Bijlage (C) met methodeverwijzingen behorende bij analysecertificaat 2013032976/1

Analyse	Methode	Techniek	Referentiemethode
Aromaten (BTEXN)	W0254	HS-GC-MS	Cf. pb 3130-1
Barium (Ba)	W0421	ICP-MS	Cf. pb 3110-3 en cf. NEN-EN-ISO 17294-2
Cadmium (Cd)	W0421	ICP-MS	Cf. pb 3110-3 en cf. NEN-EN-ISO 17294-2
Kobalt (Co)	W0421	ICP-MS	Cf. pb 3110-3 en cf. NEN-EN-ISO 17294-2
Koper (Cu)	W0421	ICP-MS	Cf. pb 3110-3 en cf. NEN-EN-ISO 17294-2
Kwik (Hg)	W0421	ICP-MS	Cf. pb 3110-3 en cf. NEN-EN-ISO 17294-2
Molybdeen (Mo)	W0421	ICP-MS	Cf. pb 3110-3 en cf. NEN-EN-ISO 17294-2
Nikkel (Ni)	W0421	ICP-MS	Cf. pb 3110-3 en cf. NEN-EN-ISO 17294-2
Lood (Pb)	W0421	ICP-MS	Cf. pb 3110-3 en cf. NEN-EN-ISO 17294-2
Zink (Zn)	W0421	ICP-MS	Cf. pb 3110-3 en cf. NEN-EN-ISO 17294-2
Xylenen som AS3000	W0254	HS-GC-MS	Cf. pb 3130-1
Styreen	W0254	HS-GC-MS	Cf. pb 3130-1
VOCL (11)	W0254	HS-GC-MS	Cf. pb 3130-1
tribroommethaan	W0254	HS-GC-MS	Cf. pb 3130-1
CKW : Vinylchloride	W0254	HS-GC-MS	Cf. pb 3130-1
CKW : 1,1-Dichlooretheen HS	W0254	HS-GC-MS	Cf. pb 3130-1
DiClEtheen som AS3000	W0254	HS-GC-MS	Cf. pb 3130-1
1,1-dichloorpropaan	W0254	HS-GC-MS	Cf. pb 3130-1
1,2-Dichloorpropaan	W0254	HS-GC-MS	Cf. pb 3130-1
1,3-dichloorpropaan	W0254	HS-GC-MS	Cf. pb 3130-1
DiChlprop. som AS300	W0254	HS-GC-MS	Cf. pb 3130-2 en gw. NEN EN ISO 15680
Minerale Olie (GC)	W0215	LVI-GC-FID	Cf. pb 3110-5

Nadere informatie over de toegepaste onderzoeksmethoden alsmede een classificatie van de meetonzekerheid staan vermeld in ons overzicht "Specificaties analysemethoden", versie 2011.

Eurofins Analytico B.V.

Gildeweg 44-46
3771 NB Barneveld
P.O. Box 459
3770 AL Barneveld NL

Tel. +31 (0)34 242 63 00
Fax +31 (0)34 242 63 99
E-mail info-env@eurofins.nl
Site www.eurofins.nl

BNP Paribas S.A. 227 9245 25
VAT/BTW No. NL 8043.14.883.B01
KvK No. 09088623
IBAN: NL71BNPA0227924525
BIC: BNPANL2A

Eurofins Analytico B.V. is erkend door het Vlaamse Gewest (OVAM en Dep. LNE), het Brusselse Gewest (BIM), het Waalse Gewest (DGRNE-OWD) en door de overheden van Frankrijk en Luxemburg (MEV).

BIJLAGE 5

TOETSINGSTABELLEN

In de onderstaande tabel(len) worden de geanalyseerde concentraties aangegeven. De achtergrond-, toetsings- en interventiewaarden van de grond hebben betrekking op een bodem met bepaalde organische stof- en lutumpercentages zoals deze in de tabellen zijn gepresenteerd.

verbinding	M1 (mg/kg.ds)		Grondmonster AW	½(AW+I)	I
Organische stof (% d.s.)	0,9				
Lutum (% d.s.)	4,7				
Droge stof					
Droge stof (% d.s.)	88,8				
Metalen					
Barium	58				
Cadmium	<0,17	-	0,36	4,11	7,86
Kobalt	<4,3	-	5,53	37,8	70,0
Koper	5,9	-	21,1	60,8	100
Kwik	<0,05	-	0,11	-	-
Lood	<13	-	33,4	193	354
Molybdeen	<1,5	-	<d	95,0	190
Nikkel	6,8	-	14,7	28,4	42,0
Zink	30	-	67,1	206	345
PAK					
Naftaleen	<0,05	-			
Anthraceen	<0,05	-			
Fenanthreen	<0,05	-			
Fluorantheen	<0,05	-			
Benzo(a)anthraceen	<0,05	-			
Chryseen	<0,05	-			
Benzo(a)pyreen	<0,05	-			
Benzo(g,h,i)peryleen	<0,05	-			
Benzo(k)fluorantheen	<0,05	-			
Indeno-(1,2,3-c,d)pyreen	<0,05	-			
PAK (10) (0.7 factor)	0,35	-	1,50	20,8	40,0
Polychloorbifenylen (PCB)					
PCB 52	<0,001	-			
PCB 28	<0,001	-			
PCB 101	<0,001	-			
PCB 118	<0,001	-			
PCB 138	<0,001	-			
PCB 153	<0,001	-			
PCB 180	<0,001	-			
PCB (7) (som, 0.7 factor)	0,0049	-*	0,0040	0,10	0,20
Minerale olie					
Minerale olie C10-C12	<3	-			
Minerale olie C12-C16	<5	-			
Minerale olie C16-C21	<6	-			
Minerale olie C21-C30	<12	-			
Minerale olie C30-C35	<6	-			
Minerale olie C35-C40	<6	-			
Minerale olie totaal	<38	-	38,0	519	1000

M1; 1-1,2-1,3-1,4-1,5-1 (0-50 cm-mv)

Betekenis van de tekens en afkortingen:
Blanco: geen toetsingswaarde vastgesteld, i: indicatieve norm, !: overschrijding echter niet alle normen bekend,
-*: separate gehalten zijn onder achtergrondwaarde of detectiegrens,
-: onder achtergrondwaarde of detectiegrens, +: tussen achtergrondwaarde en ½(AW+I),
++: tussen ½(AW+I) en interventiewaarde, +++: boven interventiewaarde, n.b.: niet bepaald.

Verbinding	M2 (mg/kg.ds)		Grondmonster AW	½(AW+I)	I
Organische stof (% d.s.)	1				
Lutum (% d.s.)	6,1				
Droge stof					
Droge stof (% d.s.)	90				
Metalen					
Barium	33				
Cadmium	0,2	-	0,37	4,20	8,03
Kobalt	<4,3	-	6,18	42,2	78,3
Koper	6,5	-	22,1	63,4	105
Kwik	<0,05	-	0,11	-	-
Lood	<13	-	34,2	198	362
Molybdeen	<1,5	-	<d	95,0	190
Nikkel	6,4	-	16,1	31,1	46,0
Zink	34	-	71,3	219	367
PAK					
Naftaleen	<0,05	-			
Anthraceen	<0,05	-			
Fenanthreen	<0,05	-			
Fluorantheen	<0,05	-			
Benzo(a)anthraceen	<0,05	-			
Chryseen	<0,05	-			
Benzo(a)pyreen	<0,05	-			
Benzo(g,h,i)peryleen	<0,05	-			
Benzo(k)fluorantheen	<0,05	-			
Indeno-(1,2,3-c,d)pyreen	<0,05	-			
PAK (10) (0.7 factor)	0,35	-	1,50	20,8	40,0
Polychloorbifenylen (PCB)					
PCB 52	<0,001	-			
PCB 28	<0,001	-			
PCB 101	<0,001	-			
PCB 118	<0,001	-			
PCB 138	<0,001	-			
PCB 153	<0,001	-			
PCB 180	<0,001	-			
PCB (7) (som, 0.7 factor)	0,0049	-*	0,0040	0,10	0,20
Minerale olie					
Minerale olie C10-C12	<3	-			
Minerale olie C12-C16	<5	-			
Minerale olie C16-C21	<6	-			
Minerale olie C21-C30	<12	-			
Minerale olie C30-C35	<6	-			
Minerale olie C35-C40	<6	-			
Minerale olie totaal	<38	-	38,0	519	1000

M2: 10-1,11-1,6-1,7-1,8-1,9-1 (0-50 cm-mv)

Betekenis van de tekens en afkortingen:
Blanco: geen toetsingswaarde vastgesteld, i: indicatieve norm, !: overschrijding echter niet alle normen bekend,
-*: separate gehalten zijn onder achtergrondwaarde of detectiegrens,
-: onder achtergrondwaarde of detectiegrens, +: tussen achtergrondwaarde en ½(AW+I),
++: tussen ½(AW+I) en interventiewaarde, +++: boven interventiewaarde, n.b.: niet bepaald.

Verbinding	M3 (mg/kg.ds)		Grondmonster AW	½(AW+I)	I
Organische stof (% d.s.)	1,5				
Lutum (% d.s.)	31,6				
Droge stof					
Droge stof (% d.s.)	74,7				
Metalen					
Barium	160				
Cadmium	0,21	-	0,51	5,74	11,0
Kobalt	18	-	18,1	124	229
Koper	16	-	39,1	112	186
Kwik	0,096	-	0,15	-	-
Lood	19	-	49,2	285	521
Molybdeen	<1,5	-	<d	95,0	190
Nikkel	40	-	41,6	80,2	119
Zink	140	-	148	454	760
PAK					
Naftaleen	<0,05	-			
Anthraceen	<0,05	-			
Fenanthreen	<0,05	-			
Fluorantheen	<0,05	-			
Benzo(a)anthraceen	<0,05	-			
Chryseen	<0,05	-			
Benzo(a)pyreen	<0,05	-			
Benzo(g,h,i)peryleen	<0,05	-			
Benzo(k)fluorantheen	<0,05	-			
Indeno-(1,2,3-c,d)pyreen	<0,05	-			
PAK (10) (0.7 factor)	0,35	-	1,50	20,8	40,0
Polychloorbifenylen (PCB)					
PCB 52	<0,001	-			
PCB 28	<0,001	-			
PCB 101	<0,001	-			
PCB 118	<0,001	-			
PCB 138	<0,001	-			
PCB 153	<0,001	-			
PCB 180	<0,001	-			
PCB (7) (som, 0.7 factor)	0,0049	-*	0,0040	0,10	0,20
Minerale olie					
Minerale olie C10-C12	8				
Minerale olie C12-C16	<5	-			
Minerale olie C16-C21	6,1				
Minerale olie C21-C30	<12	-			
Minerale olie C30-C35	<6	-			
Minerale olie C35-C40	<6	-			
Minerale olie totaal	<38	-	38,0	519	1000

M3: 1-4,3-2,3-3,3-4,6-2,6-3,6-4 (60-200 cm-mv)

Betekenis van de tekens en afkortingen:
Blanco: geen toetsingswaarde vastgesteld, i: indicatieve norm, !: overschrijding echter niet alle normen bekend,
-*: separate gehalten zijn onder achtergrondwaarde of detectiegrens,
-: onder achtergrondwaarde of detectiegrens, +: tussen achtergrondwaarde en ½(AW+I),
++: tussen ½(AW+I) en interventiewaarde, +++: boven interventiewaarde, n.b.: niet bepaald.

Verbinding	Grondwatermonster 3 (µg/liter)		S	½(S+I)	I
Metalen					
Barium	**170**	**+**	50,0	338	625
Cadmium	<0,8	-	0,40	3,20	6,00
Kobalt	<5	-	20,0	60,0	100,0
Koper	<15	-	15,0	45,0	75,0
Kwik	<0,05	-	0,050	0,18	0,30
Lood	<15	-	15,0	45,0	75,0
Molybdeen	<3,6	-	5,00	153	300
Nikkel	<15	-	15,0	45,0	75,0
Zink	<60	-	65,0	433	800
Vluchtige aromaten					
Benzeen	<0,2	-	0,20	15,1	30,0
Tolueen	<0,3	-	7,00	504	1000
Ethylbenzeen	<0,3	-	4,00	77,0	150
o-xyleen	<0,1	-			
p- en m-xyleen	<0,2	-			
Xylenen (som, 0.7 factor)	0,21	-*	0,20	35,1	70,0
BTEX (som)	<1,1	-			
Styreen (Vinylbenzeen)	<0,3	-	6,00	153	300
PAK					
Naftaleen	<0,05	-	0,0100	35,0	70,0
Gehalogeneerde koolwaterstoffen					
1,1-Dichloorethaan	<0,6	-	7,00	454	900
1,2-Dichloorethaan	<0,6	-	7,00	204	400
1,1-Dichlooretheen	<0,1	-	0,0100	5,01	10,00
cis-1,2-Dichlooretheen	<0,1	-			
trans-1,2-Dichlooretheen	<0,1	-			
Dichloormethaan	<0,2	-	0,0100	500	1000
1.2-Dichloorethenen (som, 0.7 factor)	0,14	-*	0,0100	10,0	20,0
1,1-Dichloorpropaan	<0,25	-			
1,2-Dichloorpropaan	<0,25	-			
1,3-Dichloorpropaan	<0,25	-			
Dichloorpropanen (0,7 som, 1,1+1,2+1,3)	0,52	-	0,80	40,4	80,0
Tetrachlooretheen (Per)	<0,1	-	0,0100	20,0	40,0
CKW (som)	<3,2	-			
Tetrachloormethaan (Tetra)	<0,1	-	0,0100	5,01	10,00
1,1,1-Trichloorethaan	<0,1	-	0,0100	150	300
1,1,2-Trichloorethaan	<0,1	-	0,0100	65,0	130
Trichlooretheen (Tri)	<0,6	-	24,0	262	500
Trichloormethaan (Chloroform)	<0,6	-	6,00	203	400
Vinylchloride	<0,1	-	0,0100	2,51	5,00
Tribroommethaan (bromoform)	<2	-	-	315	630
Minerale olie					
Minerale olie C10-C12	<8	-			
Minerale olie C12-C16	<15	-			
Minerale olie C16-C21	<16	-			
Minerale olie C21-C30	<31	-			
Minerale olie C30-C35	<15	-			
Minerale olie C35-C40	<15	-			
Minerale olie totaal	<100	-	50,0	325	600

3; (325-425 cm-mv)

Betekenis van de tekens en afkortingen:
Blanco: geen toetsingswaarde vastgesteld, i: indicatieve norm, !: overschrijding echter niet alle normen bekend,
-*: separate gehalten zijn onder streefwaarde of detectiegrens,
-: onder streefwaarde of detectiegrens, +: tussen streefwaarde en ½(S+I),
++: tussen ½(S+I) en interventiewaarde, +++: boven interventiewaarde, n.b.: niet bepaald.

BIJLAGE 6

Toegepaste normen (behalve voor laboratoriumonderzoek)

NEN 5104	Geotechniek	Classificatie van onverharde grondmonsters
NEN 5707	Asbest	Bodem- Inspectie, monsterneming en analyse van asbest in bodem
NVN 5709	Bodem	Monstervoorbehandeling voor de bepaling van organische en anorganische parameters in grond
NEN 5725	Bodem	Richtlijn voor het uitvoeren van vooronderzoek bij verkennend, orienterend en nader onderzoek
NEN 5740	Bodem	Onderzoeksstrategie bij verkennend bodemonderzoek
NPR 5741	Bodem	Boorsystemen en monsternemingstoestellen voor grond, sediment en grondwater, die worden toegepast bij bodemverontreinigingsonderzoek
NPR 6616	Water en slib	Routinebepaling van de pH
NEN 5742	Bodem	Monsterneming van grond en sediment t.b.v. de bepaling van metalen, anorganische verbindingen, matig vluchtige organische verbindingen en fysisch/chemische bodemkenmerken.
NEN 5743	Bodem	Monsterneming van grond en sediment t.b.v. de bepaling van vluchtige verbindingen.
NEN 5744	Bodem	Monsterneming van grondwater t.b.v. de bepaling van metalen, anorganische verbindingen, matig vluchtige organische verbindingen en fysisch/chemische eigenschappen.
NEN 5745	Bodem	Monsterneming van grondwater t.b.v. de bepaling van vluchtige verbindingen.
NEN 5120	Geotechniek	Bepaling van stijghoogten van grondwater door middel van peilbuizen .
NEN 5751	Bodem	Voorbereiding van het monster voor fysisch-chemische analyses
NEN 5733	Bodem	Bepaling van de korrelgrootte m.b.v. zeef en pipet
NEN 5766	Bodem	Plaatsing van peilbuizen ten behoeve van milieukundig bodemonderzoek
NEN 5861	Milieu	Procedures voor monsteroverdracht
NEN-EN-ISO 5667-3	Water	Bemonstering - Deel 3: Richtlijnen voor de conservering en behandeling van watermonsters
NEN 5897	Asbest	Monsterneming en analyse van asbest in onbewerkt bouw- en sloopafval en recyclinggranulaat
NEN-ISO 7888	Water	Bepaling van het elektrisch geleidingsvermogen
SIKB protocol 2001	Milieu	Plaatsen van handboringen en peilbuizen, maken van boorbeschrijvingen, nemen van grondmonsters en waterpassen
SIKB protocol 2002	Water	Het nemen van grondwatermonsters
SIKB protocol 2018	Asbest	Locatie-inspectie en monsterneming van asbest in bodem

BIJLAGE 7

PROJECTFOTO'S

Afbeelding 1: Overzicht onderzoekslocatie