Rijksvastgoedbedrijf
Ministerie van Binnenlandse Zaken en Koninkrijksrelaties

> Retouradres Postbus 16169 2500 BD Den Haag

ENGIE Energie Nederland N.V.
t.a.v. de heer A. Schoonwater
Postbus 10087
8000 GB ZWOLLE

Rijksvastgoedbedrijf
Vastgoedbeheer

Sint Jacobsstraat 200
3511 BT Utrecht
Postbus 16169
2500 BD Den Haag

Contactpersoon
drs. S.J. Stoffers

M 06 - 53362087
sjoerd.stoffers@rijksoverheid.nl

Zaaknummer
439114

Aantal bijlagen
geen

Datum 18 januari 2018
Betreft Verklaring van geen bezwaar windpark Nijmegen

Geachte heer Schoonwater,

Het radarverstoringsonderzoek voor het windpark Nijmegen dat u door TNO hebt laten uitvoeren (d.d. 19 december 2017, ref. nr. DHW-TS-2017-0100311017), is beoordeeld door het Commando Luchtstrijdkrachten van het ministerie van Defensie zoals bedoeld in art. 2.5 vierde lid van de Regeling algemene regels ruimtelijke ordening.

Het ministerie van Defensie kan zich vinden in de onderzoeksresultaten van TNO en ziet daarnaast ook geen andere bezwaren om zich tegen de komst van dit windpark te keren.

Dit betekent dat het ministerie van Defensie geen bezwaren heeft tegen het realiseren van het windpark Nijmegen.

Hoogachtend,

De minister van Defensie
voor deze,

ing. C.R. Hakstege
Hoofd Sectie Omgevingsmanagement
Afdeling Klant- en Vastgoedmanagement

Retouradres: Postbus 96864, 2509 JG Den Haag

Engie Energie Nederland N.V.
T.a.v. de heer A. Schoonwater
Grote Vaart 291
8041 BL ZWOLLE

Technical Sciences
Oude Waalsdorperweg 63
2597 AK Den Haag
Postbus 96864
2509 JG Den Haag

www.tno.nl

T +31 88 866 10 00

Datum
13 december 2017

Onze referentie
DHW-TS-2017-0100310720

E-mail
onno.vangent@tno.nl

Doorkiesnummer
+31 88 866 40 25

Projectnummer
060.26471/01.23.01

Op opdrachten aan TNO zijn de Algemene Voorwaarden voor opdrachten aan TNO, zoals gedeponeerd bij de Griffie van de Rechtbank Den Haag en de Kamer van Koophandel Den Haag van toepassing. Deze algemene voorwaarden kunt u tevens vinden op www.tno.nl.
Op verzoek zenden wij u deze toe.

Handelsregisternummer 27376655.

Onderwerp
Radarverstoringsonderzoek windpark Nijmegen

Geachte heer Schoonwater,

Bijgaand ontvangt u onze rapportage aangaande het radarverstoringsonderzoek voor een windpark Nijmegen in de gemeente Nijmegen, Gelderland.

Het bouwplan
Het bouwplan betreft alle wijzigingen ten opzichte van de huidige situatie die betrekking hebben op het te bouwen windturbinepark. In dit rapport zullen deze wijzigingen worden aangeduid als ‘het bouwplan’. Voor de huidige aanvraag betreft dit de plaatsing van twee nieuwe windturbines. De coördinaten van de te plaatsen windturbines zijn verderop gegeven. Aangezien er in dit stadium van het project nog geen keuze is gemaakt voor een specifiek windturbinetype, is voor de afmetingen van de windturbines uitgegaan van een windturbine uit de 4 MW klasse. Dit is een windturbine met worst-case afmetingen, samengesteld uit het op dit moment bij TNO beschikbare windturbinebestand met een opgewekt vermogen tussen de 3.5 en 4.4 MW, met een ashoogte van 117.5 m en een rotordiameter van 135 m. De toepassing van een windturbine met worst case afmetingen houdt in dat de berekende effecten op de radars altijd minder zullen zijn, als bij de keuze van de specifieke windturbine het opgewekt vermogen, maximale ashoogte en rotordiameter niet wordt overschreden.

TNO heeft de verstoring op de primaire radar als gevolg van radarreflectie en schaduweffect berekend met behulp van het radarhinder simulatiemodel PERSEUS, volgens de toetsingsmethode, die op 1 oktober 2012 is ingevoerd. Het bouwplan bevindt zich binnen de 75 km cirkels van één van de het Military Approach Surveillance System (MASS) verkeersleidingsradars, en binnen de 75 km cirkel rond zowel de huidige Medium Power Radar (MPR) gevechtsleidingsradar te Nieuw Milligen als de nieuwe locatie van de gevechtsleidingsradar te Herwijnen die op termijn de locatie bij Nieuw Milligen gaat vervangen.

De analyse is uitgevoerd voor de volgende radarsystemen:
(1) Het primaire verkeersleidingsradarnetwerk, bestaande uit een vijftal MASS verkeersleidingsradarsystemen verspreid over Nederland, sinds 1 januari 2017 aangevuld met de Terminal Approach radar TAR West bij Schiphol.
(2) De MPR gevechtsleidingsradar nabij Nieuw Milligen.
(3) De gevechtsleidingsradar op de nieuwe locatie te Herwijnen. Op deze nieuwe locatie zal over enige tijd de SMART-L EWC GB worden geplaatst ter vervanging van de MPR te Nieuw Milligen. De berekeningen zijn echter nog uitgevoerd met de huidige MPR radar, maar dan als ware deze op Herwijnen staat

Resultaten primaire verkeersleidingsradarnetwerk
Op de locatie van de windturbines eist het Ministerie van Defensie voor het verkeersleidingsradarnetwerk een minimale detectiekans van 90% voor een doel met een radaroppervlak van 2 m^2. Twee mogelijke optredende effecten zijn onderzocht:

1. Reductie van de detectiekans ter hoogte van het bouwplan:
   Na realisatie van het bouwplan is er op de toetsingshoogte van 1000 voet geen vermindering van de detectiekans geconstateerd ter hoogte of in de directe nabijheid van het bouwplan. Het bouwplan voldoet dus aan de thans gehanteerde 2017 norm.
2. Reductie van het maximum bereik ten gevolge van de schaduwwerking van het bouwplan:
   De MASS radars te Twenthe, Soesterberg en Volkel ondersteunen elkaar volledig in de schaduwgebieden achter het bouwplan. Na realisatie van het bouwplan is er op de toetsingshoogte van 1000 voet dan ook geen afname van het maximum bereik waarneembaar. Het bouwplan blijft daarmee binnen de thans gehanteerde 2017 norm.

Resultaten MPR gevechtsleidingsradar Nieuw Milligen.
Op de locatie van de windturbines eist het Ministerie van Defensie voor de gevechtsleidingsradar te Nieuw Milligen een detectiekans van minstens 90%. Omdat de specificaties van de MPR gerubriceerd zijn, wordt de in de berekening gebruikte waarde van het radaroppervlak van het doel hier niet vermeld.
De resultaten van de radarhinderberekening voor de gevechtsleidingsradar te Herwijnen zijn eveneens gerubriceerd en kunnen om die reden alleen rechtstreeks naar het ministerie van Defensie worden verstuurd. Dit gebeurt echter pas na toestemming van u. Wel mag in deze brief worden vermeld dat er twee mogelijke optredende effecten zijn onderzocht:

1. Reductie van de detectiekans ter hoogte van het bouwplan:
   De detectiekans is realisatie van het bouwplan op de toetsingshoogte van 1000 voet binnen de thans gehanteerde 2017 norm gebleven.
2. Reductie van de detectiekans ten gevolge van de schaduwwerking van het bouwplan:
   Het maximum bereik van de radar op deze hoogte in de sector waarin schaduwwerking optreedt, blijft is na realisatie van het bouwplan binnen de thans gehanteerde 2017 norm.

Resultaten gevechtsleidingsradar op de nieuwe locatie te Herwijnen
Op deze nieuwe locatie zal over enige tijd de SMART-L EWC GB worden geplaatst ter vervanging van de MPR te Nieuw Milligen. Omdat TNO nog niet beschikt over een radarmodel van deze nieuwe radar, zijn de berekeningen nog uitgevoerd met de MPR radarinformatie. Ook de 2017 norm is op deze MPR radarinformatie gebaseerd. Verder is aangenomen dat het Ministerie van Defensie op de locatie van het windturbinepark ook voor de gevechtsleidingsradar te Herwijnen een detectiekans van minstens 90% eist.
Omdat de specificaties van de MPR gerubriceerd zijn, wordt de in de berekening gebruikte waarde van het radaroppervlak van het doel hier niet vermeld.
De resultaten van de radarhinderberekening voor de gevechtsleidingsradar te Herwijnen zijn eveneens gerubriceerd en kunnen om die reden alleen rechtstreeks naar het ministerie van Defensie worden verstuurd. Dit gebeurt echter pas na toestemming van u. Wel mag in deze brief worden vermeld dat er twee mogelijke optredende effecten zijn onderzocht:

1. Reductie van de detectiekans ter hoogte van het bouwplan:
   De detectiekans is realisatie van het bouwplan op de toetsingshoogte van 1000 voet binnen de thans gehanteerde 2017 norm gebleven.
2. Reductie van de detectiekans ten gevolge van de schaduwwerking van het bouwplan:
   Het maximum bereik van de radar op deze hoogte in de sector waarin schaduwwerking optreedt, blijft is na realisatie van het bouwplan binnen de thans gehanteerde 2017 norm.

Details vindt u in bijgaande documentatie. Een vergelijkbare rapportage, echter met de resultaten van de gevechtsleidingsradars wordt na toestemming uwerzijds eveneens verstuurd aan het Commando Luchtstrijdkrachten in Breda van Defensie en het Rijksvastgoedbedrijf Directie Vastgoedbeheer, Afdeling Expertise & Realisatie Defensie, Sectie Beheer & Omgevingsmanagement, Cluster Ruimte in Den Haag.

Voor de achtergronden van de toegepaste rekenmethode wordt kortheidshalve verwezen naar de toelichting die is te downloaden van de TNO website: http://www.tno.nl/perseus.

Hoogachtend,
Namens de Raad van Bestuur TNO

Ing. O.J. van Gent
Senior Research Medewerker

1 Locatie- en radargegevens

De locaties van de te toetsen windturbines van het bouwplan zijn weergegeven in Tabel 1. De WGS 84 coördinaten en fundatiehoogtes van de te plaatsen windturbines zijn afkomstig van de opdrachtgever. Hierbij is uitgegaan dat de fundatie maximaal 2 m boven het maaiveld uit komen te staan.

Tabel 1 Locatiegegevens van het bouwplan zoals opgegeven door de opdrachtgever.

Nr.	ID	WGS 84 coördinaten		Fundatiehoogte
		Latitude [º]	Longitude [º]	t.o.v. NAP [m]
1	WT1	51.86018	5.82943	16.0
2	WT2	51.85794	5.83230	16.0

Het Ministerie van Defensie hanteert een zogenaamd toetsingsvolume dat reikt tot aan 75 km rondom de verkeersleidingsradars en de gevechtsleidingsradars.
Het profiel van het toetsingsvolume is weergegeven in Figuur 1. Er dient getoetst te worden indien de tip van de wiek hoger is dan de rode lijn. Bouwplannen die verder verwijderd zijn dan 75 km kunnen zondermeer geplaatst worden.

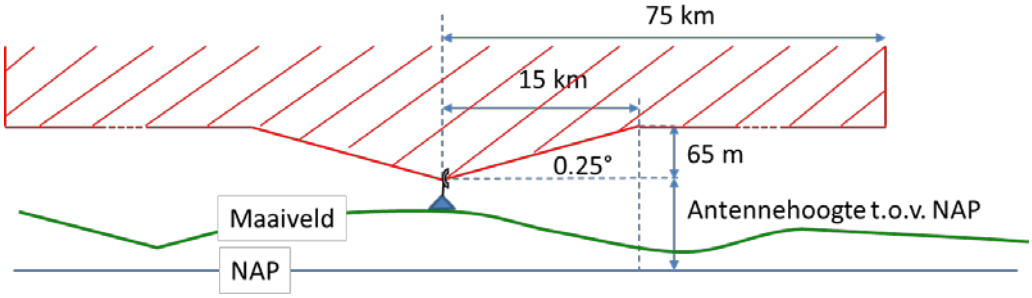

Figuur 1. Het toetsingsprofiel (niet op schaal) zoals gehanteerd door het Ministerie van Defensie rondom elk van de militaire radarsystemen.

De gevechtsleidingsradars zullen binnenkort worden vervangen, waarbij de radarlocatie Nieuw Milligen wordt verplaatst naar Herwijnen. Deze nieuwe locatie is per 1 juli 2016 in de Rarro opgenomen en is dan ook meegenomen in deze toetsing. Begin 2017 is de nieuwe Terminal Approach Radar, TAR West bij Schiphol operationeel geworden. Per 1 januari 2017 is deze radar opgenomen in het MASS verkeersleidingsradarnetwerk. Omdat het geen militaire radar is, geldt er rond deze radar geen toetsingsprofiel zoals weergegeven in Figuur 1.
De toetsingsplicht voor windturbines rond deze radar zijn vastgelegd in het Luchtvaart Inpassingsbesluit (LIB) van Schiphol. De locatiegegevens van de verkeersleidingsradarsystemen en de gevechtsleidingsradars worden weergegeven in Tabel 2. In deze tabel zijn zowel de antennehoogtes aangegeven die aangehouden worden voor de bepaling van het toetsingsprofiel als ook de feitelijke antennehoogtes van de primaire radarantenne, toegepast in de detectiekansberekeningen.

Tabel 2 Locatiegegevens van de vijf MASS radars, de TAR west en de gevechtsleidings-radars te Nieuw Milligen en Wier, de aangehouden antennehoogte voor het toetsingsprofiel en de toepaste feitelijke hoogte van de primaire radarantenne. De gevechtsleidingsradars zullen binnenkort worden vervangen, waarbij de radarpositie Nieuw Milligen wordt verplaatst naar Herwijnen.

Radar	Coördinaten Rijksdriehoekstelsel		Antennehoogte toetsingsprofiel t.o.v. NAP	Feitelijke antennehoogte t.o.v. NAP
	X [m]	Y [m]	[m]	[m]
Leeuwarden	179139	582794	30	27.3
Twenthe	258306	477021	71	68.8
Soesterberg	147393	460816	63	60.2
Volkel	176525	407965	49	46.9
Woensdrecht	083081	385868	48	45.2
TAR West Schiphol	109603	482283	n.v.t.	34.0
Nieuw Milligen (MPR)	179258	471774	53	Gerubriceerd*
Wier (MPR)	170509	585730	24	Gerubriceerd*
Herwijnen (MPR)	137106	427741	25	Gerubriceerd*

* *deze gegevens zijn bekend bij defensie*

Variaties in de hoogte van het terrein worden bepaald uit het Actueel Hoogtebestand Nederland (AHN-1) met een ruimtelijke resolutie van 10 m. In dit bestand bevindt zich bebouwing van de stedelijke gebieden mits de aaneengesloten bebouwing een oppervlakte beslaat die groter is dan 1 km^2. Buiten deze gebieden is de hoogte gelijk aan het maaiveld. Het hoogtebestand is opgenomen in de periode tussen 1998 en 2003, dus veranderingen in bebouwing van na die datum zijn in het model niet meegenomen. Een uitzondering hierop vormt het gebied rondom Schiphol, inclusief de Zuidas van Amsterdam. In dit gebied is het hoogtebestand aangevuld met het de AHN-2 data en bevat de bebouwing tot 2010. Buiten Nederland gebruikt TNO terreinhoogtegegevens afkomstig van de NASA Shuttle Radar Topography Mission (SRTM) met een resolutie van 3 boogseconde (ongeveer 90 m langs een meridiaan). Het kan voorkomen dat een deel van het bouwplan wordt afgeschermd door het tussenliggende terrein of door bebouwing in een stedelijk gebied en dus niet wordt belicht door de radar. In dat geval wordt dit deel van het bouwplan niet meegenomen in de berekening.

De 15 en 75 km cirkels rond de MASS radarsystemen en de stedelijke gebieden volgens het AHN-1 bestand zijn weergeven in Figuur 2. De 15 en 75 km cirkels rond de MPR gevechtsleidingsradars en de stedelijke gebieden volgens het AHN-1 bestand zijn weergeven in Figuur 3.

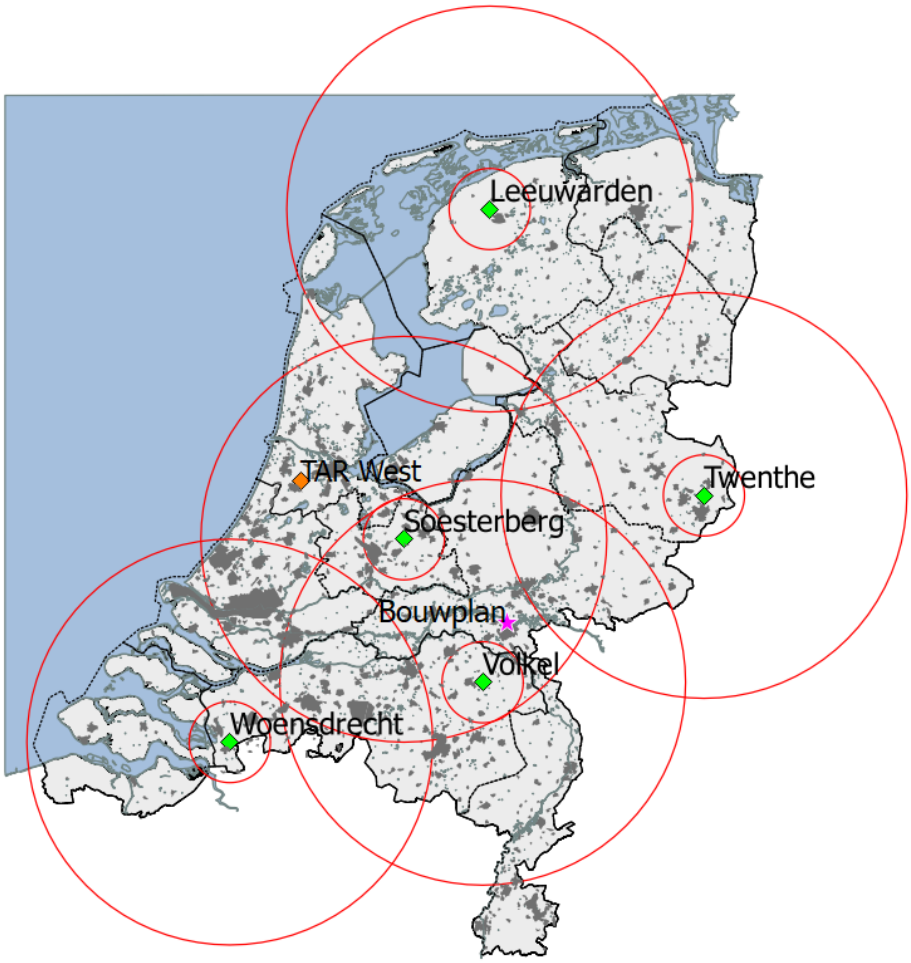

Figuur 2. Locaties van de vijf MASS verkeersleidingsradarsystemen (groene ruit) met daaromheen de 15 en 75 km cirkels. De TAR West radar bij Schiphol is aangegeven met een oranje ruit. De donkergrijze vlakken zijn de in de AHN-1 gedefinieerde stedelijke gebieden. De ligging van het te toetsen bouwplan is aangegeven met een roze ster.

Figuur 3. Locaties van de twee MPR gevechtsleidingsradars (rode ruit) en de nieuwe locatie Herwijnen (oranje ruit) met daaromheen de 15 en 75 km cirkels. De donkergrijze vlakken zijn de in de AHN-1 gedefinieerde stedelijke gebieden. De ligging van het te toetsen bouwplan is aangegeven met een roze ster.

Het bouwplan ligt binnen de 75 km cirkel rond de MASS radar van Soesterberg en Volkel en binnen de 75 km cirkel rond de MPR gevechtsleidingsradar Nieuw Milligen en de locatie van de nieuwe gevechtsradar te Herwijnen. Deze radar gaat op termijn de huidige MPR nabij Nieuw Milligen vervangen. Daarnaast zijn de tiphoogtes van alle te toetsen windturbines groter dan de in Figuur 1 aangegeven hoogte. Het onderhavige bouwplan dient derhalve getoetst te worden voor zowel het verkeersleidingsradarnetwerk als de gevechtsleidingsradars te Nieuw Milligen en Herwijnen.

2 Rekenmethode primaire verkeersleidingsradarnetwerk

Het radarsimulatiemodel PERSEUS berekent voor elk radarsysteem de detectiekans van een doel met een radardoorsnede van 2 m^2, fluctuatiestatistiek Swerling case 1, en loos alarmkans 1×10^{-6}. Afhankelijk van de locatie van het bouwplan moet de detectiekans geëvalueerd worden op een normhoogte van 300, 500 of 1000 voet ten opzichte van het maaiveld. Indien op 1000 voet geëvalueerd wordt, zal middeling van detectiekansen binnen een cirkel met een straal van 500 m toegepast worden. De 300 en 500 voet normhoogtes liggen over het algemeen rond de verschillende militaire vliegvelden in Nederland. Op een hoogte van 1000 voet dient er, met enige uitzonderingen, landelijke dekking te zijn.
In Figuur 4 worden de normhoogtegebieden getoond.

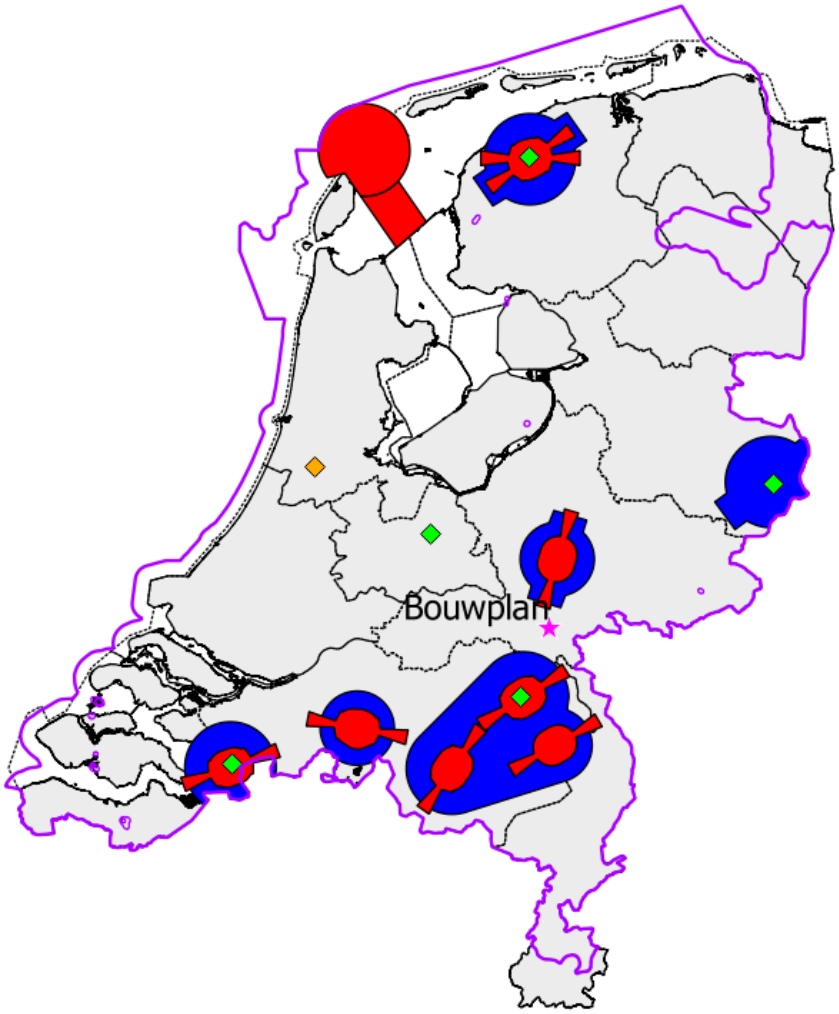

Figuur 4. De ligging van het te toetsen bouwplan aangegeven met een ster en de ligging van de thans gehanteerde 2017 normhoogtes op 300 voet (rood) en 500 voet (blauw). Op 1000 voet (paars) dient het verkeersleidingsradarnetwerk, op enkele uitzonderingen na, een landelijke dekking te hebben. Tevens zijn op deze kaart met een groene markering de locaties aangeven van het primaire verkeersleidingsradarnetwerk bestaande uit een vijftal radarsystemen en in oranje de TAR West radar te Schiphol.

Het bouwplan valt binnen de normhoogte van 1000 voet.

De detectiekans van de vijf radarsystemen te Leeuwarden, Twenthe, Soesterberg, Volkel en Woensdrecht, aangevuld met de TAR West van Schiphol is conform de met Defensie overeengekomen rekenmethode gesimuleerd in één radarnetwerk, waarbij de radars elkaar eventueel ondersteuning kunnen bieden bij de detectie van radardoelen. Daarbij wordt rekening gehouden met de upgrade van de MASS primaire radar en het Wind Farm Filter (WFF) in de TAR West radar, zoals TNO die op dit moment in PERSEUS gemodelleerd heeft.

Als referentie zijn ook de radardetectiekansdiagrammen berekend voor de zogenaamde baseline situatie, dat wil zeggen, rekening houdend met alle bestaande windturbines en dus voor realisatie van het bouwplan. Het baseline-bestand van windturbines geeft de situatie aan binnen Nederland, vastgelegd in het begin van januari 2017, door Windstats.nl. De voor de simulatie noodzakelijke afmetingen van de windturbines zijn afgeleid van de in dit bestand opgenomen gegevens, zijnde: fabrikant, opgewekt vermogen, ashoogte en rotordiameter. Het bouwplan wordt daar vervolgens aan toegevoegd en voor beide situaties (baseline en baseline met bouwplan) worden detectiediagrammen berekend. Door een vergelijking van beide diagrammen kan het detectieverlies worden vastgesteld in de directe nabijheid van het bouwplan veroorzaakt door reflecties van het bouwplan en het eventuele verlies aan radarbereik ten gevolge van de schaduwwerking van het bouwplan.

3 Berekeningen radardetectiekans diagrammen

Gegevens windturbine
Voor de bepaling van de effecten op de radars is de *worst-case* windturbine uit de 4 MW klasse genomen. TNO heeft deze windturbine met worst-case afmetingen gedefinieerd uit de reeks turbines die TNO thans in haar bestand heeft op basis van het opgewekt vermogen tussen de 3.5 en 4.4 MW en de door de opdrachtgever opgegeven ashoogte van 117.5 m en rotordiameter van 135 m. Bij toepassing van een specifieke windturbine met realistische afmetingen uit een zelfde of lagere vermogensklasse en waarbij de maximaal getoetste ashoogte en rotordiameter niet wordt overgeschreden, zullen de berekende effecten op de radars geringer zijn.

De lengte van de gondel is gedefinieerd als de afstand van de ‘hub’ tot aan de achterzijde van de gondel in het verlengde van de as. De hoogte en breedte van de gondel zijn gebaseerd op het effectieve oppervlak van de voor- en zijkant van de gondel en kunnen dus iets afwijken van de feitelijke afmetingen. De lengte van de wiek is gedefinieerd als de halve diameter van de rotor. De breedte van de wiek wordt afgeleid van het frontaal oppervlak van de wiek.

In Tabel 3 is de maatvoering weergeven van de te toetsen windturbine, noodzakelijk voor de juiste modellering.

Tabel 3 De afmetingen van de 4 MW worst-case windturbine met een ashoogte van 117.5 m en een rotordiameter van 135 m.

Onderdeel	Afmeting [m]
Ashoogte*	117.5
Tiphoogte*	185.0
Breedte gondel	5.7
Lengte gondel	18.5
Hoogte gondel	8.8
Diameter mast onder	11.2
Diameter mast boven	4.4
Lengte mast	113.1
Lengte wiek*	67.5
Breedte wiek	3.8

* Deze gegevens zijn gebaseerd op afmetingen opgegeven door de opdrachtgever.

Detectiekans van het primaire verkeersleidingsradarnetwerk in de directe nabijheid van het bouwplan

In Figuur 5 wordt de detectiekans van het primaire verkeersleidingsradarnetwerk van de baseline op 1000 voet getoond rond het nog te realiseren bouwplan. Op deze resultaten is detectiekansmiddeling toegepast met een straal van 500 m. Figuur 6 toont de detectiekans voor hetzelfde gebied, na realisatie van het bouwplan. In Figuur 7 is het gebied vergroot weergegeven. De minimale detectiekans die door het Ministerie van Defensie wordt geëist bedraagt 90%. In groen gekleurde gebieden wordt aan deze eis voldaan. Ter hoogte van de locatie van het bouwplan en binnen het 1000 voet normgebied is er geen vermindering van de detectiekans. Het bouwplan voldoet dus aan de thans gehanteerde 2017 norm.

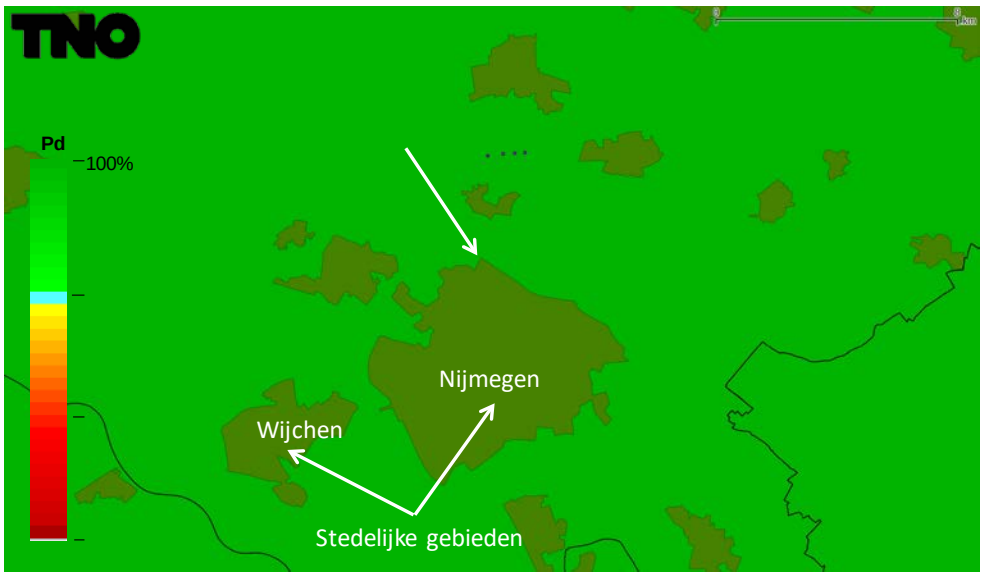

Figuur 5 Detectiekans van het primaire verkeersleidingsradarnetwerk op 1000 voet boven het bouwplan voordat dit is gerealiseerd (baseline).

Figuur 6 Detectiekans van het primaire verkeersleidingsradarnetwerk op 1000 voet boven het bouwplan nadat deze is gerealiseerd. De locatie van de nieuwe windturbines is aangegeven met gele stippen.



Figuur 7 Het gebied rond het bouwplan uit Figuur 6 groter weergegeven.

Detectiekans van het primaire verkeersleidingsradarnetwerk in de schaduw van het bouwplan

In Figuur 8 is de detectiekans op 1000 voet van het primaire verkeersleidings-radarnetwerk uitgerekend voor de gebieden waar schaduw kan ontstaan ten gevolge van het nog te realiseren bouwplan. Op deze resultaten is detectiekansmiddeling toegepast met een straal van 500 m. De stippellijnen afkomstig van de MASS posities van Twenthe, Soesterberg en Volkel, lopend over het bouwplan, geven de zones aan waartussen een verminderde detectiekans zou kunnen ontstaan als gevolg van de schaduwwerking. In Figuur 9 is de detectiekans berekend voor hetzelfde gebied na realisatie van het bouwplan.
De figuur toont aan dat er geen schaduw is omdat de MASS radars te Twenthe, Soesterberg en Volkel elkaar ondersteunen in eventuele schaduwgebieden.
Het bouwplan voldoet dus aan de thans gehanteerde 2017 norm.

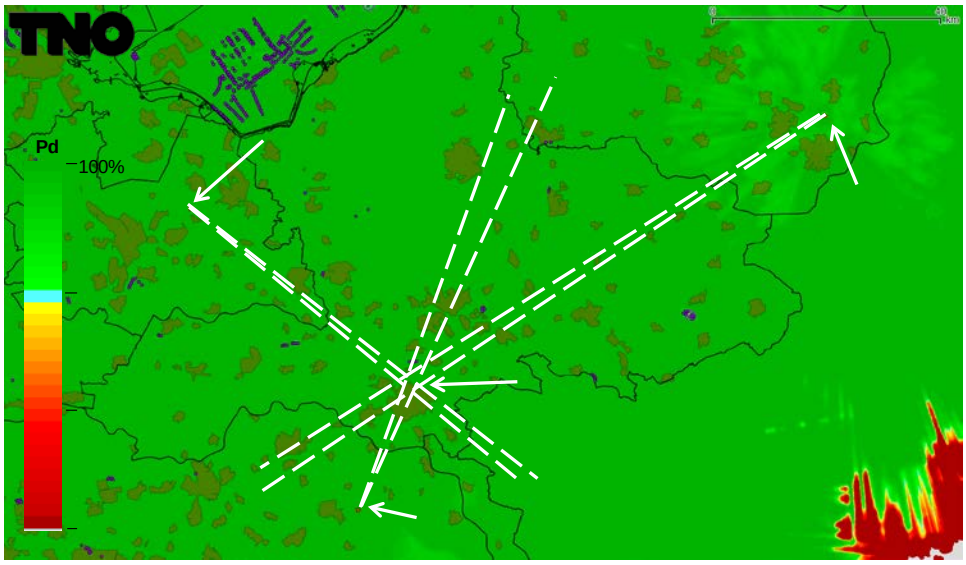

Figuur 8 Detectiekans van het primaire verkeersleidingsradarnetwerk op 1000 voet in het schaduwgebied van het bouwplan voordat deze is gerealiseerd (baseline). Op dit figuur is detectiekansmiddeling toegepast. De stippellijnen geven aan waar de schaduw kan gaan ontstaan.

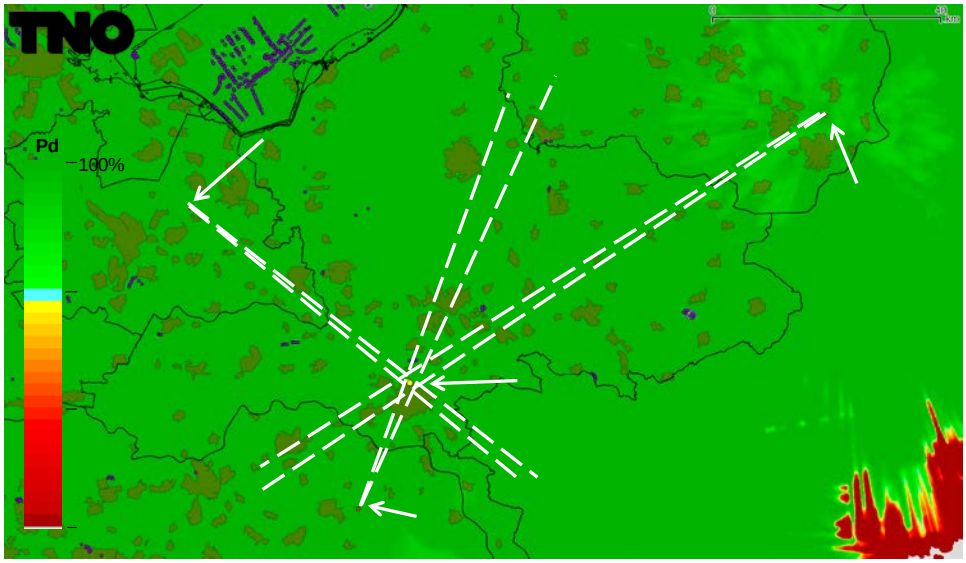

Figuur 9 Detectiekans van het primaire verkeersleidingsradarnetwerk berekend op 1000 voet in het schaduwgebied van het bouwplan nadat deze is gerealiseerd. Op dit figuur is detectiekansmiddeling toegepast. De stippellijnen geven aan waar de schaduw kan ontstaan.

4 Rekenmethode MPR gevechtsleidingsradar Nieuw Milligen en Herwijnen

Een vergelijkbare methodiek als bij de verkeersleidingsradars is toegepast bij de MPR gevechtsleidingsradar te Nieuw Milligen en bij de gevechtsleidingsradar te Herwijnen. Op de locatie te Herwijnen zal over enige tijd de SMART-L EWC GB worden geplaatst ter vervanging van de MPR te Nieuw Milligen. Omdat TNO nog niet beschikt over een radarmodel van deze nieuwe radar, zijn de berekeningen nog uitgevoerd met de MPR radarinformatie. Voor drie militaire radars Herwijnen, Nieuw Milligen en Wier wordt één toetsingshoogte van 1000 voet aangehouden. Daarnaast wordt geen rekening gehouden met een eventuele ondersteunende dekking van elkaar, iedere radar dient dus afzonderlijk een goede dekking te hebben.

Als referentie zijn ook de radardetectiekansdiagrammen berekend voor de zogenaamde baseline situatie, dat wil zeggen, rekening houdend met alle bestaande windturbines en dus voor realisatie van het bouwplan. Het baseline-bestand van windturbines geeft de situatie aan binnen Nederland, vastgelegd in begin januari 2017 door Windstats.nl. De voor de simulatie noodzakelijke afmetingen van de windturbines zijn afgeleid van de in dit bestand opgenomen gegevens, zijnde fabrikant, opgewekt vermogen, ashoogte en rotordiameter.
Het bouwplan wordt daar vervolgens aan toegevoegd en voor beide situaties (baseline en baseline met bouwplan) worden detectiediagrammen berekend. Door een vergelijking van beide diagrammen kan het detectieverlies worden vastgesteld in de directe nabijheid van het bouwplan veroorzaakt door reflecties van het bouwplan en het eventuele verlies aan radarbereik ten gevolge van de schaduwwerking van het bouwplan.

<u>Conclusies over de detectiekans van zowel de MPR gevechtsleidingsradar te Nieuw Milligen als de nieuwe gevechtsleidingsradar te Herwijnen ten gevolge van het bouwplan</u>

De resultaten van deze berekeningen kunnen niet worden overhandigd omdat deze gerubriceerd zijn.

Twee mogelijke optredende effecten zijn onderzocht, de conclusie van deze berekeningen is als volgt:

1. Reductie van de detectiekans ter hoogte van het bouwplan:
   De detectiekans is na realisatie van het bouwplan op de toetsingshoogte van 1000 voet voor zowel Nieuw Milligen als Herwijnen binnen de thans gehanteerde 2017 norm gebleven.
2. Reductie van het maximum bereik ten gevolge van de schaduwwerking van het bouwplan:
   Het maximum bereik van de radar op deze hoogte in de sector waarin schaduwwerking optreedt, blijft na realisatie van het bouwplan voor zowel Nieuw Milligen als Herwijnen binnen de thans gehanteerde 2017 norm.

5 Afkortingen

AHN	Actueel Hoogtebestand Nederland
CTR	Controlled Traffic Region
EWC GB	Early Warning Capability Ground Based
LIB	Luchtvaart Inpassingsbesluit
MASS	Military Approach Surveillance System
MPR	Medium Power Radar
NAP	Normaal Amsterdams Peil
NASA	National Aeronautics and Space Administration
PSR	Primary Surveillance Radar
Rarro	Regeling algemene regels ruimtelijke ordening
RDS	Rijksdriehoekstelsel
SMART-L	Signaal Multibeam Acquisition Radar for Tracking, L band
SRTM	Shuttle Radar Topography Mission
TAR	Terminal Approach Radar
WFF	Wind Farm Filter