Nijmegen

Overzicht BOP WT1&2

Wind Turbine

- Funderingen - diameter ca. 15m-35m
- Inplanting

Balance of Plant

- Nieuwe toegangsweg, breedte ca. 4.5m
- Bestaande toegangsweg, breedte ca. 4.5m
- Opstelplaats ca. 65x35m

Electrische aansluitingen

- Inkoopstation ca. 6x2.5m (vergunningsvrij)
- Parkbekabeling Engie (vergunningsvrij)
- Parkbekabeling Alliander

Administratie

- Kadastergrenzen

Geul tussen WT1-WT2-inkoopstation

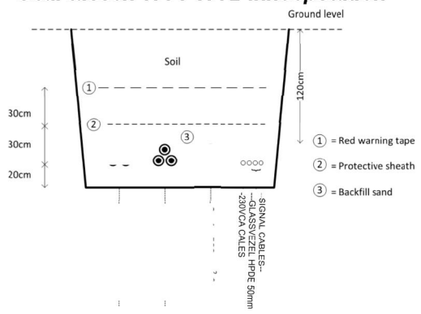

Geul tussen inkoopstation en Alliander station

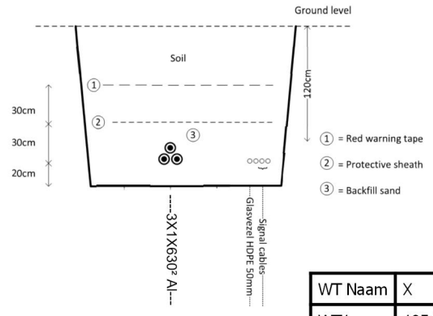

WT Naam	X	Y
WT1	185463	430273
WT2	185662	430024

0 100 200 300 400 m

Achtergrondkaart : Detailplan Engie
Formaat: A3 - Schaal : 1:5 000
Coördinaten systeem: Amersfoort EPSG:28992

TRACTEBEL
ENGIE

Arch.: WINDDEV/4NT/0593401/000/00
Imputatie: P.011710.0014

Date: 08-02-2018
Auteur: Martin Maus

Dit document is eigendom van TRACTEBEL ENGIE N.V. : het is verboden het te kopieren of aan derden af te staan zonder de voorafgaande toestemming.

Nijmegen

Overzicht BOP WT1&2

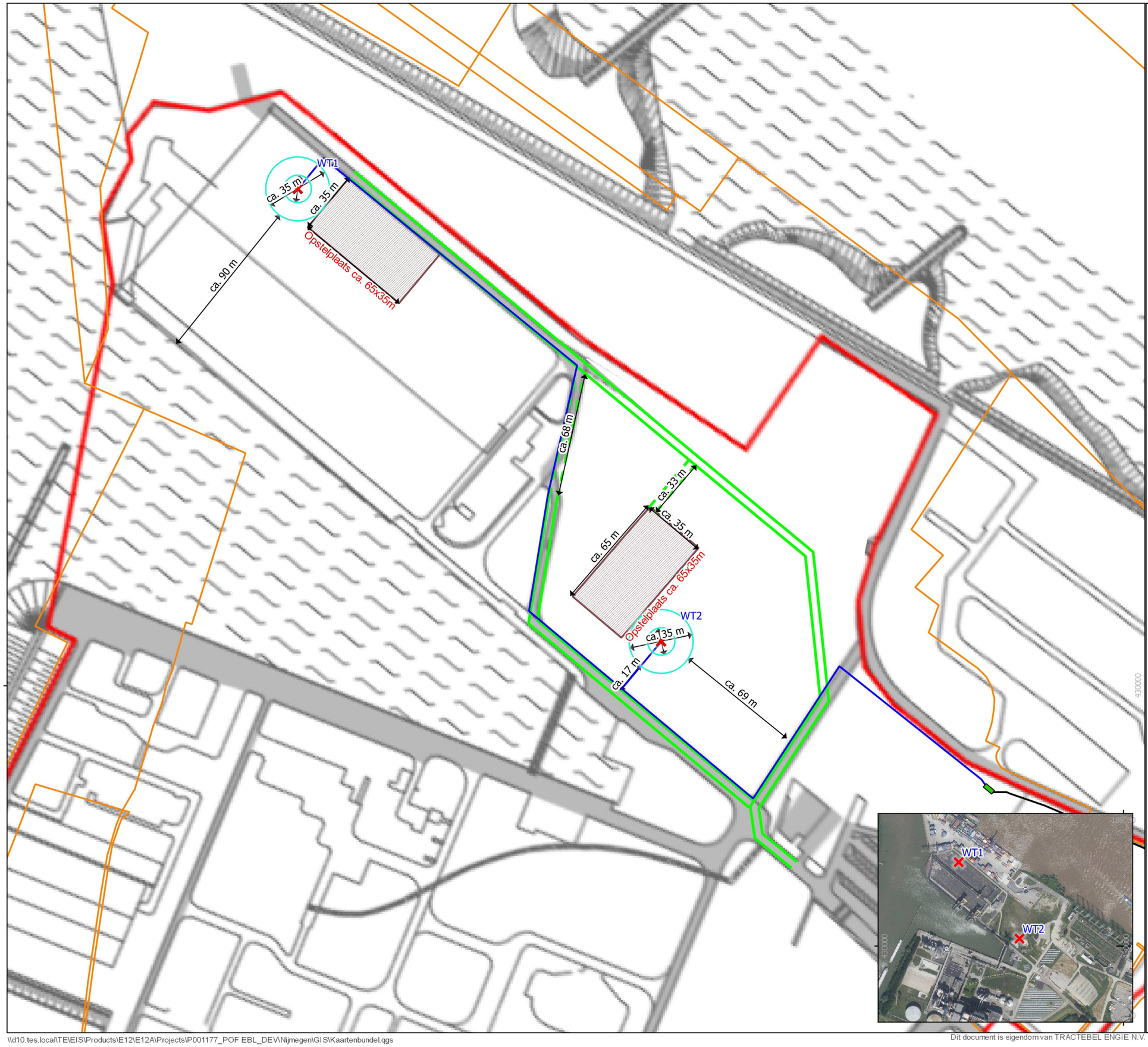

Wind Turbine

- Funderingen - diameter ca. 15m-35m
- Inplanting

Balance of Plant

- Nieuwe toegangsweg, breedte ca. 4.5m
- Bestaande toegangsweg, breedte ca. 4.5m
- Opstelplaats ca. 65x35m
- Afstanden

Electrische aansluitingen

- Inkoopstation ca. 6x2.5m (vergunningsvrij)
- Parkbekabeling Engie (vergunningsvrij)
- Parkbekabeling Alliander

Administratie

- Kadastergrenzen
- Inrichtingsgrens

Geul tussen WT1-WT2-inkoopstation

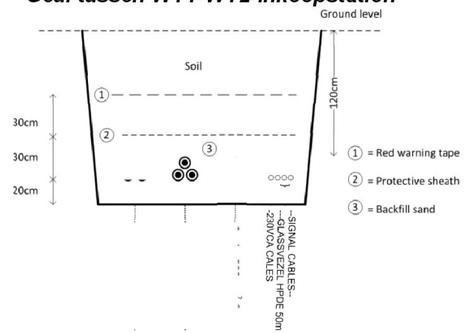

Geul tussen inkoopstation en Alliander station

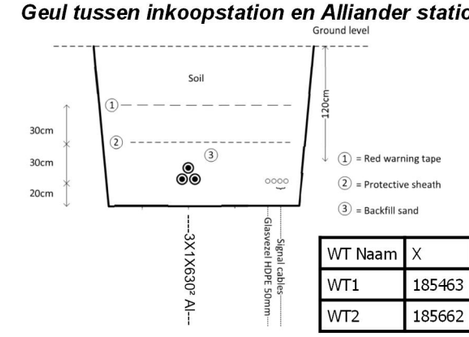

WT Naam	X	Y
WT1	185463	430273
WT2	185662	430024

0 40 80 120 160 m

Achtergrondkaart : Detailplan Engie
Formaat: A3 - Schaal : 1:2 000
Coördinaten systeem: Amersfoort EPSG:28992

TRACTEBEL
engie

Arch.: WINDDEV/4NT/0593401/000/00
Imputatie: P.011710.0014

Date: 08-02-2018
Auteur: Martin Maus

\\d10.tes.local\TE\EIS\Products\E12\E12A\Projects\P001177_POF EBL_DEV\Nijmegen\GIS\Kaartenbundel.qgs

Dit document is eigendom van TRACTEBEL ENGIE N.V. : het is verboden het te kopieren of aan derden af te staan zonder de voorafgaande toestemming.

Nijmegen

Detail BOP WT1

Wind Turbine

- Funderingen - diameter ca. 15m-35m
- Inplanting

Balance of Plant

- Nieuwe toegangsweg, breedte ca. 4.5m
- Bestaande toegangsweg, breedte ca. 4.5m
- Opstelplaats ca. 65x35m
- Afstanden

Electrische aansluitingen

- Inkoopstation ca. 6x2.5m (vergunningsvrij)
- Parkbekabeling Engie (vergunningsvrij)
- Parkbekabeling Alliander

Administratie

- Kadastergrenzen
- Inrichtingsgrens

Geul tussen WT1-WT2-inkoopstation

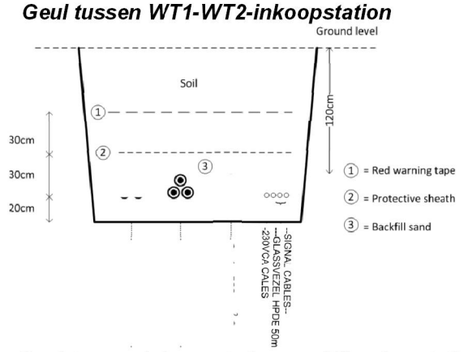

Geul tussen inkoopstation en Alliander station

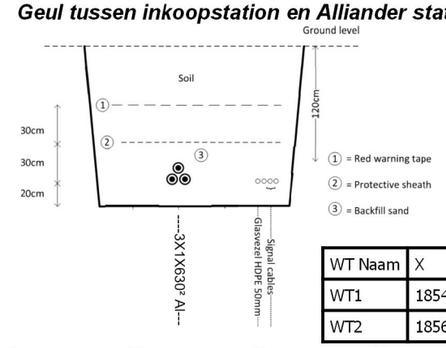

WT Naam	X	Y
WT1	185463	430273
WT2	185662	430024

0 20 40 60 80 m

Achtergrondkaart : Detailplan Engie
Formaat: A3 - Schaal : 1:1 000
Coördinaten systeem: Amersfoort EPSG:28992

TRACTEBEL
engie

Arch.: WINDDEV/4NT/0593401/000/00
Imputatie: P.011710.0014

Date: 08-02-2018
Auteur: Martin Maus

\\d10.tes.local\TE\EIS\Products\E12\E12A\Projects\P001177_POF EBL_DEV\Nijmegen\GIS\Kaartenbundel.qgs

Dit document is eigendom van TRACTEBEL ENGIE N.V. : het is verboden het te kopieren of aan derden af te staan zonder de voorafgaande toestemming.

Nijmegen

Detail BOP WT2

Wind Turbine

- Funderingen - diameter ca. 15m-35m
- Inplanting

Balance of Plant

- Nieuwe toegangsweg, breedte ca. 4.5m
- Bestaande toegangsweg, breedte ca. 4.5m
- Opstelplaats ca. 65x35m
- Afstanden

Electrische aansluitingen

- Inkoopstation ca. 6x2.5m (vergunningsvrij)
- Parkbekabeling Engie (vergunningsvrij)
- Parkbekabeling Alliander

Administratie

- Kadastergrenzen
- Inrichtingsgrens

Geul tussen WT1-WT2-inkoopstation

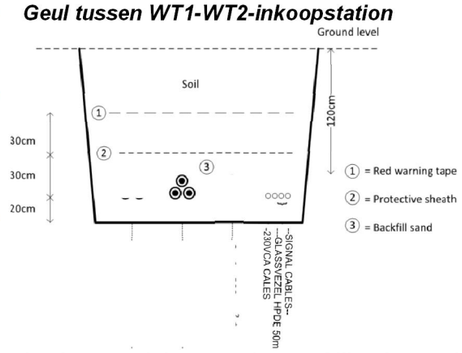

Geul tussen inkoopstation en Alliander station

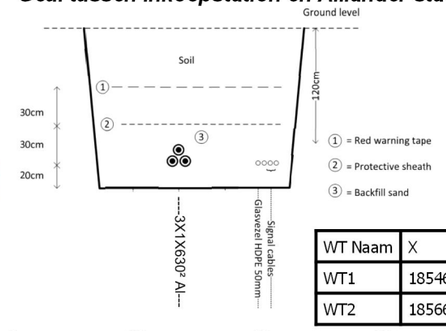

WT Naam	X	Y
WT1	185463	430273
WT2	185662	430024

0 20 40 60 80 m

Achtergrondkaart : Detailplan Engie
Formaat: A3 - Schaal : 1:1 000
Coördinaten systeem: Amersfoort EPSG:28992

TRACTEBEL
engie

Arch.: WINDDEV/4NT/0593401/000/00
Imputatie: P.011710.0014

Date: 08-02-2018
Auteur: Martin Maus

Dit document is eigendom van TRACTEBEL ENGIE N.V. : het is verboden het te kopieren of aan derden af te staan zonder de voorafgaande toestemming.

Nijmegen

Overzicht BOP WT1&2

Wind Turbine

- Funderingen - diameter ca. 15m-35m
- Inplanting

Balance of Plant

- Nieuwe toegangsweg, breedte ca. 4.5m
- Bestaande toegangsweg, breedte ca. 4.5m
- Opstelplaats ca. 65x35m
- Afstanden

Electrische aansluitingen

- Inkoopstation ca. 6x2.5m (vergunningsvrij)
- Parkbekabeling Engie (vergunningsvrij)
- Parkbekabeling Alliander

Administratie

- Kadastergrenzen
- Inrichtingsgrens

Geul tussen WT1-WT2-inkoopstation

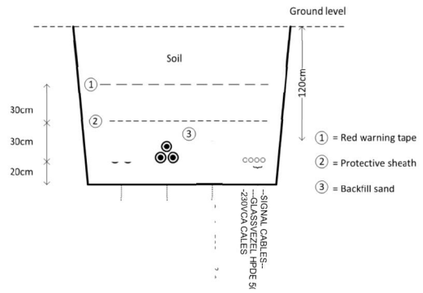

Geul tussen inkoopstation en Alliander station

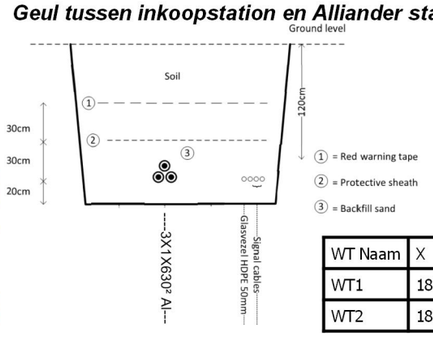

WT Naam	X	Y
WT1	185463	430273
WT2	185662	430024

0 100 200 300 400 m

Achtergrondkaart : Detailplan Engie
Formaat: A3 - Schaal : 1:5 000
Coördinaten systeem: Amersfoort EPSG:28992

TRACTEBEL
engie

Arch.: WINDDEV/4NT/0593401/000/00
Imputatie: P.011710.0014

Date: 08-02-2018
Auteur: Martin Maus

\\d10.tes.local\TE\EIS\Products\E12\E12A\Projects\P001177_POF EBL_DEV\Nijmegen\GIS\Kaartenbundel.qgs

Dit document is eigendom van TRACTEBEL ENGIE N.V. : het is verboden het te kopieren of aan derden af te staan zonder de voorafgaande toestemming.