



adviseurs in
ruimtelijke
ontwikkeling

Quick scan natuur

Wapenveld, Zwartekolk/Werverweg

Bogor Projectontwikkeling bv

Datum: 20 juli 2022

Projectnummer: 220264

INHOUD

1	Inleiding	3
1.1	Aanleiding	3
1.2	Plangebied	3
2	Wettelijk kader	6
2.1	Gebiedsbescherming	6
2.2	Soortenbescherming	7
2.3	Bescherming houtopstanden	7
3	Onderzoeksmethode	9
3.1	Deskundigheid	9
3.2	Werkwijze	9
4	Aanwezigheid beschermde gebieden en soorten	11
4.1	Ligging beschermde gebieden	11
4.2	Aanwezigheid beschermde soorten	12
4.3	Aanwezigheid houtopstanden	19
5	Effectbeoordeling en advies vervolgtraject	20
5.1	Mogelijke effecten op beschermde gebieden	20
5.2	Mogelijke effecten op beschermde soorten	20
5.3	Mogelijke effecten op beschermde houtopstanden	23
6	Conclusie	24

Geraadpleegde bronnen

Bijlage 1. Wettelijk kader

1 Inleiding

1.1 Aanleiding

Tussen de Werwerweg en Zwartekolk te Wapenveld bevindt zich een agrarisch perceel. De initiatiefnemer is voornemens om op deze locatie woningbouw te ontwikkelen. Het zal gaan om maximaal 30 woningen. Voor de ontwikkeling dient de huidige bestemming gewijzigd te worden.

Voor de vaststelling van een nieuw bestemmingsplan is het noodzakelijk dat de haalbaarheid ervan wordt aangetoond. Er dient daarom vanuit de ecologie onderzocht te worden of met de ruimtelijke ontwikkelingen die het plan toestaat sprake is van overtreding van de geldende natuurwet- en regelgeving. Voorliggende rapportage zet door middel van een quick scan natuur uiteen of met de ruimtelijke ontwikkeling mogelijk sprake kan zijn van het verstoren van beschermde natuurgebieden en beschermde soorten en of nader onderzoek hiernaar noodzakelijk is.

1.2 Plangebied

1.2.1 Huidige situatie

Het plangebied bevindt zich aan de rand van Wapenveld (gemeente Heerde, provincie Gelderland). Richting het oosten zijn agrarische gronden aanwezig en loopt de IJssel. Ten westen bevindt zich het natuurgebied de Veluwe. De directe omgeving van het plangebied kenmerkt zich voornamelijk door de aanwezigheid van woonhuizen. Ten noorden en westen zijn wijken aanwezig en ten oosten en zuiden zijn vrijstaande woningen en oude boerderijen aanwezig. Navolgende afbeeldingen geven de globale ligging van het plangebied weer.



Topografische kaart met de globale ligging van het plangebied (rood omkaderd). Bron: PDOK.



Luchtfoto met de globale ligging van het plangebied (rood omkaderd). Bron: PDOK.

Op 5 juli 2022 is een veldbezoek uitgevoerd. Het plangebied bestaat uit agrarische grond omringd door hagen. Op het perceel was ten tijde van het veldbezoek gras ingezaaid. Navolgende afbeeldingen geven een impressie van het plangebied ten tijde van het veldbezoek.



Het agrarische perceel, foto genomen richting het oosten;



Aanwezige hagen aan de zijdes van het perceel;



Foto genomen langs de Werverweg.

1.2.2 Toekomstige situatie

In de toekomstige situatie zal nieuwbouw in het plangebied zijn gerealiseerd. Dit zal gaan om rijtjeswoningen en twee-onder-één-kap woningen. Er zullen maximaal 30 woningen in het plangebied gerealiseerd worden. Voor de ontwikkeling wordt er ook een ontsluitingsweg aangelegd. Deze wordt aan de westzijde van het plangebied gerealiseerd en zal de aanwezige haag doorbreken. De overige hagen blijven behouden.



Nieuwe situatie van het plangebied, model A. Bron: Bogor projectontwikkeling.

2 Wettelijk kader

Hieronder staat een samenvatting van het wettelijk kader. Een uitgebreide beschrijving staat in bijlage 1.

2.1 Gebiedsbescherming

2.1.1 *Natura 2000-gebieden en bijzondere nationale natuurgebieden*

Op grond van de Wet natuurbescherming kunnen natuurgebieden of andere gebieden die belangrijk zijn voor flora en fauna, door de Minister worden aangewezen ter uitvoering van de Vogelrichtlijn- en/of Habitatrichtlijn, de zogeheten Natura 2000-gebieden. Ook kan de Minister op grond van deze wet in enkele specifieke gevallen bijzondere nationale natuurgebieden aanwijzen.

Bij de aanwijzing van een Natura 2000-gebied worden voor het gebied instandhoudingsdoelstellingen voor te beschermen soorten en/ of habitats vastgesteld. Het is verboden om zonder vergunning een project te realiseren dat significant negatieve gevolgen kan hebben voor een Natura 2000-gebied. Als een plan of project mogelijk negatieve gevolgen kan hebben voor een Natura 2000-gebied, vindt eerst een globale toetsing plaats, de voortoets. Als uit de voortoets blijkt dat er zeker geen negatieve gevolgen zijn, dan kan het betreffende plan worden vastgesteld, of geldt in het geval van een project geen vergunningplicht. Als de kans op significante gevolgen niet kan worden uitgesloten dan moet, conform artikel 2.8 van de Wet natuurbescherming een passende beoordeling worden gemaakt.

2.1.2 *Natuurnetwerk Nederland*

De Wet natuurbescherming draagt Gedeputeerde Staten op, om in hun provincie te zorgen voor een landelijk ecologisch netwerk, genaamd Natuurnetwerk Nederland. Voor dit netwerk geldt, op basis van het Besluit algemene regels ruimtelijke ordening (het Barro), een 'nee, tenzij'-beschermingsregime. Het bestemmingsplan, of een omgevingsvergunning waarmee van het bestemmingsplan wordt afgeweken, maakt geen ontwikkelingen mogelijk die kunnen leiden tot een significante vermindering van de oppervlakte, kwaliteit of samenhang van de aanwezige natuur, of tot een significante aantasting van de wezenlijke kenmerken en waarden van deze gebieden, *tenzij* er sprake is van groot openbaar belang, er geen reële alternatieven zijn, negatieve effecten zoveel mogelijk worden beperkt en overblijvende negatieve effecten worden gecompenseerd. Provincies dienen deze bescherming te regelen bij provinciale verordening. Daarnaast kunnen provincies bij provinciale verordening andere gebieden met bijzondere natuurwaarden beschermen, genaamd bijzondere provinciale natuurgebieden en bijzondere provinciale landschappen.

De provincie Gelderland spreekt niet van Natuurnetwerk Nederland maar van het Gelders Natuurnetwerk (GNN) en de Groene Ontwikkelingszone (GO). Binnen het GNN en de GO staat de bescherming van de kernkwaliteiten centraal. De kernkwaliteiten bestaan uit bestaande natuurwaarden, uit nog te ontwikkelen potentiële waarden en omgevingscondities. Per saldo moet elke ontwikkeling in het GNN een verbetering van de betreffende kernkwaliteiten opleveren.

De GO heeft een dubbeldoelstelling. Er is ruimte voor economische ontwikkeling in combinatie met versterking van de ecologische samenhang tussen inliggende en aangrenzende natuurgebieden. Door de samenhang met de aangrenzende en inliggende natuur van het GNN herbergt de GO ook kenmerkende natuurwaarden. Bij ruimtelijke ingrepen in de GO wordt onderscheid gemaakt tussen nieuwvestiging, uitbreiding van bestaande bestemmingen en de schaal/omvang van de ingreep.

De provincie Gelderland vindt het verder van belang dat rustgebieden voor winterganzen geschikt blijven voor ganzen. De provincie stuurt daarom op het behoud van de openheid en de rust in deze gebieden. Ook zijn weidevogelgebieden aangewezen. De provincie wil hier een landbouwpraktijk stimuleren en in stand houden die rekening houdt met weidevogels. Beschermde weidevogelgebieden en ganzenfoerageergebieden liggen voornamelijk in de GO en voor het overige deel in het GNN.

2.2 Soortenbescherming

De bescherming van dier- en plantensoorten is geregeld in de Wet natuurbescherming. Voor een aantal soorten is door middel van verboden een beschermingsregime opgenomen. Er is een apart beschermingsregime voor Vogelrichtlijnsoorten, voor Habitatrichtlijnsoorten en voor andere soorten. Naast de beschermde plant- en diersoorten geldt voor al de in het wild levende soorten ook een zorgplicht. Iedereen dient voldoende zorg in acht te nemen voor deze soorten en hun directe leefomgeving. Dit houdt onder meer in dat men negatieve gevolgen voor aanwezige soorten zoveel mogelijk beperkt door het nemen van alle maatregelen die redelijkerwijs kunnen worden verwacht.

Provinciale Staten kunnen in een verordening een vrijstelling verlenen van de verboden van de wet. De provincie Gelderland heeft besloten voor een aantal algemeen voorkomende zoogdiersoorten en amfibieën een vrijstelling te verlenen, voor handelingen die men verricht in het kader van ruimtelijke inrichting en ontwikkeling en voor handelingen in het kader van bestendig beheer en onderhoud. Het betreft de soorten aardmuis, bosmuis, dwergmuis, dwergspitsmuis, egel, gewone bosspitsmuis, haas, huisspitsmuis, konijn, ondergrondse woelmuis, ree, rosse woelmuis, tweekleurige bosspitsmuis, veldmuis, vos, woelrat, bruine kikker, gewone pad, kleine watersalamander, meerkikker en middelste groene kikker.

Daarnaast zijn de verboden niet van toepassing op handelingen die men uitvoert in het kader van ruimtelijke inrichting of ontwikkeling of bestendig beheer en onderhoud, wanneer men die handelingen uitvoert conform een goedgekeurde gedragscode. Tot slot kunnen Gedeputeerde Staten, wanneer er geen andere bevredigende oplossing bestaat, onder bepaalde voorwaarde een ontheffing verlenen van de verboden.

2.3 Bescherming houtopstanden

Het is verboden houtopstanden geheel of gedeeltelijk te vellen of te doen vellen, zonder voorafgaande melding bij de provincie. Een houtopstand is hierbij gedefinieerd als een eenheid van bomen of struiken met een oppervlakte van ten minste 1.000

vierkante meter of een rijbeplanting die meer dan 20 bomen omvat. De wet schrijft verder voor dat wanneer een houtopstand geheel of gedeeltelijk is geveld, de grond binnen drie jaar moet worden herbeplant.

Bovenstaande bescherming geldt niet voor alle houtopstanden. De regels zijn onder meer niet van toepassing op houtopstanden op erven of in tuinen en op houtopstanden binnen de, bij besluit van de gemeenteraad, vastgelegde grenzen van de bebouwde kom. Ook voor het dunnen van een houtopstand gelden de regels niet.

3 Onderzoeksmethode

3.1 Deskundigheid

Kwaliteit van het ecologisch onderzoek en het geleverde product staan bij SAB hoog in het vaandel. Mede daarom zijn wij aangesloten bij het Netwerk Groene Bureaus (NGB); de brancheorganisatie voor groene adviesbureaus. Om aan onze standaard te voldoen, wordt ecologisch onderzoek enkel uitgevoerd door deskundigen. Onder een ecologisch deskundige verstaan we iemand met aantoonbare ervaring en kennis op het gebied van de ecologie van de betreffende soorten. Onze deskundigen voldoen aan de eisen van een ecologisch deskundige zoals de Rijksdienst voor Ondernemend Nederland die stelt. Ecologen in opleiding tot deskundige werken altijd onder begeleiding van een deskundige.

3.2 Definitie product

Het product wat in deze rapportage geleverd wordt is een “quick scan natuur”. Dit bestaat uit een “quickscan soorten” conform de begrippenlijst van het Netwerk Groene Bureaus (NGB 2020), aangevuld met verkennende analyse op het gebied van gebiedsbescherming (Natura 2000-gebieden en Natuurnetwerk Nederland) en een verkennende analyse op het gebied van houtopstanden.

3.3 Werkwijze

Voor het onderzoek werd een bureaustudie uitgevoerd en werd een veldbezoek aan de locatie gebracht. Als eerste werd voor het onderzoek, op basis van informatie van de opdrachtgever, het plangebied in beeld gebracht en werden de toekomstige ontwikkelingen beschreven. Vervolgens werd onderzocht welke beschermde plant- en diersoorten in de omgeving van het plangebied zijn te verwachten. Hiervoor werd de Nationale Databank Flora en Fauna (NDFF) geraadpleegd op 4 juli 2022, waarbij waarnemingen van de afgelopen 10 jaar werden opgevraagd. Aanvullend hierbij is gebruik gemaakt van andere bronnen, als websites en verspreidingsatlassen. Bij deze bureaustudie werd ook de ligging van het plangebied ten opzichte van Natura 2000-gebieden en gebieden die via de provinciale verordening zijn beschermd onderzocht. Hiervoor werd onder meer informatie van de website van de provincie geraadpleegd.

Vervolgens werd een veldbezoek aan het plangebied en de directe omgeving ervan gebracht. Dit bezoek vond plaats op 5 juli 2022, bij droog, windstil, half bewolkt weer en een temperatuur van circa 18 graden Celsius. Doel van deze veldverkenning was om een indruk te krijgen van de habitats ter plaatse en om de geschiktheid van het plangebied voor de verschillende soortgroepen te beoordelen. Het veldbezoek heeft niet de status van een volledige veldinventarisatie. Het eenmalige veldbezoek geeft een globaal beeld van aanwezige soorten en habitats op basis van een momentopname.

Met de gegevens uit de bureaustudie en het veldbezoek is vervolgens een inschatting gemaakt van de mogelijke effecten op beschermde soorten en beschermde gebieden.

Op basis van deze inschatting is een advies opgesteld met aanbevelingen voor vervolgstappen. Nadat het eerste conceptrapport gereed was, is dit beoordeeld op inhoud en vorm door een deskundig collega. Het commentaar is vervolgens besproken en verwerkt, om zo tot een eensluidend advies te komen.

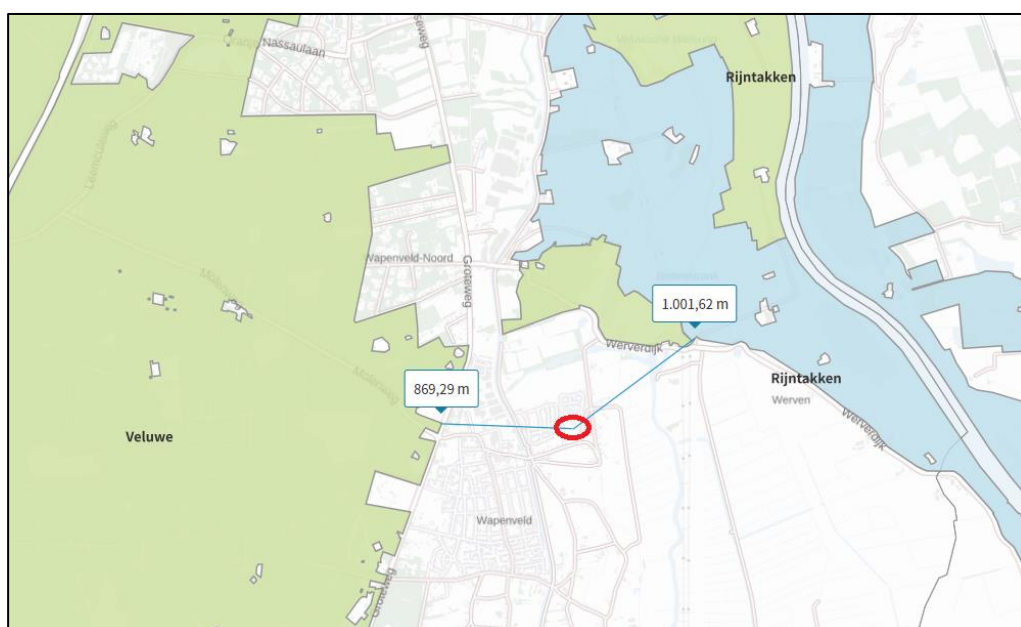
4 Aanwezigheid beschermde gebieden en soorten

In dit hoofdstuk beschrijven wij de ligging van het plangebied ten opzichte van beschermde gebieden en beschrijven we de kans op de aanwezigheid van beschermde soorten. In het volgende hoofdstuk volgt een beoordeling van de mogelijke effecten op beschermde gebieden en beschermde soorten ten gevolge van de ontwikkeling.

4.1 Ligging beschermde gebieden

4.1.1 Ligging Natura 2000-gebied

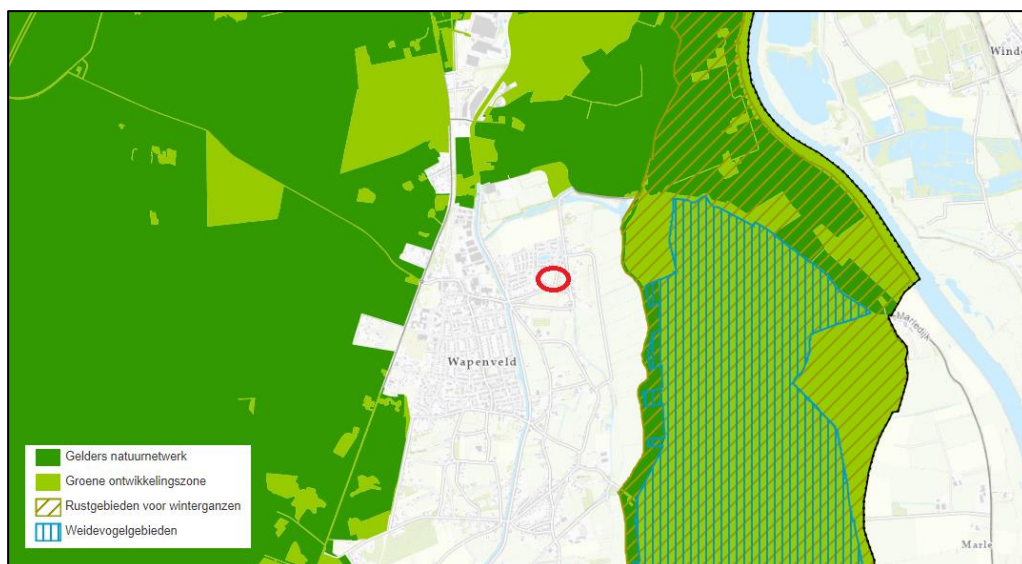
Het plangebied ligt niet in een gebied dat in het kader van de Wet natuurbescherming is aangewezen (zie navolgende afbeelding). Wel liggen Natura 2000-gebieden “Veluwe” en “Rijntakken” in de directe omgeving van het plangebied. Deze liggen respectievelijk 870 meter en 1 kilometer van het plangebied verwijderd.



Globale ligging van het plangebied (rood omcirkeld) ten opzichte van Natura 2000-gebieden Veluwe en Rijntakken. Bron: Aerials.

4.1.2 Ligging Natuurnetwerk Nederland

Het plangebied ligt niet binnen Natuurnetwerk Nederland (zie navolgende afbeelding). Het dichtstbijzijnde gedeelte van het natuurnetwerk bevindt zich op ongeveer 575 meter ten oosten van het plangebied. Hier bevinden zich ook direct een gedeeltes van de groene ontwikkelingszone, rustgebieden voor winterganzen en weidevogelleefgebieden.



Globale ligging van het plangebied (rood omcirkeld) ten opzichte van Gelders Natuurnetwerk, Groene ontwikkelingszone, Rustgebieden voor winterganzen en Weidevogelleefgebieden. Bron: Provincie Gelderland.

4.2 Aanwezigheid beschermde soorten

4.2.1 Zorgplicht, voor alle in het wild levende dieren en planten

In het plangebied is een agrarisch perceel aanwezig omringt door hagen. Het plangebied vormt daarmee geschikt leefgebied voor in het wild levende planten en dieren.

4.2.2 Vogelrichtlijnsoorten

4.2.2.1 Vogelsoorten met niet-jaarrond beschermde nesten

Tijdens het veldbezoek zijn in het plangebied soorten met niet jaarrond beschermde nesten aangetroffen als kauw, houtduif en merel. Dergelijke soorten kunnen mogelijk in het plangebied tot broeden komen. In de hagen rondom het plangebied werden daarnaast meerdere merelnesten gevonden. Zie navolgende afbeelding.



Nest van een merel gevonden in de hagen direct rondom het plangebied.

4.2.2.2 Vogelsoorten met jaarrond beschermde nesten

Naast de reguliere bescherming in het broedseizoen zijn er verschillende vogelsoorten van wie de nesten jaarrond worden beschermd. Deze jaarrond beschermde status is vanwege verschillende redenen. Zo zijn er soorten die het hele jaar gebruik maken van het nest. Daarnaast zijn er koloniebroeders die elk broedseizoen op dezelfde plaats broeden en daarin zeer honkvast zijn. Ook zijn er soorten die jaar in jaar uit gebruik maken van hetzelfde nest en die nauwelijks in staat zijn zelf een nest te maken. Hieronder wordt in meer detail beschreven of en in welke mate het gebied geschikt kan zijn voor de betreffende soorten.

Steenuil

De steenuil is een honkvaste soort die het gehele jaar in een klein territorium van enkele honderden meters verblijft. Het jachtgebied bestaat uit open terrein met lage vegetatie. Nesten worden het gehele jaar ook als verblijfplaats gebruikt. Nestplaatsen bevinden zich op erven van burgerwoningen, bij boerderijen in agrarisch cultuurlandschap en aan dorpsranden. Nesten worden hier in boomholten, nestkasten of nauwe ruimten in gebouwen gemaakt. De soort broedt vanaf maart tot mei. De jongen vestigen zich op korte afstand van het ouderlijk territorium (SOVON, 2002, BIJ12, 2017a).

Binnen het plangebied zijn geen geschikte nestlocaties voor de steenuil aanwezig. Er zijn geen holtes, kasten of oude schuren aanwezig. Ten zuiden van het plangebied is echter wel een nestlocatie van de steenuil aanwezig. Deze bevindt zich in de tuin bij de oude boerderij op Kerkweg 27. In deze tuin is een oude fruitboomgaard aanwezig met een tweetal nestkasten voor steenuilen. Hier zit jaarlijks een paartje steenuilen. Aldus informatie verkregen van de bewoner. Ten tijde van het veldbezoek werden dan ook steenuilen gezien met uitgevlogen jongen. Steenuilen hebben een klein territorium

en blijven altijd in de buurt van hun nest. Het plangebied biedt dan ook mogelijk essentieel foerageergebied voor deze steenuilen. Wanneer dit veld verdwijnt, kan dit mogelijk ook invloed hebben op de geschiktheid van het nest. Dit moet dan ook nader onderzocht worden.

Kerkuil

De kerkuil komt voor in cultuurland met gras- en bouwlanden die begrensd worden door kruidenrijke akkerranden, houtwallen, heggen of bosjes. Kerkuilen broeden vooral in de hoge, donkere en tochtvrije delen van boerenschuren, kerken, kastelen en torens en bij hoge uitzondering in een holle boom. Tegenwoordig broedt 90 procent van de gevallen in een speciale nestkast. De kerkuil is zeer honkvast en blijft zijn hele leven in de buurt van zijn gekozen leefgebied. De broedlocatie is vaak een andere dan de winterverblijfplek (SOVON, 2002, BIJ12, 2017b).

In het plangebied zijn geen nestlocaties aanwezig voor de kerkuil. Ten zuiden van het plangebied bij de oude boerderij bij Kerkweg 27 is echter een schuur aanwezig met een nestkast voor kerkuilen. Deze kast is soms in gebruik door de kerkuil, dit verschilt per jaar en is waarschijnlijk afhankelijk van de muizenstand. Dit jaar werden er in het begin van het jaar onbebroede eieren gevonden, mogelijk probeert de kerkuil het later in het jaar nogmaals. Vorig jaar, 2021, werd er gebroed door de kerkuil. Deze informatie is verkregen van de bewoner van Kerkweg 27. De locatie van de kerkuilenkast is daarnaast tijdens het veldbezoek bekeken. Met de geplande ontwikkelingen kan mogelijk de functionaliteit van het nest worden aangetast, mogelijk doordat zijn vliegroute wordt versperd of doordat essentieel foerageergebied direct bij zijn nest wordt verstoord. Dit zal dan ook nader onderzocht moeten worden.

Overige vogelsoorten

Andere vogelsoorten waarvan het nest jaarrond is beschermd, nestelen in gebouwen onder dakpannen (huismus, gierzwaluw), op hoge gebouwen (slechtvalk), op richels van bergen of steengroeven en soms op oude roofvogelnesten (oehoe), langs stromende beken (grote gele kwikstaart), in hoge bomen in bos of boomgroepen (buiszwaluw, roek, havik, sperwer, wespendif, zwarte wouw), in oude nesten van kraaien en roofvogels in boomgroepen (boomvalk) in oude nesten van kraaien en roofvogels in vooral naaldbomen (ransuil) of op speciale nestpalen (ooievaar) (SOVON 2002, vogelbescherming.nl, sovon.nl). Deze elementen zijn niet in het plangebied aanwezig. Nesten van deze vogelsoorten worden niet in het plangebied verwacht.

Categorie 5 soort, boerenzwaluw

Categorie 5 soorten zijn honkvaste soorten, die voldoende flexibel zijn, maar waarvan het nest jaarrond is beschermd wanneer sprake is van ecologisch zwaarwegende redenen. In het plangebied werd gedurende het veldbezoek een foeragerende boerenzwaluw gezien. Deze boerenzwaluw heeft een nest in een stal bij de woning op Kerkweg 27. Wanneer essentieel foerageergebied verdwijnt, kan dit nest mogelijk ongeschikt worden. Tijdens het onderzoek bleek echter dat de boerenzwaluw ook geregeld naar het zuiden vliegt om hier te foerageren boven de agrarische percelen. Daarnaast blijft de vliegroute naar de schuur behouden en blijft de groene haag tussen de schuur en het plangebied ook behouden. Hiermee kan gesteld worden dat het nest van de boerenzwaluw niet wordt aangetast.

4.2.3 **Planten**

De vaatplanten die zijn beschermd middels de Wet natuurbescherming betreffen veelal zeldzame soorten, waarvan de meeste Rode Lijst-soorten, met specifieke groeiplaatsen in met name stabiele en natuurlijke biotopen, zoals bossen, zeeduinen, kalkgraslanden, beekdalen, veengronden en moerassen. Ook is een aantal soorten beschermd die groeit op oude en verweerde muren en zijn enkele zeldzame akkerplanten beschermd. Een deel van de beschermde planten komt alleen voor in Zuid-Limburg. Veel soorten komen voornamelijk voor op kalkhoudende en voedselarme grond (Sparrius et al. 2012). Naast de beschermde vaatplanten zijn er twee mossoorten beschermd. Beide soorten zijn zeer zeldzaam. Tonghaarmuts is in Nederland gevonden in vochtige, jonge wilgenbossen en in jonge aanplant van zomereik. Geel schorpioenmos groeit op moskussens op weinig substraat (Janssen en Schamineé 2004, verspreidingsatlas.nl).

In het plangebied is sprake van voedselrijke en regelmatig bewerkte grond te midden van een stedelijke omgeving. Beschermde planten worden in een dergelijk biotoop niet verwacht.

4.2.4 **Grondgebonden zoogdieren**

4.2.4.1 Aanwezigheid soorten waarvoor een provinciale vrijstelling geldt

Zoals beschreven in paragraaf 2.2, geldt voor een aantal meer algemeen voorkomende beschermde soorten zoogdieren een provinciale vrijstelling van de verboden in de wet. Het is goed mogelijk dat in of nabij het plangebied deze soorten voorkomen, zoals de veldmuis of egel. Deze soorten komen wijdverspreid voor en stellen geen hoge eisen aan hun omgeving.

4.2.4.2 Aanwezigheid soorten waarvoor geen vrijstelling geldt

Deze beschermde grondgebonden zoogdieren komen voornamelijk voor in natuurlijke- of half-natuurlijke habitats zoals bos, heide of kleinschalig agrarisch landschap. Een aantal soorten is zeer zeldzaam en komt alleen in Zuid-Limburg voor. Dit geldt voor hamster, hazelmuis, eikelmuis, molmuis, lynx en wilde kat. Ook de wolf is zeer zeldzaam. Andere soorten, zoals bever, boomarter, das, eekhoorn, steenarter, waterspitsmuis en wild zwijn komen algemener voor. Met name eekhoorn en steenarter worden ook regelmatig in meer stedelijk gebied aangetroffen (Lange et al. 2003, verspreidingsatlas.nl).

Volgens verspreidingsgegevens van de NDFD en verspreidingsatlas komen de bever, boomarter, bunzing, damhert, das, eekhoorn, hermelijn, otter, steenarter, waterspitsmuis, wezel en wild zwijn in de omgeving van het plangebied voor. Het terrein bestaat uit een kort gemaaid grasland. Dekking of schuilgelegenheid van struweel of andere beschutting biedende landschapselementen is niet aanwezig. Het plangebied bevindt zich daarnaast aan de rand van stedelijke omgeving. Alleen de steenarter en eekhoorn kunnen mogelijk in een dergelijk stedelijk gebied voorkomen, waar groen eigenlijk veelal ontbreekt. De bever, boomarter, bunzing, damhert, das, hermelijn, otter, waterspitsmuis, wezel en wild zwijn kunnen hier niet voorkomen.

Eekhoorn

De eekhoorn leeft in allerlei typen bos en is ook in tuinen of parken in de omgeving van bos aan te treffen mits daar voldoende voedsel beschikbaar is. Ze maken een bolvormig nest van takken en bladeren op minimaal vijf meter hoogte in de boom. Ook natuurlijke boomholtes, oude kraaien- of eksternesten, nestkasten of spechtenholen worden als nestlocatie gebruikt (zoogdiervereniging.nl).

De bomen in de haag aan de westzijde van het plangebied zijn gecontroleerd op aanwezige nesten of holtes geschikt voor de eekhoorn. Dit werd niet aangetroffen. Daarnaast werden er geen sporen van de eekhoorn, zoals afgeknaagde dennenappels, gevonden. Het voorkomen van de eekhoorn binnen het plangebied kan dan ook uitgesloten worden.

Steenmarter

De steenmarter leeft bij voorkeur in een kleinschalig, parkachtig landschap. De soort is met name aanwezig in de nabijheid van dorpen, boerderijen en ook steden. Elementen als groenstroken, heggen, bosjes en greppels zijn belangrijk voor het vinden van voedsel en als dekking. Binnen zijn leefgebied heeft de steenmarter vele schuilplaatsen, zoals boomholtes, takkenhopen, dicht struweel en ruimtes in bebouwing. Hier bewoont de soort bijvoorbeeld zolders, kruipruimtes of ruimtes in de spouw (www.zoogdiervereniging.nl).

Binnen het plangebied zijn geen mogelijke geschikte verblijfplaatsen voor de steenmarter aanwezig. Daarnaast zijn er ook maar weinig groenelementen in het plangebied. Hiermee kan uitgesloten worden dat het plangebied bestaat uit essentieel foerageergebied voor de steenmarter. De steenmarter heeft een groot territorium, dus het kan wel zo zijn dat de steenmarter af en toe door het plangebied heen loopt, maar het plangebied zal voor hem niet essentieel zijn.

4.2.5 Vleermuizen

Volgens verspreidingsgegevens van de NDFF en verspreidingsatlas komen de baardvleermuis, franjestaart, gewone dwergvleermuis, gewone grootoorvleermuis, laatvlieger, meervleermuis, rosse vleermuis, ruige dwergvleermuis, tweekleurige en watervleermuis in de buurt van het plangebied voor. Alle vleermuissoorten, alsmede hun verblijfplaatsen, essentiële foerageergebieden en vliegroutes zijn beschermd volgens de Wet natuurbescherming.

Vleermuizen zijn globaal op te delen in gebouwbewonende soorten zoals gewone dwergvleermuis en boombewonende soorten als rosse vleermuis en watervleermuis. Daarnaast bestaan soorten die van beide elementen gebruikmaken. Daarbij is ook onderscheid te maken in zomer- en winterverblijfplaatsen van de verschillende soorten. Sommige soorten zoals de gewone dwergvleermuis verblijven het gehele jaar in gebouwen (spouwmuren, achter gevelbetimmeringen, etc.). Andere soorten als de rosse vleermuis verblijven jaarrond in bomen (in holten, hopen en achter loshangend schors). De watervleermuis overwintert echter weer in bunkers, grotten en kelders en verblijft in de zomerperiode in boomholten (Dietz et al. 2011).

4.2.5.1 Gebouwbewonende vleermuissoorten

Gebouwbewonende vleermuizen hebben hun verblijfplaats achter bijvoorbeeld gevelbetimmering, in spouwmuren, achter dakbeschot, achter luiken en in schoorstenen (BIJ12 2017c, Dietz et al. 2011). In het plangebied zijn geen gebouwen aanwezig. Het voorkomen van gebouwbewonende vleermuizen kan dan ook uitgesloten worden.

4.2.5.2 Boombewonende vleermuissoorten

Boombewonende soorten worden gevonden in holten en spleten in bomen en achter loshangend schors. Bomen dienen hiervoor een zekere diameter en leeftijd te hebben. Zo hebben vleermuizen genoeg ruimte in de boom. Grofweg zijn hardhout bomen als eik en beuk jonger dan 60 jaar en zachthout bomen jonger dan ongeveer 30 jaar voor een spechtenhol nog niet geschikt (Zoogdiervereniging & Probos 2012). Aan de westzijde van het plangebied staan verschillende bomen. Deze zijn tijdens het veldbezoek geïnspecteerd op geschikte holtes en loszittend schors. Deze zijn niet aangetroffen. Verblijfplaatsen van boombewonende vleermuizen zijn daarom niet in het plangebied te verwachten.

4.2.5.3 Essentieel foerageergebied

Alle in Nederland voorkomende vleermuizen leven van insecten. Zij foerageren daarom op plaatsen waar veel insecten aanwezig zijn. Voorbeelden van veel voorkomende foerageergebieden zijn openingen op kruinhoogte tussen bomen, boven water en in de luwte van dijken. Als een dergelijk foerageergebied van zeer groot belang is voor vleermuizen van een bepaalde verblijfplaats, kan gesproken worden van een essentieel foerageergebied. Als een dergelijk foerageergebied verloren zou gaan, zou de voedselvoorziening van deze vleermuizen verdwijnen, waardoor ze de verblijfplaats moeten verlaten. Het verdwijnen van het foerageergebied leidt zo tot het niet meer functioneren van de verblijfplaats. Dergelijk essentieel foerageergebied is beschermd.

Een grasveld omringt door smalle hagen, zoals aanwezig in het plangebied, vormt geschikt foerageergebied. Het plangebied heeft echter een beperkte oppervlakte en in de directe omgeving van het plangebied is vergelijkbaar alternatief foerageergebied aanwezig waar vleermuizen voedsel kunnen vinden. Zoals de agrarische percelen ten oosten van het plangebied, die ook omringt zijn door hagen. Het is niet waarschijnlijk dat het plangebied een essentieel foerageergebied voor vleermuizen vormt.

4.2.5.4 Essentiële vliegroutes

Om zich van hun verblijfplaatsen naar hun foerageergebied te verplaatsen worden door een aantal soorten steeds dezelfde lijnvormige elementen gebruikt. Bijvoorbeeld de gewone dwergvleermuis gebruikt vaak bomenrijen waaraan het zich kan oriënteren. Als een dergelijke route verdwijnt of onderbroken wordt, vervalt deze mogelijkheid om van verblijfplaats naar foerageergebied te komen. Vleermuizen moeten dan een alternatieve route zoeken. Als dit niet mogelijk is en als de vliegroute door veel vleermuizen wordt gebruikt, kan dit een groot negatief effect op de vleermuizenpopulatie in het gebied hebben (Limpens et al. 2004). Daarom zijn dergelijke vliegroutes beschermd. Er is geen sprake van een doorlopende groenstructuur die van stedelijk gebied doorloopt naar buitengebied. Het voorkomen van een vliegroute is dan ook uitgesloten.

4.2.6 **Reptielen**

Reptielen komen in ons land voornamelijk voor op de hogere zandgronden, in duin-, bos- of heidegebieden. De ringslang komt daarnaast ook voor in veengebieden en laat zich ook in meer stedelijk gebied zien. Deze soort komt vooral voor ten noorden van de grote rivieren. De muurhagedis is gebonden aan warme, stenige plekken en leeft in Nederland vooral in Maastricht en is daarnaast op verschillende plaatsen uitgezet. (Creemers en van Delft 2009).

Volgens verspreidingsgegevens van de NDFF en verspreidingsatlas.nl komen de, hazelworm, levendbarende hagedis en zandhagedis in de buurt van het plangebied voor.

Het plangebied bevindt zich aan de rand van stedelijke omgeving, waar natuurlijk habitat ontbreekt. Binnen het plangebied is dan ook geen geschikt habitat voor reptielen aanwezig. Open plekken om te zonnen ontbreken en laag struweel is afwezig. Reptielen kunnen hier niet overleven en het voorkomen van deze soorten is dan ook uitgesloten.

4.2.7 **Amfibieën**

4.2.7.1 Aanwezigheid soorten waarvoor een provinciale vrijstelling geldt

Zoals beschreven in paragraaf 2.2, geldt voor een aantal meer algemeen voorkomende beschermde soorten amfibieën een provinciale vrijstelling van de verboden in de wet. Het is goed mogelijk dat in of nabij het plangebied deze soorten voorkomen, zoals de bruine kikker of gewone pad. Deze soorten komen wijdverspreid voor en stellen geen hoge eisen aan hun omgeving.

4.2.7.2 Aanwezigheid soorten waarvoor geen vrijstelling geldt

Beschermde amfibieën waarvoor geen provinciale vrijstelling geldt, komen voornamelijk voor in en nabij vennen, poelen en slootjes, met helder en schoon water, in heide-, veen- en bosgebied en in de uiterwaarden. De rugstreepad is ook in de duinen aanwezig. De geelbuikvuurpad, vuursalamander en vroedmeesterpad worden bijna uitsluitend in Zuid-Limburg aangetroffen (Creemers en van Delft 2009, verspreidingsatlas.nl).

Volgens verspreidingsgegevens van de NDFF en verspreidingsatlas.nl komen de kamsalamander, poelkikker en rugstreepad in de buurt van het plangebied voor.

Kamsalamander en poelkikker

In of in de directe omgeving van het plangebied zijn geen geschikte voortplantingsplaatsen aanwezig voor de kamsalamander en poelkikker. Amfibieën hebben altijd in de directe omgeving van hun voortplantingswater overwinteringshabitat. Omdat voortplantingswater ontbreekt, kan ook uitgesloten worden dat overwinteringshabitat aanwezig is. Het voorkomen van de kamsalamander en poelkikker kan dan ook uitgesloten worden.

Rugstreepad

Op het moment is het niet waarschijnlijk dat de rugstreepad in het plangebied voorkomt omdat zanderig terrein en ondiepe poelen ontbreken. Als het plangebied in een

later stadium echter uit braakliggend terrein zal bestaan, is het niet onmogelijk dat de soort zich in het plangebied zal vestigen.

4.2.8 Vissen

De beschermde vissoorten zijn veelal zeldzaam voorkomende soorten gebonden aan helder, stromend water van beekjes of rivieren. Een uitzondering hierop is de grote modderkruiper die vooral leeft in langzaam stromend water van sloten, vennen of plassen. De soort komt daar voor op plekken met veel onderwatervegetatie en een goed ontwikkelde waterbodem (Janssen en Schamineé 2004, verspreidingatlas.nl).

In het plangebied zijn geen permanent watervoerende elementen aanwezig. De aanwezigheid van beschermde vissen in het plangebied is daarmee uitgesloten.

4.2.9 Insecten en andere ongewervelden

Beschermde insectensoorten en andere beschermde ongewervelden zijn veelal zeldzaam en eisen een specifiek habitat. Beschermde vlindersoorten komen vooral voor in kruidenrijke en soortenrijke graslanden, heiden, venen en (vochtig) bos (Bos et al. 2006, vlinderstichting.nl). Beschermde libellensoorten leven met name in veengebieden, nabij beekjes of rivieren en bij vennen op de hogere zandgronden (Nederlandse Vereniging voor Libellenstudie 2002). Beschermde keversoorten zijn gebonden aan oude, rottende bomen in bosgebieden of komen zeldzaam voor in (groter) permanent, helder open water van goede kwaliteit op veengrond (eis-nederland.nl, Janssen en Schamineé, 2004). De Europese rivierkreeft is in ons land nog maar van één plek bekend, op landgoed Warnsborn bij Arnhem. De Bataafse stroommossel is uit ons land verdwenen en de platte schijffhoren komt lokaal voor in laagveengebieden en het rivierengebied, in helder, stilstaand of zeer zwak stromend water met rijke plantengroei, in zowel meren, sloten als plassen (anemoon.org, verspreidingsatlas.nl).

In het betreffende plangebied is geen sprake van open water, bos, soortenrijk grasland, heide of veen. Leefgebied voor deze soorten is hierdoor niet aanwezig. Beschermde insecten en andere ongewervelden zijn daarom niet te verwachten in het plangebied.

4.3 Aanwezigheid houtopstanden

In het plangebied is een houtopstand aanwezig. De bomen en struiken die aanwezig zijn, zijn onderdeel van een rijbeplanting die meer dan 20 bomen omvat. Dit betreft namelijk de bomenrij aan de westzijde van het plangebied.

5 Effectbeoordeling en advies vervolgtraject

5.1 Mogelijke effecten op beschermde gebieden

5.1.1 *Natura 2000*

Uit voorliggend onderzoek blijkt dat Natura 2000-gebied Veluwe en Rijntakken in de buurt van het plangebied liggen. Met de geplande ruimtelijke ontwikkeling is een toename in stikstofuitstoot in het plangebied te verwachten. Om te onderzoeken of negatieve effecten op Natura 2000-gebieden mogelijk zijn, wordt er een stikstofberekening uitgevoerd. De resultaten van deze berekening worden in een aparte rapportage besproken. Andere verstoringen als gevolg van de ontwikkeling zijn op voorhand uit te sluiten, zoals verstoring van instandhoudingsdoelstellingen door geluid. Dit vanwege de afstand tot het dichtstbijzijnde Natura 2000-gebied.

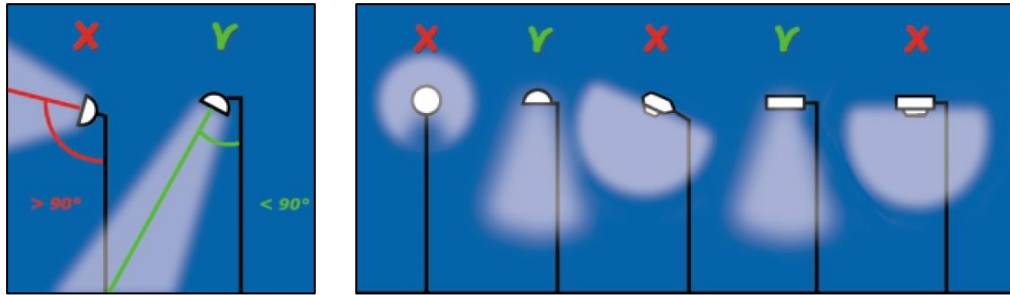
5.1.2 *Provinciale bescherming*

Het dichtstbijzijnde gedeelte van het natuurnetwerk bevindt zich op minimaal 575 meter ten oosten van het plangebied. De bescherming van het NNN kent in de provincie Gelderland niet het begrip externe werking. Aangezien het plangebied niet in de GNN of GO ligt, leidt de voorgenomen ingreep niet tot vermindering van de oppervlakte, kwaliteit of samenhang van de aanwezige natuur. De voorgenomen ingreep zal geen effect op de wezenlijke waarden en kenmerken van het Gelders Natuurnetwerk hebben. De bescherming van het Gelders Natuurnetwerk staat de uitvoering van het plan niet in de weg.

5.2 Mogelijke effecten op beschermde soorten

5.2.1 *Zorgplicht, voor alle in het wild levende dieren en planten*

In en rondom het plangebied kunnen in het wild levende planten en dieren voorkomen. Bij de ruimtelijke ontwikkeling zouden deze planten en dieren kunnen worden gedood. Voor al de in het wild levende soorten geldt de zorgplicht van de Wet natuurbescherming. Dit houdt in elk geval in dat iedereen die weet dat hij schade aan natuur gaat veroorzaken door een bepaalde handeling, hij deze handeling daarom niet uitvoert, of maatregelen neemt om schade aan de natuur door de handeling zoveel mogelijk te voorkomen. Probeer bijvoorbeeld bij de ruimtelijke ingreep zoveel mogelijk bomen, struiken en overig groen te behouden. Werken buiten de winterperiode voorkomt dat dieren die in winterrust zijn verstoord of gedood worden. Wanneer verlichting wordt geplaatst, probeer uitstraling van licht naar de omgeving zoveel mogelijk te beperken, om verstoring van diersoorten te voorkomen. Dit kan bijvoorbeeld door verlichting te beperken tot die plekken waar licht noodzakelijk is, lage en gericht armaturen te gebruiken in plaats van rondstralende armaturen en lampen goed te richten.



Om verstoring van dieren door straatverlichting en andere vormen van verlichting tot een minimum te beperken, dienen lichtbundels zo veel mogelijk naar beneden te worden gericht.

5.2.2 Vogels

Uit voorliggend onderzoek blijkt verder dat in en direct rond het plangebied vogels aanwezig zijn en ook kunnen broeden. Voor deze vogels geldt artikel 3.1 van de Wet natuurbescherming, die het onder meer verbiedt vogels te doden, te vangen of in gebruik zijnde nesten van vogels te beschadigen of te vernielen.

5.2.2.1 Vogelsoorten met niet-jaarrond beschermde nesten

Bij de geplande ontwikkeling zouden nesten van broedende vogels kunnen worden beschadigd, wat verboden is onder de Wet natuurbescherming. De periode waarin de meeste vogelsoorten broeden, loopt globaal van half maart tot half augustus, maar ook broedgevallen buiten deze periode zijn gewoon beschermd. Om overtreding van de wet te voorkomen adviseren wij u om de geplande ruimtelijke ontwikkeling buiten de broedperiode te starten. Op deze manier worden geen in gebruik zijnde nesten beschadigd of vernield. Ook zullen vogels in en direct rond het plangebied geen nest bouwen, omdat te veel verstoring aanwezig is.

Indien de werkzaamheden echt in de broedperiode gestart moeten worden, is nader onderzoek naar broedende vogels noodzakelijk. Kort voor de start van de werkzaamheden dient dan door een ecooloog met kennis van vogels door middel van één veldbezoek onderzocht te worden of broedende vogels in en direct rond het plangebied aanwezig zijn. Als deze niet aanwezig zijn, kunnen de werkzaamheden starten. Als wel een broedende vogel aanwezig is, mogen de werkzaamheden niet starten. Er dient dan met een ecooloog met kennis van vogels naar een oplossing gezocht te worden.

5.2.2.2 Vogelsoorten met jaarrond beschermde nesten

Naast soorten waarvan het nest alleen in de broedtijd beschermd is, zijn ook soorten aanwezig waarvan het nest jaarrond is beschermd. Dit betreft de soorten steenuil en kerkuil. Met de geplande werkzaamheden worden deze nesten mogelijk verstoord en raken ze verloren, doordat essentieel leefgebied verdwijnt. In dit geval is sprake van overtreding van de Wet natuurbescherming. Om uitsluitel te krijgen over de aan- of afwezigheid van deze soorten dient nader soortgericht onderzoek uitgevoerd te worden. Indien essentieel leefgebied aanwezig blijkt, dan moeten voor de werkzaamheden mitigerende maatregelen worden getroffen om negatieve effecten zoveel mogelijk te voorkomen. Ook is voor de werkzaamheden dan waarschijnlijk een ontheffing van de Wet natuurbescherming noodzakelijk. Overige vogelsoorten waarvan het nest jaarrond is beschermd zijn niet in het plangebied of de omgeving aanwezig.

5.2.3 Overige beschermde soorten

5.2.3.1 Soorten waarvoor provinciale vrijstelling geldt

In en nabij het plangebied kunnen ook soorten voorkomen die zijn beschermd onder de Wet natuurbescherming, maar waarvoor een provinciale vrijstelling van de verboden geldt, voor werkzaamheden die men uitvoert in het kader van ruimtelijke ontwikkeling en inrichting. Dit betreft bijvoorbeeld de soorten bruine kikker en gewone pad. Door de provinciale vrijstelling staat de aanwezigheid van deze soorten de geplande ontwikkeling niet in de weg. Wel geldt ook voor deze soorten altijd de eerder beschreven zorgplicht.

5.2.3.2 Soorten waarvoor geen provinciale vrijstelling geldt

Door het uitgevoerde onderzoek is duidelijk geworden dat essentiële elementen, zoals essentieel leefgebied of verblijfplaatsen, van beschermde soorten waarvoor geen provinciale vrijstelling geldt, niet aanwezig zijn. Doordat deze elementen niet aanwezig zijn, zijn negatieve effecten op deze categorie beschermde soorten niet te verwachten. Nader onderzoek naar de aanwezigheid van deze soorten is niet nodig en de bescherming van deze soorten staat de ontwikkeling niet in de weg.

Op het moment is het niet waarschijnlijk dat de rugstreepad in het plangebied voorkomt omdat zanderig terrein en ondiepe poelen ontbreken. Als het plangebied in een later stadium echter uit braakliggend terrein zal bestaan, is het niet onmogelijk dat de soort zich in het plangebied zal vestigen. Aangeraden wordt om ondiepe poelen zo snel mogelijk te dempen en het terrein zo kort mogelijk braak te laten liggen. Hiermee kan vestiging van de rugstreepad worden voorkomen.

5.2.4 Aanvullend onderzoek naar beschermde soorten: onderzoekseisen en -periodes

Voor veel beschermde plant- en diersoorten zijn protocollen opgesteld waarin beschreven staat waar het nader soortgericht onderzoek aan moet voldoen om aan- of afwezigheid van de betreffende soort aan te kunnen tonen.

5.2.4.1 Steenuil

Onderzoek naar de steenuil dient te worden uitgevoerd conform de richtlijnen van het kennisdocument steenuil (BIJ12, 2017a). De aanwezigheid van de steenuil kan het gehele jaar worden aangetoond. De beste periode om een territorium van een steenuil vast te stellen is van 15 februari tot en met 15 april. In deze periode kunnen 's avonds territoriumroepen van een steenuil worden afgespeeld. Ook dient overdag het plangebied op sporen van een steenuil onderzocht te worden. In totaal dienen minimaal drie veldbezoeken verricht te worden om afwezigheid met voldoende zekerheid aan te kunnen tonen. De afwezigheid van broedende steenuilen is met een aan zekerheid grenzende waarschijnlijkheid aangetoond als tijdens drie gerichte veldbezoeken in de periode van 15 februari tot en met 30 april geen aanwezigheid kan worden aangetoond.

5.2.4.2 Kerkuil

Het nader onderzoek naar het broedgebied van de kerkuil dient plaats te vinden volgens bepaalde richtlijnen zoals verwoord in het kennisdocument van de kerkuil (BIJ12, 2017b). Onderzoek naar de aanwezigheid van (nesten van) kerkuilen dient door

middel van een combinatie van zowel veldonderzoek als navraag bij uilenwerkgroepen en omwonenden te gebeuren. Ook dient voornamelijk in februari en maart gelet te worden op krijsende uilen en vanaf juni tot augustus op bedelende jongen. In totaal dienen minimaal drie veldbezoeken uitgevoerd te worden.

Navolgend overzicht geeft de onderzoeksperiodes van alle te onderzoeken soorten weer.

Soortgroep	Jan	Feb	Mrt	Apr	Mei	Jun	Jul	Aug	Sep	Okt	Nov	Dec
Steenuil												
Kerkuil												

5.3 Mogelijke effecten op beschermde houtopstanden

In het plangebied is een houtopstand aanwezig en als onderdeel van het plan worden bomen of struiken van deze houtopstand geveld. Op deze velling is het beschermingsregime voor houtopstanden van de Wet natuurbescherming echter niet van toepassing, want de houtopstand die wordt geveld ligt binnen de grenzen van de bebouwde kom met betrekking tot de bescherming van houtopstanden van de gemeente.

6 Conclusie

Tussen de Werverweg en Zwartekolk te Wapenveld bevindt zich een agrarisch perceel. De initiatiefnemer is voornemens om op deze locatie woningbouw te ontwikkelen. Het zal gaan om maximaal 30 woningen. Voor de ontwikkeling dient de huidige bestemming gewijzigd te worden. Voor de vaststelling van een nieuw bestemmingsplan is het noodzakelijk dat de haalbaarheid ervan wordt aangetoond. Er dient daarom vanuit de ecologie onderzocht te worden of met de ruimtelijke ontwikkelingen die het plan toestaat sprake is van overtreding van de geldende natuurwet- en regelgeving. In deze quick scan is onderzocht of er beschermde natuurwaarden, volgens de nu geldende natuurwet- en regelgeving, aan- of afwezig zijn in het plangebied. Ook is nagegaan of de ruimtelijke ontwikkeling die mogelijk wordt gemaakt, mogelijk negatieve effecten kan hebben op beschermde natuur buiten het plangebied.

6.1 Gebiedsbescherming

Natura 2000-gebieden Veluwe en Rijntakken liggen in de buurt van het plangebied. Een negatief effect op de instandhoudingsdoelstellingen van de Veluwe en Rijntakken is vanwege een mogelijke toename in stikstofdepositie door de ruimtelijke ontwikkeling in het plangebied niet uit te sluiten. Daarom wordt er een stikstofberekening uitgevoerd. De resultaten hiervan worden in een aparte rapportage besproken. Andere verstoringen als gevolg van de ontwikkeling zijn op voorhand uit te sluiten, zoals verstoring van instandhoudingsdoelstellingen door geluid.

Verder blijkt uit de quick scan dat in de omgeving van het plangebied geen Natuurnetwerk Nederland of andere provinciaal beschermde natuur aanwezig is. De provinciale bescherming van deze gebieden staat de uitvoering van het plan dan ook niet in de weg en nader onderzoek hiernaar is niet noodzakelijk.

6.2 Soortenbescherming

In en rondom het plangebied kunnen in het wild levende planten en dieren aanwezig zijn. Iedereen dient voldoende zorg in acht te nemen voor deze soorten en hun directe leefomgeving.

In en nabij het plangebied kunnen ook soorten voorkomen die zijn beschermd onder de Wet natuurbescherming, maar waarvoor een provinciale vrijstelling van de verboden geldt, voor werkzaamheden die men uitvoert in het kader van ruimtelijke ontwikkeling en inrichting. Door de provinciale vrijstelling staat de aanwezigheid van deze soorten de geplande ontwikkeling niet in de weg. Daarnaast zijn mogelijk nog enkele essentiële elementen aanwezig, voor soorten waarvoor geen provinciale vrijstelling geldt. Zo blijkt uit de quick scan dat in en rondom het plangebied vogels kunnen broeden. Om overtreding van de wet te voorkomen wordt geadviseerd om de geplande ruimtelijke ontwikkeling buiten de broedperiode te starten. Op deze manier worden geen in gebruik zijnde nesten beschadigd of vernield.

Mogelijk worden met de geplande ontwikkeling nesten verstoord van de steenuil en kerkuil die aanwezig zijn op het perceel aan de Kerkweg 27. Nestplaatsen van deze

soorten zijn jaarrond beschermd. Om hierover duidelijkheid te krijgen dient nader soortgericht onderzoek uitgevoerd te worden. Indien essentieel leefgebied van deze soorten aanwezig blijkt, dan moeten voor de werkzaamheden mitigerende maatregelen worden getroffen. Ook is voor de werkzaamheden dan waarschijnlijk een ontheffing van de Wet natuurbescherming noodzakelijk.

Op het moment is het niet waarschijnlijk dat de rugstreepad in het plangebied voorkomt omdat zanderig terrein en ondiepe poelen ontbreken. Als het plangebied in een later stadium echter uit braakliggend terrein zal bestaan, is het niet onmogelijk dat de soort zich in het plangebied zal vestigen. Aangeraden wordt om ondiepe poelen zo snel mogelijk te dempen en het terrein zo kort mogelijk braak te laten liggen. Hiermee kan vestiging van de rugstreepad worden voorkomen.

Andere essentiële elementen, zoals essentieel leefgebied of verblijfplaatsen, van andere beschermde soorten waarvoor geen provinciale vrijstelling geldt, zijn niet aanwezig. De bescherming van deze categorie soorten staat de ontwikkeling niet in de weg.

6.3 Bescherming houtopstanden

Bij deze ruimtelijke ontwikkeling wordt geen houtopstand geveld waarop de regels van de Wet natuurbescherming van toepassing zijn. De bescherming van houtopstanden vormt dan ook geen beperking voor de beoogde ruimtelijke ontwikkeling.

6.4 Vervolgstappen

- Houd rekening met de zorgplicht;
- Houd rekening met broedende vogels;
- Laat nader onderzoek uitvoeren naar steenuil en kerkuil;
- Zorg tijdens de bouwfase dat het plangebied niet geschikt wordt voor de rugstreepad.

Geraadpleegde bronnen

Literatuur

BIJ12. 2017a. Kennisdocument Steenuil, *Athena noctua*, versie 1.0 juli 2017 BIJ12, Utrecht

BIJ12. 2017b. Kennisdocument Kerkuil, *Tyto alba*, versie 1.0 juli 2017 BIJ12, Utrecht.

BIJ12. 2017c. Kennisdocument Gewone dwergvleermuis *Pipistrellus pipistrellus*, versie 1.0, juli 2017. BIJ12, Utrecht.

Bos, F. Bosveld, M. Groenendijk, D. van Swaay, C. Wynhof, I. De Vlinderstichting. 2006. De dagvlinders van Nederland. Verspreiding en bescherming. Nederlandse fauna deel 7.

Creemers, R. van Delft, J. 2009. De Amfibieën en Reptielen van Nederland. Nederlandse Fauna deel 9.

Dietz, Ch. von Helversen, O. Nill, D. 2011. Vleermuizen. Alle soorten van Europa en Noordwest-Afrika.

Janssen, J. A. M. Schamineé, J. H. J. 2004. Europese Natuur in Nederland. Soorten van de habitatrictlijn.

Lange, R. Twisk, P. van Winden, A. van Diepenbeek, A. 2003. Zoogdieren van West-Europa.

Limpens, H. J. G. A. Twisk, P. Veenbaas, G. 2004. Met vleermuizen overweg. Uitgave DDW en VZZ.

Nederlandse Vereniging voor Libellenstudie. 2002. De Nederlandse Libellen (Odonata). Nederlandse Fauna deel 4.

Netwerk Groene Bureaus, Definitielijst Netwerk Groene Bureaus 2020, 16 januari 2020.

Ministerie EZLI. 2012. Memorie van toelichting bij Wet natuurbescherming. Kamerstuk.

Ministerie EZ. 2015. Memorie van antwoord bij Wet natuurbescherming. Kamerstuk Eerste Kamer der Staten-Generaal.

SOVON. 2002. Atlas van de Nederlandse Broedvogels. Verspreiding, aantallen, verandering. Nederlandse Fauna deel 5.

Sparrus, L. Odé, B. Beringen, R. Basisrapport Rode Lijst Vaatplanten 2012 volgens Nederlandse en IUCN-criteria. FLORON rapport 57.

Zoogdiervereniging & Probos. 2012. Laanbeheer en vleermuizen; met oog voor veiligheid en cultuurhistorie; met bijdragen van E. A. Jansen, M. H. A. van Benthem, C. de Groot, P. Twisk & H. J. G. A. Limpens.

Websites

www.aanpakstikstof.nl

www.anemoon.org

www.aerius.nl

www.eis-nederland.nl

www.ndff.nl

www.ravon.nl

www.sovon.nl

statline.cbs.nl

www.synbiosys.alterra.nl

www.verspreidingsatlas.nl

www.vlinderstichting.nl

www.vogelbescherming.nl

Bijlage 1. Wettelijk kader

Gebiedsbescherming

Inleiding

Op grond van artikel 2.1 van de Wet natuurbescherming kunnen natuurgebieden of andere gebieden die belangrijk zijn voor flora en fauna, door de Minister worden aangewezen ter uitvoering van de Vogelrichtlijn- en/of Habitatrichtlijn, de zogeheten Natura 2000-gebieden. Ook kan de Minister op grond van deze wet in enkele specifieke gevallen bijzondere nationale natuurgebieden aanwijzen. De Wet natuurbescherming draagt Gedeputeerde Staten daarnaast op, om in hun provincie te zorgen voor een landelijk ecologisch netwerk, genaamd Natuurnetwerk Nederland. De bescherming van dit natuurnetwerk wordt geregeld bij provinciale verordening. Daarnaast kunnen provincies bij provinciale verordening andere gebieden met bijzondere natuurwaarden beschermen, genaamd bijzondere provinciale natuurgebieden en bijzondere provinciale landschappen. Hieronder wordt een toelichting gegeven bij de verschillende vormen van gebiedsbescherming.

Natura 2000-gebieden en bijzondere nationale natuurgebieden

Voor alle Natura 2000-gebieden en bijzondere nationale natuurgebieden geldt op basis van artikel 1.11 van de Wet natuurbescherming een zorgplicht. Iedereen dient voldoende zorg in acht te nemen voor deze gebieden. Dit houdt onder meer in dat men negatieve gevolgen voor deze gebieden zoveel mogelijk beperkt door het nemen van alle maatregelen die redelijkerwijs kunnen worden verwacht. Uit de Memorie van Toelichting blijkt, dat de Wet natuurbescherming, buiten de zorgplicht, al voldoende instrumenten bevat om schadelijke handelingen in Natura 2000-gebieden te beperken. Deze zorgplicht is daarmee primair bedoeld om de eigen verantwoordelijkheid vast te leggen, die een ieder heeft voor een zorgvuldige omgang met de natuurwaarden in Natura 2000-gebieden.

Natura 2000-gebieden

Bij de aanwijzing van een Natura 2000-gebied worden voor het gebied instandhoudingsdoelstellingen voor te beschermen soorten en/ of habitats vastgesteld. Conform artikel 2.7, lid 2 van de Wet natuurbescherming is het verboden om zonder vergunning een project te realiseren dat afzonderlijk of in combinatie met andere plannen of projecten significante gevolgen kan hebben voor een Natura 2000-gebied. Als een plan of project mogelijk negatieve gevolgen kan hebben op Natura 2000-gebied, vindt eerst een globale toetsing plaats, de voortoets. Als uit de voortoets blijkt dat er zeker geen negatieve gevolgen zijn, dan kan het betreffende plan worden vastgesteld, of geldt in het geval van een project geen vergunningplicht. Als de kans op significante gevolgen niet kan worden uitgesloten dan moet, conform artikel 2.8 van de Wet natuurbescherming een passende beoordeling worden gemaakt. In dit geval wordt een plan eveneens m.e.r.-plichtig¹. Blijkt uit de passende beoordeling dat er geen aantasting plaatsvindt van de natuurlijke kenmerken van een Natura 2000-gebied, dan kan het betreffende plan worden vastgesteld, of kan voor de projecten door Gedeputeerde

¹ Richtlijn 2001/42/EG van het Europees Parlement en de Raad van 27 juni 2001, welke plicht in de Nederlandse wetgeving is verankerd in artikel 7.2a van de Wet milieubeheer.

Staten een vergunning worden verleend. In bepaalde gevallen kan, ondanks dat uit de passende beoordeling blijkt dat aantasting van de natuurlijke kenmerken mogelijk is, een plan toch worden vastgesteld of kan een vergunning toch worden verleend. Er dient dan te worden voldaan aan de zogeheten ADC criteria. De ADC criteria houden in: i) dat er geen alternatieve oplossingen zijn, ii) dat er sprake is van dwingende redenen van groot openbaar belang en iii) dat de nodige compenserende maatregelen worden getroffen.

Bijzondere nationale natuurgebieden

In uitzonderlijke gevallen kan de Minister, op grond van artikel 2.11, bijzondere nationale natuurgebieden aanwijzen. De Minister kan dit doen voor een gebied dat is of wordt aangemeld als Habitatrictlijngebied, maar nog niet definitief is aangewezen. Ook kan het voor een gebied dat nog geen onderdeel is van het Natura 2000-netwerk, maar waar compenserende maatregelen worden getroffen voor de realisatie van een project met significante gevolgen. Tot slot kan een gebied worden aangewezen in het geval dat dat noodzakelijk is in het kader van de Vogel- of Habitatrictlijn, om een gunstige staat van instandhouding te realiseren. Ter bescherming van de bijzondere nationale natuurgebieden kan de Minister verschillende maatregelen nemen, waaronder toegangsbeperkingen tot het gebied, het gebruik maken van zijn of haar aanschrijvingsbevoegdheid en het treffen van behoud- en herstelmaatregelen in het gebied.

Natuurnetwerk Nederland

Ter bescherming van vogelsoorten, van soorten van de Habitatrictlijn en van rode lijstsoorten dienen provincies, op basis van artikel 1.12 van de Wet natuurbescherming, zorg te dragen voor de totstandkoming en instandhouding van een samenhangend ecologisch netwerk, genaamd Natuurnetwerk Nederland (voorheen Ecologische Hoofdstructuur, EHS). Voor dit netwerk geldt, op basis van artikel 2.10 van het Besluit algemene regels ruimtelijke ordening (het Barro), een 'nee, tenzij'-beschermingsregime. Het bestemmingsplan, of een omgevingsvergunning waarmee van het bestemmingsplan wordt afgeweken, maakt geen ontwikkelingen mogelijk die kunnen leiden tot een significante vermindering van de oppervlakte, kwaliteit of samenhang van de aanwezige natuur, of tot een significante aantasting van de wezenlijke kenmerken en waarden van deze gebieden, *tenzij* er sprake is van groot openbaar belang, er geen reële alternatieven zijn, negatieve effecten zoveel mogelijk worden beperkt en overblijvende negatieve effecten worden gecompenseerd.

Provincies dienen deze bescherming te regelen bij provinciale verordening. Daarnaast kunnen provincies bij provinciale verordening andere gebieden met bijzondere natuurwaarden beschermen, zoals weidevogelgebieden of ganzenfoerageergebied. De precieze invulling van de bescherming verschilt van provincie tot provincie. In paragraaf 2.1 staat de bescherming beschreven die in dit geval van toepassing is.

Soortenbescherming

Verboden en zorgplicht

Voor een aantal soorten is door middel van verboden een beschermingsregime opgenomen in de Wet natuurbescherming. Er is een apart beschermingsregime voor Vogelrichtlijnsoorten (artikelen 3.1-3.4), voor Habitatrichtlijnsoorten (artikelen 3.5-3.9) en voor andere soorten (artikelen 3.10 en 3.11).

Naast de beschermde plant- en diersoorten geldt op basis van artikel 1.11 van de Wet natuurbescherming voor al de in het wild levende soorten ook een zorgplicht. Iedereen dient voldoende zorg in acht te nemen voor deze soorten en hun directe leefomgeving. Dit houdt onder meer in dat men negatieve gevolgen voor aanwezige soorten zoveel mogelijk beperkt door het nemen van alle maatregelen die redelijkerwijs kunnen worden verwacht.

Vogelrichtlijnsoorten

Voor ruimtelijke ingrepen zijn de volgende verboden relevant: het is verboden om van nature in Nederland in het wild levende vogels opzettelijk te doden of te vangen, het is verboden opzettelijk nesten, rustplaatsen en eieren van deze soorten te beschadigen of te vernielen of nesten van vogels weg te nemen. Ook is het verboden deze soorten opzettelijk te storen wanneer dit van wezenlijke invloed is op de staat van instandhouding van de soort.

De verboden in de wet zorgen voor een goede bescherming van nesten van alle in het wild levende vogelsoorten tijdens het broedseizoen. Globaal loopt het broedseizoen van half maart tot half augustus, maar ook de nesten van broedende vogels buiten deze periode zijn beschermd. Daarnaast zijn van een aantal vogelsoorten de nesten jaarrond beschermd, dus ook als ze niet als broedlocatie worden gebruikt. Het betreft dan over het algemeen soorten die hun nest het gehele jaar als verblijfplaats gebruiken of soorten die niet of nauwelijks in staat zijn om een eigen nest te bouwen.

Habitatrichtlijnsoorten

Voor ruimtelijke ingrepen zijn de volgende verboden relevant: het is verboden om soorten van de Habitatrichtlijn en van de verdragen van Bonn en Bern, in hun natuurlijke verspreidingsgebied opzettelijk te doden, te vangen of te verstoren, om eieren opzettelijk te vernielen, om voortplantings- of rustplaatsen te beschadigen en om planten van de Habitatrichtlijn en van het verdrag van Bern opzettelijk te ontwortelen of te vernielen.

Andere soorten

Naast de Vogelrichtlijnsoorten en de Habitatrichtlijnsoorten worden in de wet een aantal diersoorten en plantensoorten beschermd. Voor deze soorten zijn bij ruimtelijke ingrepen de volgende verboden relevant: het is verboden de beschermde diersoorten opzettelijk te doden of te vangen en om de vaste voortplantings- of rustplaatsen te beschadigen en het is verboden om de beschermde plantensoorten opzettelijk te plukken, ontwortelen of te vernielen.

Opzetvereiste

Bij veel van de hierboven genoemde verboden is er sprake van een opzetvereiste. Zo is het verboden om vogelnesten *opzettelijk* te beschadigen. In de wet wordt bij deze opzet uitgegaan van 'voorwaardelijke opzet'. Bij voorwaardelijke opzet is men zich bij het handelen bewust van de mogelijke negatieve consequenties, terwijl men de handeling toch uitvoert. Een voorbeeld van voorwaardelijke opzet is iemand die in het voorjaar een boom omzaagt en daarbij 'per ongeluk' een vogelnest beschadigt. De persoon had niet de opzet dit nest te beschadigen. Maar in de broedtijd van vogels is er wel een aanzienlijke kans dat er in een boom een vogel nestelt. Er kan daarom toch sprake zijn van opzettelijke beschadiging van het nest; voorwaardelijke opzet.

Vrijstelling, gedragscodes en ontheffing

Provinciale Staten kunnen in een verordening een vrijstelling verlenen van de bovenstaande verboden. Zie paragraaf 2.2 voor de vrijstelling die in deze provincie van toepassing is.

Daarnaast zijn de verboden niet van toepassing op handelingen die men uitvoert in het kader van ruimtelijke inrichting of ontwikkeling of bestendig beheer en onderhoud, wanneer men die handelingen uitvoert conform een goedgekeurde gedragscode. Gedragscodes kunnen daarbij zowel gebruikt worden voor de omgang met de Vogelrichtlijnsoorten, de Habitatrichtlijnsoorten als de andere beschermde soorten. Wel geldt voor de Vogelrichtlijnsoorten en de Habitatrichtlijnsoorten de aanvullende eis dat de handelingen die men uitvoert een wettelijk belang dienen uit de Vogelrichtlijn en Habitatrichtlijn. Het gaat dan onder meer om handelingen in het belang van de volksgezondheid, openbare veiligheid of ter bescherming van flora en fauna.

Tot slot kunnen Gedeputeerde Staten, wanneer er geen andere bevredigende oplossing bestaat, onder bepaalde voorwaarde een ontheffing verlenen van de verboden. Ook hierbij geldt voor Vogelrichtlijnsoorten en Habitatrichtlijnsoorten dat aan de handelingen die men verricht een wettelijk belang van de Vogelrichtlijn respectievelijk de Habitatrichtlijn ten grondslag dient te liggen.

Bescherming houtopstanden

De bescherming van houtopstanden is geregeld in hoofdstuk 4 van de Wet natuurbescherming. Het is verboden houtopstanden geheel of gedeeltelijk te vellen of te doen vellen, zonder voorafgaande melding bij de provincie. Een houtopstand is hierbij gedefinieerd als een eenheid van bomen of struiken met een oppervlakte van ten minste 1.000 vierkante meter of een rijbeplanting die meer dan 20 bomen omvat. De wet schrijft verder voor dat wanneer een houtopstand geheel of gedeeltelijk is geveld, de grond binnen drie jaar moet worden herbeplant.

Bovenstaande bescherming geldt niet voor alle houtopstanden. De regels zijn niet van toepassing op houtopstanden op erven of in tuinen, op fruitbomen, op windschermen om boomgaarden, op naaldbomen bedoeld om te dienen als kerstbomen, op kweekgoed, op bepaalde beplantingen van wilgen of populieren, op bepaalde beplantingen

bedoeld voor de productie van houtige biomassa en op houtopstanden binnen de, bij besluit van de gemeenteraad, vastgelegde grenzen van de bebouwde kom. Ook voor het dunnen van een houtopstand gelden de regels niet.

De provincie kan regels stellen ten aanzien van de meldingsplicht en de plicht tot herbeplanting. Ook kan de provincie een ontheffing verlenen ten behoeve van herbeplanting op andere grond. Verder kan de provincie ontheffing verlenen en kan de provincie bij verordening vrijstelling verlenen van zowel de meldingsplicht als de plicht tot herbeplanting.

