










## Gebouwen terrein MSV-NOV Heerde V 2018

Sym	Omschrijving	Maten	Foto
3	kassa entree 8m2	nokhoogte +/- 3.00 m	
4	poorthuis en entree rijders en officials 20 m2	gothoogte +/- 2.55 m - nokhoogte +/- 3.00 m	
5	toiletten douche en wastafels 35 m2  Behoort bij het ontwerpbesluit omgevingsvergunning, nummer 476888 van burgemeester en wethouders van Heerde	nokhoogte +/- 2.70 m	

## Gebouwen terrein MSV-NOV Heerde V 2018



Sym	Omschrijving	Maten	Foto
6	sectie nr 2626 wasplaats 100 m2		
7	Schuur en berging materiaal en onderhoudsmaterieel, fitnessruimte, dieseltank 325 m2	gothoogte +/- m - nokhoogte +/- m	
8	gastank + opslag gasflessen  Behoort bij het ontwerpbesluit omgevingsvergunning, nummer 476888 van burgemeester en wethouders van Heerde		

## Gebouwen terrein MSV-NOV Heerde V 2018

Sym	Omschrijving	Maten	Foto
9	Kantine met keuken, toiletten, douches en vergaderruimte 350 m <sup>2</sup>	goothoogte +/- 2.70 m nokhoogte +/-4.60 m	
10	gastank		
11	jury ruimte eerste hulp opvang 120 m <sup>2</sup>  Behoort bij het ontwerpbesluit omgevingsvergunning, nummer 476888 van burgemeester en wethouders van Heerde	nokhoogte +/- 3.00 m	



## Gebouwen terrein MSV-NOV Heerde V 2018

Sym	Omschrijving	Maten	Foto
12	sectie nr 2616 kiosk stroompunt en toiletten en ehbo -hoofdpost 18 m2	nokhoogte +/- 2.70 m	
13	kiosk en ehbo-steunpunt 12 m2	goothoogte +/- 1.90m nokhoogte +/- 2.90 m	
14	stroomhuisje 4m2  Behoort bij het ontwerpbesluit omgevingsvergunning, nummer 476888 van burgemeester en wethouders van Heerde		