

Bestemmingsplan Hoogheistraat 6-6a

Vastgesteld

Toelichting

INHOUDSOPGAVE

TOELICHTING

Hoofdstuk 1	Inleiding.....	7
1.1	Aanleiding en korte planbeschrijving	7
1.2	Begrenzing plangebied.....	7
1.3	Geldende bestemmingsplannen	7
Hoofdstuk 2	Bestaande situatie	8
2.1	Ontstaansgeschiedenis	8
2.2	Bestaande situatie.....	8
Hoofdstuk 3	Toelichting op het plan.....	13
3.1	Beoogde situatie.....	13
3.2	Stedenbouwkundige karakteristiek	13
3.3	Functionele karakteristiek.....	13
3.4	Verkeer en parkeren.....	13
3.5	Groen en water.....	15
3.6	Welstand	15
Hoofdstuk 4	Beleid en regelgeving.....	16
4.1	Wettelijk kader.....	16
4.2	Rijksbeleid.....	19
4.3	Provinciaal beleid en provinciale regelgeving	20
4.4	Gemeentelijk beleid.....	24
Hoofdstuk 5	Verantwoording	30
5.1	Inleiding.....	30
5.2	Beleid en regelgeving	30
5.3	Milieu- en omgevingsaspecten	36
5.4	Waarden.....	46
5.5	Kwaliteitsverbetering van het landschap.....	50
5.6	Defensie	52
5.7	Ladder voor duurzame verstedelijking	54
5.8	Milieueffectrapportage	54
Hoofdstuk 6	Toelichting op de regels.....	56
6.1	Algemeen	56
6.2	Regels.....	56

Hoofdstuk 7 Handhaving	58
7.1 Beleidskader	58
7.2 Professionele handhaving en handhavingsprogramma	58
7.3 Handhaafbaarheid, positief bestemmen, overgangsrecht	58
Hoofdstuk 8 Economische uitvoerbaarheid	60
8.1 Planopzet	60
8.2 Financiële haalbaarheid	60
8.3 Kostenverhaal	60
Hoofdstuk 9 Overleg en maatschappelijke uitvoerbaarheid	61
9.1 Inspraak	61
9.2 Vooroverleg	61
9.3 Ambtshalve wijzigingen van het ontwerp	62
9.4 Zienswijzenprocedure	62

REGELS

VERBEELDING

BIJLAGEN

TOELICHTING

Bestemmingsplan Hoogheistraat 6-6a

Hoofdstuk 1 Inleiding

1.1 Aanleiding en korte planbeschrijving

De familie Mathijssen (initiatiefnemer) heeft een verzoek ingediend om het juridisch-planologisch mogelijk te maken dat de bestaande bedrijfswoning op het perceel Hoogheistraat 6a te Schaijk ook door derden, die geen functionele binding hebben met het bedrijf, mag worden bewoond. Het perceel waarop de betreffende bedrijfswoning is gesitueerd, is kadastraal bekend gemeente Schaijk, sectie H, nummers 376 en 805.

1.2 Begrenzing plangebied

Het plangebied betreft de locatie Hoogheistraat 6a te Schaijk. Omdat binnen het plangebied een bouwvlak is opgenomen welke tevens onderdeel uitmaakt van de locatie Hoogheistraat 6, dienen de percelen kadastraal bekend gemeente Schaijk sectie H, nummers 375 en 804 ook binnen het plangebied te worden opgenomen. Het plangebied ligt in het buitengebied ten westen van de kern Schaijk. Omdat het verzoek uitsluitend betrekking heeft op de bedrijfswoning zoals aanwezig op de locatie Hoogheistraat 6a, wordt verderop sec de erfgrans van deze locatie als plangebied aangeduid.



Begrenzing Hoogheistraat 6-6a te Schaijk

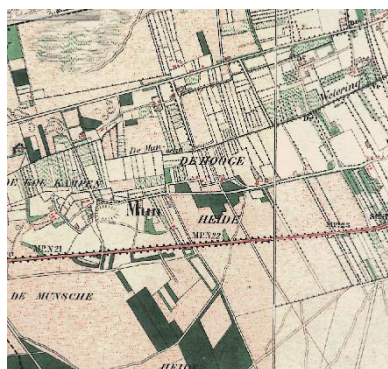
1.3 Geldende bestemmingsplannen

Tot de inwerkingtreding van dit bestemmingsplan geldt binnen het plangebied het bestemmingsplan 'Buitengebied'. Op de noordzijde van het plangebied geldt de bestemming 'Agrarisch met waarden – 1'. Aan de zuidzijde van het plangebied, alwaar de betreffende bedrijfswoning is gesitueerd, geldt de bestemming 'Agrarisch – 2' met dubbelbestemming 'Waarde – Archeologie 3'.

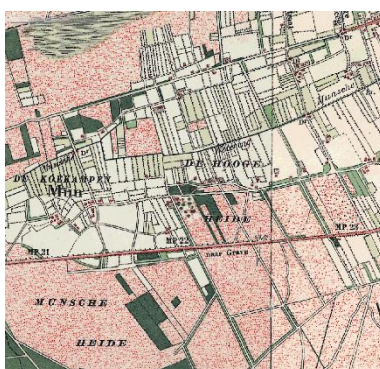
Hoofdstuk 2 Bestaande situatie

2.1 Ontstaansgeschiedenis

De Hoogheistraat behoort tot bebouwingsconcentratie Hooge Heide en is gelegen ten westen van de kern Schaijk. De ontstaansgeschiedenis en landschappelijke structuur van de bebouwingsconcentratie Hooge Heide zijn verschillend met die van het Mun. Hooge Heide is een lintbebouwing die direct op de overgang van heide en jonge natte bouwlanden lag. De heide is inmiddels tot bos omgevormd en geeft in de huidige situatie het landschappelijke karakter weer van Hooge Heide. In dit kleine besloten bosgebied liggen huiskavels. Ruimtelijk beeld wordt vooral bepaald door de scherpe overgang van open grasland naar besloten bos. Te streven is om in de toekomst dit contrast te behouden en waar mogelijk te versterken. De bebouwingsconcentratie heeft geen hoge waarde gekregen op de cultuurhistorische waardenkaart.



ca. 1860



ca. 1900



ca. 1930

Historische ontwikkeling Hooge Heide

2.2 Bestaande situatie

Het plangebied bevindt zich aan de noordzijde van de Hoogheistraat in het buitengebied ten westen van de kern Schaijk. Ter hoogte van het plangebied heeft de Hoogheistraat een 60km-regime en is de weg aan beide zijden voorzien van een fietsuggestiestrook. De directe omgeving van het plangebied heeft een eenduidig karakter met hoofdzakelijk de bestemmingen 'Wonen', 'Agrarisch' en 'Bos'. Binnen het plangebied bevinden zich twee bedrijfswoningen met bijgebouw behorende tot de melkveehouderij en het akkerbouw-/tuinbouwbedrijf aan de locatie Hoogheistraat 6. Het perceel Hoogheistraat 6a is voorzien van een erfontsluiting welke direct aansluit op de Hoogheistraat. In de bestaande situatie bevat het perceel Hoogheistraat 6a reeds veel beplanting.

Onderstaande foto's verbeelden de bedrijfswoning en bijgebouwen zoals aanwezig op het perceel Hoogheistraat 6a, de bestaande beplanting, de erfontsluiting van de Hoogheistraat 6a en het wegprofiel van de Hoogheistraat.



Bedrijfswoning Hoogheistraat 6a



Bijgebouw behorende tot bedrijfswoning Hoogheistraat 6a



Bestaande beplanting aan westzijde van bedrijfswoning Hoogheistraat 6a



Bestaande beplanting aan zuidzijde van bedrijfswoning Hoogheistraat 6a



Bestaande beplanting aan zuidzijde van bedrijfswoning Hoogheistraat 6a



Bestaande erfonsluiting Hoogheistraat 6a



Wegprofiel Hoogheistraat richting het oosten



Wegprofiel Hoogheistraat richting het westen

Hoofdstuk 3 Toelichting op het plan

3.1 Beoogde situatie

De initiatiefnemer is voornemens om het juridisch-planologisch mogelijk te maken dat de bestaande bedrijfswoning op het perceel Hoogheistraat 6a te Schaijk ook door derden, die geen functionele binding hebben met het bedrijf, mag worden bewoond. Om de beoogde situatie juridisch-planologisch mogelijk te maken, dient de bestaande agrarische bestemming te worden gehandhaafd, zal de bestaande bedrijfswoning zijn aanduiding behouden en wordt ter hoogte van de bedrijfswoning de aanduiding 'specifieke vorm van agrarisch: plattelandswoning' opgenomen.

3.2 Stedenbouwkundige karakteristiek

Onderhavige ontwikkeling heeft betrekking op een bestaand bouwwerk waarbij de huidige verschijningsvorm wordt gehandhaafd.

De ontwikkeling dient, op basis van de Nota Kwaliteitsverbetering, gepaard te gaan met een landschappelijke inpassing welke aansluit op de uitgangspunten zoals verwoord in het Landschapsbeleidsplan 2013-2027.

3.3 Functionele karakteristiek

Onderhavige ontwikkeling maakt het mogelijk dat de bedrijfswoning zoals aanwezig op het perceel Hoogheistraat 6a, na inwerkingtreding van voorliggend bestemmingsplan, door derden die geen functionele binding hebben met de melkveehouderij en het akkerbouw-/tuinbouwbedrijf aan de Hoogheistraat 6, mag worden bewoond. Het plangebied is gelegen in het buitengebied van Schaijk en zal een minimaal effect hebben op de directe omgeving.

3.4 Verkeer en parkeren

Verkeersaantrekkende werking

Door aan de bestaande bedrijfswoning de aanduiding 'specifieke vorm van agrarisch: plattelandswoning' toe te voegen, zal de verkeersaantrekkende werking niet noemenswaardig toenemen.

Afwikkeling verkeer

De bedrijfswoning is bereikbaar via de bestaande erfontsluiting welke direct aantakt op de Hoogheistraat. Onderstaande afbeelding laat de ligging van de erfontsluiting zien.



Aansluiting bestaande erfonthsluiting op de Hoogheistraat

Het plangebied is gelegen in het buitengebied van de gemeente Landerd, ten westen van de kern Schaijk. De locatie is direct ontsloten via de Hoogheistraat welke in westelijke richting aansluit op de Munstraat en in oostelijke richting op de Schansweg. Vanaf het plangebied is de Rijksweg N324 snel te bereiken. Vanaf de N324 zijn in westelijke richting de A50 en A59 binnen enkele minuten binnen handbereik.

Parkeren

Voor het berekenen van de parkeerbalans is uitgegaan van de Algemene voorschriften m.b.t. inrichting openbare ruimte van de gemeente Landerd december 2008, laatst bijgewerkt op 28 januari 2009. Daarnaast wordt voor de beoordeling van de parkeerbehoefte gebruik gemaakt van de ASVV en de "Parkeernormen Landerd 2012".

Voor eengezinswoningen in de dure sector waarvan in onderhavig plan sprake is, geldt een parkeernorm van 2 parkeerplaatsen per woning. Beide parkeerplaatsen dienen op het eigen terrein te worden opgevangen.

Zoals op onderstaande afbeelding te zien is, wordt er in de bestaande situatie reeds ruimschoots voldaan aan het benodigd aantal parkeerplaatsen. Gezien dit feit wordt geconcludeerd dat aan de norm wordt voldaan en dat de parkeerbalans in de omgeving niet wordt verstoord.



Voldoende parkeerplaatsen op het eigen terrein van de locatie Hoogheistraat 6a.

3.5 Groen en water

De ontwikkeling behelst uitsluitend de toevoeging van de planologische aanduiding 'specifieke vorm van agrarisch: plattelandswoning' op een bestaande bedrijfswoning. De bedrijfswoning zal hierbij zowel inpandig als extern geen wijzigingen ondergaan. Groen en/of water maken dan ook geen onderdeel uit van de ontwikkeling.

3.6 Welstand

Door onderhavige ontwikkeling wijzigt de buitenkant van de bedrijfswoning niet. Behandeling door de Welstandscommissie is hiertoe niet aan de orde.

Hoofdstuk 4 **Beleid en regelgeving**

4.1 Wettelijk kader

4.1.1 Wet ruimtelijke ordening

Op 1 juli 2008 trad de Wet ruimtelijke ordening (Wro) in werking. De Wro stelt regels voor het opstellen van ruimtelijke plannen. Ook bepaalt de Wro welke bestuurslaag voor welke ruimtelijke plannen verantwoordelijk is. Uitgangspunt is decentraal wat kan en centraal wat moet. Het Rijk en provincie kunnen zaken voor gemeente dwingend voorschrijven via een verordening en via een aanwijzing. De goedkeuring van bestemmingsplannen door de provincie is met de inwerkingtreding van de Wro komen te vervallen.

Ook gaat de wet in op financiële aspecten bij het opstellen van ruimtelijke plannen. Zo is een drempel voor tegemoetkoming in planschade van 2% geïntroduceerd en is de mogelijkheid van kostenverhaal bij grondexploitatie verbeterd.

De Wro stelt ook eisen aan de analoge en digitale beschikbaarstelling van ruimtelijke plannen.

De Wro is altijd van toepassing.

4.1.2 Grondexploitatiewet

Doel van de Grondexploitatiewet, als onderdeel van de Wro, is een goede regeling voor kostenverhaal, binnenplanse verevening en enkele locatie-eisen bij particuliere grondexploitatie. Kostenverhaal is mogelijk via het privaatrechtelijke spoor en door middel van het publiekrechtelijke spoor.

Eén van de belangrijkste vernieuwingen die de wet brengt, is het verplichtende karakter van kostenverhaal. Privaatrechtelijke afspraken door middel van een anterieure overeenkomst hebben de voorkeur, maar als een gemeente er niet in slaagt om met alle particuliere eigenaren in een gebied een overeenkomst te sluiten over grondexploitatie, dan moet de gemeente publiekrechtelijk kosten verhalen bij partijen waarmee geen contract is gesloten. Dit verloopt door middel van een exploitatieplan, waarvan de totstandkoming gelijk op moet lopen met de procedure voor het ruimtelijke plan.

De verplichting tot een publiekrechtelijke regeling is gekoppeld aan twee voorwaarden. In de eerste plaats is een ruimtelijk besluit op grond van de Wro nodig. Het kan ook gaan om het vaststellen van een omgevingsvergunning conform artikel 2.12 sub a onder 3 van de Wet algemene bepalingen omgevingsrecht (Wabo). De tweede voorwaarde is dat het ruimtelijke besluit voorziet in een aangewezen bouwplan. De bouwplannen waar het om gaat zijn in het Besluit ruimtelijke ordening (Bro) in artikel 6.2.1 aangewezen.

De economische uitvoerbaarheid van de ruimtelijke ontwikkeling is verderop in deze toelichting toegelicht.

De Grondexploitatiewet is wel van toepassing

4.1.3 Besluit ruimtelijke ordening

Het Besluit ruimtelijke ordening (Bro) vult een aantal artikelen uit de Wro verder in. Onderwerpen zoals de wijze van voorbereiding van ruimtelijke besluiten, bepalingen over de manier waarop ruimtelijke besluiten beschikbaar moeten worden gesteld en een aantal

financiële bepalingen zijn geregeld in het Bro. Ook noemt het besluit de aspecten waar een toelichting van een bestemmings-, wijzigings- of uitwerkingsplan, of een ruimtelijke onderbouwing behorende bij een omgevingsvergunning op grond van artikel 2.12, eerste lid, onder a, onder 3° van de Wabo in elk geval op in moet gaan. Het gaat dan om:

- a. een verantwoording van de in het plan gemaakte keuze van bestemmingen;
- b. een beschrijving van de wijze waarop in het plan rekening is gehouden met de gevolgen voor de waterhuishouding;
- c. de uitkomsten van het wettelijke vooroverleg;
- d. de uitkomsten van het verrichte onderzoek;
- e. een beschrijving van de wijze waarop burgers en maatschappelijke organisaties bij de voorbereiding zijn betrokken;
- f. de inzichten over de uitvoerbaarheid van het plan.

Wanneer het ruimtelijke plan een stedelijke ontwikkeling mogelijk maakt, moet ook ingegaan worden op de zogenaamde *ladder voor duurzame verstedelijking*. Deze ladder stimuleert zorgvuldig ruimtegebruik. De volgende drie stappen moeten hiervoor doorlopen worden:

1. Beschrijf of er een actuele, regionale behoefte bestaat aan de nieuwe stedelijke ontwikkeling;
2. Beoordeel of de stedelijke ontwikkeling gerealiseerd kan worden binnen het bestaande stedelijke gebied van de betreffende regio;
3. Beschrijf in hoeverre de ontwikkeling mogelijk is op locaties buiten het bestaand stedelijk gebied die multimodaal zijn ontsloten.

Deze toelichting gaat op alle bovenstaande aspecten in.

Het Bro is altijd van toepassing.

4.1.4 Wet algemene bepalingen omgevingsrecht en het Besluit omgevingsrecht

De Wet algemene bepalingen omgevingsrecht (Wabo) trad op 1 oktober 2010 in werking. Deze wet regelt de bundeling van verschillende vergunningen en toestemmingen in één enkele vergunning: de omgevingsvergunning. In de wet is aangegeven voor welke activiteiten het noodzakelijk is om een omgevingsvergunning aan te vragen.

Voor het gebruiken van gronden of bouwwerken in strijd met de geldende planologische regeling, is altijd een omgevingsvergunning verplicht. Omdat de aanvraag om een omgevingsvergunning in strijd is met het geldende bestemmingsplan kan de vergunning alleen worden verleend:

- a. door het toepassen van de in het bestemmingsplan opgenomen afwijkingsregels;
- b. als de activiteit valt onder één van de gevallen zoals genoemd in het Besluit omgevingsrecht (Bor), of
- c. wanneer de activiteit niet in strijd is met een goede ruimtelijke ordening en de motivering van het besluit een goede ruimtelijke onderbouwing bevat.

De Wabo bepaalt hoe de beschikking van het bevoegde gezag moet worden voorbereid. Er zijn twee voorbereidingsprocedures: de reguliere en de uitgebreide procedure. In dit geval wordt de beschikking voorbereid met de uitgebreide voorbereidingsprocedure.

De Wabo is wel van toepassing.

4.1.5 Wet natuurbescherming (Wnb)

Met ingang van 1 januari 2017 is de Wet natuurbescherming (Wnb) in werking getreden. Deze wet vervangt de Flora- en faunawet, de Natuurbeschermingswet 1998 en de Boswet. De wet regelt soortenbescherming en gebiedsbescherming.

De Wnb is altijd van toepassing.

4.1.6 Wet geluidhinder

Een belangrijke basis voor de ruimtelijke afweging in het kader van het aspect geluid is de Wet geluidhinder (Wgh). Deze wet biedt geluidsgevoelige gebouwen en terreinen bescherming tegen geluidhinder van wegverkeerlawaai, spoorweglawaai en industrielawaai door zonering. Geluidsgevoelige gebouwen zijn woningen en andere geluidsgevoelige gebouwen. Dat zijn onderwijsgebouwen, ziekenhuizen en verpleeghuizen, verzorgingstehuizen, psychiatrische inrichtingen en kinderdagverblijven.

Binnen bepaalde afstanden (zones) van verschillende geluidsbronnen gelden grenswaarden voor de geluidsbelasting op gevoelige gebouwen en terreinen. Hierbij is een ondergrens (voorkeursgrenswaarde) en een bovengrens (maximaal toelaatbare grenswaarde) opgenomen. Ook gelden er grenswaarden voor het akoestische klimaat in de gebouwen zelf.

De Wgh is wel van toepassing.

4.1.7 Wet geurhinder en veehouderij

De Wet geurhinder en veehouderij (Wgv) is het beoordelingskader voor geur bij omgevingsvergunningen voor de activiteit milieu. Het gaat uitdrukkelijk om agrarische geur van landbouwhuisdieren uit dierstallen. Het Besluit algemene regels inrichtingen milieubeheer, beter bekend als het Activiteitenbesluit milieubeheer, bevat vergelijkbare bepalingen voor agrarische bedrijven die vallen onder dat besluit en geen omgevingsvergunning voor de activiteit milieu nodig hebben.

Voor ruimtelijke plannen is deze wet van belang voor het realiseren van nieuwe geurgevoelige objecten in de omgeving van veehouderijen (de zogenaamde omgekeerde werking). Daarnaast moet voorkomen worden dat geurgevoelige objecten te dicht bij een veehouderij komen te liggen.

Met minimumafstanden en maximale waarden voor geurbelasting krijgen geurgevoelige objecten bescherming tegen overmatige geurhinder. De Wgv maakt onderscheid tussen dieren met geuremissiefactoren en dieren zonder geuremissiefactoren. Voor dieren met geuremissiefactoren gelden waarden voor geurbelasting en minimumafstanden voor (voormalige) bedrijfswoningen bij andere veehouderijen. Voor dieren zonder geuremissiefactoren gelden alleen minimumafstanden.

Voor wat betreft geurhinder van veehouderijen moet bekeken worden of er niemand onevenredig in zijn belangen geschaad wordt (belang omliggende veehouderijen) en of ter plaatse een goed woon- en leefklimaat kan worden gegarandeerd (belang geurgevoelig object).

De Wgv is wel van toepassing.

4.1.8 Externe veiligheid

Het wettelijke kader voor externe veiligheid bestaat onder meer uit het Besluit externe veiligheid inrichtingen (Bevi), de Circulaire Risiconormering vervoer gevaarlijke stoffen (CRnvgs) en het Besluit externe veiligheid buisleidingen (Bevb).

Externe veiligheid gaat over risicobronnen (bedrijven of transportroutes) en risico-ontvangers (personen of objecten die risico lopen). Om voldoende ruimte te scheppen tussen risicobronnen en de personen of objecten die risico lopen (kwetsbare of beperkt kwetsbare objecten) moeten vaak afstanden in acht worden genomen. Ook ontwikkelingsmogelijkheden die ingrijpen in de personendichtheid kunnen om onderzoek vragen. Bij risicovolle inrichtingen en leidingen gelden wettelijke afstanden, voor vervoer van gevaarlijke stoffen is dat voorlopig nog niet het geval.

Wat betreft de risico-ontvangers maakt de wetgeving onderscheid in kwetsbare objecten en beperkt kwetsbare objecten. Deze begrippen zijn gedefinieerd in het Bevi. Bij externe veiligheid wordt onderscheid gemaakt in het plaatsgebonden risico (PR) en het groepsrisico (GR).

Het plaatsgebonden risico (PR) geeft de kans, op een bepaalde plaats, om te overlijden als gevolg van een ongeval met gevaarlijke stoffen. De kans heeft betrekking op iemand die continu op die plaats aanwezig is. Het PR kan weergegeven worden met zogeheten risicocontouren: lijnen die punten verbinden met eenzelfde PR.

Het groepsrisico (GR) is een maat voor de kans dat bij een ongeval een groep slachtoffers valt met een bepaalde omvang. Het GR is daarmee een maat voor de maatschappelijke ontwrichting bij een calamiteit. Het GR wordt bepaald binnen het invloedsgebied van een risicovolle activiteit. Dit invloedsgebied wordt meestal begrensd door de 1% letaliteitsgrens. Dit is de afstand waarop niet meer dan 1% van de blootgestelde mensen in de omgeving komt te overlijden bij een calamiteit met gevaarlijke stoffen.

Het aspect externe veiligheid is wel van toepassing.

4.2 Rijksbeleid

4.2.1 Structuurvisie Infrastructuur en Ruimte

De SVIR heeft geen invloed op het ruimtelijke plan.

4.2.2 Besluit algemene regels ruimtelijke ordening

Het Barro heeft geen invloed op het ruimtelijke plan.

4.2.3 Wet plattelandswoningen

Op 1 januari 2013 is de Wet plattelandswoningen in werking getreden. Deze wet bevat een tweetal onderdelen. Om te beginnen wordt geregeld dat bij verschillende wetten zoals bij de Wabo (Omgevingsvergunning milieu) het planologische regime, en niet langer het feitelijk gebruik, bepalend wordt voor de bescherming die een gebouw of functie geniet tegen negatieve milieueffecten. Het tweede element van het wetsvoorstel heeft specifiek betrekking op zogenaamde plattelandswoningen. Dat zijn (voormalige) agrarische bedrijfswoningen die (tevens) door derden mogen worden bewoond. Het wetsvoorstel regelt dat deze woningen niet worden beschermd tegen milieugevolgen van het bijbehorende bedrijf.

De Wet plattelandswoningen is wel van toepassing.

4.3 Provinciaal beleid en provinciale regelgeving

4.3.1 Structuurvisie ruimtelijke ordening

Op 1 oktober 2010 stelden Provinciale Staten van de provincie Noord-Brabant de Structuurvisie ruimtelijke ordening vast. Daarmee geeft de provincie de hoofdlijnen van het provinciale ruimtelijke beleid tot 2025 aan, met een doorkijk naar 2040. De visie bindt de provincie voor wat betreft het ruimtelijk handelen en vormt de basis voor de wijze waarop de provincie de instrumenten die de Wet ruimtelijke ordening biedt, inzet.

Aldus definieert de provincie haar belangen en maakt de provincie ruimtelijke keuzes. Deze belangen en keuzes zijn gebaseerd op trends en ontwikkelingen. Ook beschrijft de provincie in de structuurvisie vier ruimtelijke structuren: de groenblauwe structuur, het landelijk gebied, de stedelijke structuur en de infrastructuur.

Voor iedere structuur formuleert de provincie ambities en beleid. De provincie ontwikkelde geen aparte ruimtelijke visie op het landschap, maar geeft die onder andere vorm in de 'uitwerking gebiedspaspoorten'. Daarin beschrijft de provincie welke landschapskenmerken zij op regionaal niveau van belang vindt en hoe deze kunnen worden versterkt. Daarnaast zijn er deelstructuurvisies opgesteld voor specifieke onderwerpen.

Op 7 februari 2014 stelden Provinciale Staten de Structuurvisie RO 2010 - partiële herziening 2014 vast. Deze partiële herziening richt zich op het verwerken van besluitvorming die op provinciaal en nationaal niveau al heeft plaatsgevonden. Met name de besluiten rondom *Transitie naar een zorgvuldige veehouderij 2020* betekenen een forse verandering van beleid voor de primaire agrarische sector. Ook wijzigde het beleid ten aanzien van de realisatie van natuur.

De provinciale structuurvisie is van belang voor het ruimtelijke plan.

Provinciale belangen en ruimtelijke keuzes

De provincie wil sturen op ruimtelijke kwaliteit. De ruimtelijke keuzes geven inhoud aan het streven naar ruimtelijke kwaliteit en zijn van provinciaal belang. De belangrijkste keuzes voor het plangebied zijn:

Provinciaal belang 1: concentratie van verstedelijking.

Conform de structuurvisie dient voor wonen en werken te worden ingezet op herstructurering en het beheer van het bestaand stedelijk gebied. Ontwikkelingen voor wonen, werken en voorzieningen zijn gericht op de eigen behoefte. Voor de opvang van de woningbouwbehoefte geldt het principe van bouwen voor migratiesaldo-nul.

Provinciale sturingsfilosofie

De provincie wil haar doelen bereiken door samen te werken aan kwaliteit. De provincie realiseert haar doelen op vier manieren: door regionaal samen te werken, te ontwikkelen, te beschermen en te stimuleren.

Regionaal ruimtelijk overleg

De provincie kiest voor samenwerking in vier regio's. De gemeente Landerd behoort tot de regio Noordoost Brabant. Het regionale overleg en de regionale afstemming hebben een juridische basis die vastligt in de provinciale verordening.

Zorgplicht voor ruimtelijke kwaliteit

Nieuwe ontwikkelingen bieden een kans voor behoud en ontwikkeling van het landschap. De hoofdregel is dat ontwikkelruimte dient bij te dragen aan het versterken van de ruimtelijke kwaliteit. Het ontwikkelen van landschap reikt verder dan vasthouden aan wat er is. Ontwikkelen van het landschap gaat ook om het toevoegen van nieuwe kwaliteiten. De zorgplicht voor ruimtelijke kwaliteit bepaalt dat:

- er zorgvuldig wordt omgegaan met het ruimtegebruik;
- er rekening wordt gehouden met de omgeving;
- de ontwikkeling bijdraagt aan het behoud of de versterking van de ruimtelijke kwaliteit.

Dit principe is van toepassing op zowel het stedelijke als het landelijke gebied en is uitgewerkt in de Verordening ruimte Noord-Brabant.

Zorgvuldig ruimtegebruik

De provincie wil dat gemeenten bij ruimtelijke afwegingen het principe van zorgvuldig ruimtegebruik toepassen. Nieuw ruimtebeslag moet zoveel mogelijk voorkomen worden. In eerste instantie krijgen initiatieven een plek binnen bestaand bebouwd gebied. Pas als hier geen mogelijkheden zijn of de kwaliteiten van de geplande ontwikkeling hier niet bij passen, wordt er in de omgeving gezocht naar de best mogelijke plek. Naast zuinig ruimtegebruik richt de provincie zich ook op herstructurering en hergebruik van verouderde locaties in het stedelijk gebied en op sanering van ongewenste functies in het buitengebied.

Rekening houden met de omgeving

Gebiedskenmerken en omliggende waarden, gebaseerd op de lagenbenadering, zijn leidend bij de vraag 'waar' en 'hoe' de nieuwe ruimte wordt aangesneden. De ruimtelijke onderbouwing van een ontwikkeling geeft aan hoe is omgegaan met de ambities zoals verwoord in de structuren en in de gebiedspaspoorten.

Hierbij wordt een relatie gelegd tussen de ruimtelijke ontwikkeling en de gebiedskenmerken van de plek.

Kwaliteitsverbetering van het landschap

Bij nieuwe ruimtelijke ontwikkelingen in het buitengebied wil de provincie dat de initiatiefnemer zorgt voor kwaliteitsverbetering van het landschap om daarmee het verlies aan omgevingskwaliteit te beperken. Dit uitgangspunt geldt voor ontwikkelingen buiten bestaand stedelijk gebied én buiten de Ecologische hoofdstructuur en maakt de principes van ontwikkelingsplanologie toepasbaar. Concreet betekent dit dat passende functies zich kunnen ontwikkelen als er ook een prestatie voor het landschap tegenover staat. Dit voorkomt aantasting van de basiskwaliteit (bodem, water) en verlies aan ecologische, cultuurhistorische en landschappelijke waarden. Ontwikkelingen die passen bij de aard, schaal en functie van het landelijk gebied, zoals agrarische en recreatieve ontwikkelingen en kleinschalige dienstverlening zijn mogelijk. Ook de ontwikkeling van andere (rode) functies is onder voorwaarden mogelijk. De ruimtelijke onderbouwing van een besluit geeft aan welke bijdrage wordt geleverd aan de kwaliteitsverbetering van het landschap en hoe dit is geborgd. In principe gaat de provincie uit van de realisering van een fysieke prestatie op de projectlocatie en/of de directe projectomgeving. Indien dat niet mogelijk is, is de vorming van een gemeentelijk of regionaal landschapsfonds een optie. De gemeente Landerd stelde hiervoor het fonds *Kwaliteitsverbetering landschap* in.

Landschappen van Allure

De provincie zet in op groene gebiedsontwikkeling van een aantal gebieden in de provincie. Hiervoor bestaat de investeringsstrategie *Agenda voor Brabant*. Eén van deze gebieden is de Maashorst waarvan een belangrijk deel binnen de gemeentegrenzen van de gemeente Landerd ligt. De provincie stimuleert via een gebiedsgerichte aanpak de versterking van de waarden van het landschap in deze gebieden. Natuur, water, cultuurhistorie en recreatie worden verbonden met de sociale en economische structuur door uitvoering van concrete projecten maar ook door specifiek aandacht voor gebiedsprofilering, communicatie en educatie.

Structuren: ambitie, beleid en uitvoering in de structuurvisie

De structuren geven een hoofdcoers aan, een ruimtelijk ontwikkelingsperspectief voor een combinatie van functies. Ook geven structuren aan waar functies uitgesloten zijn of welke randvoorwaarden de provincie aan functies stelt. Binnen de structuren is ruimte voor regionaal maatwerk. De volgende vier structuren zijn onderscheiden:

- de groenblauwe structuur;
- het landelijk gebied;
- de stedelijke structuur;
- de infrastructuur.

De groenblauwe structuur

Deze omvat de samenhangende gebieden in Noord-Brabant waar natuur- en waterfuncties behouden en ontwikkeld worden. Niet alleen in, maar ook buiten de natuurgebieden. Er is ruimte voor de ontwikkeling van een natuurlijk en robuust watersysteem.

In de groenblauwe structuur zijn drie perspectieven onderscheiden:

- *Het kerngebied groenblauw*
Natuurgebieden in de Ecologische hoofdstructuur, ecologische verbindingzones en belangrijke waterstructuren horen in dit perspectief. De hoofdfunctie is behoud en ontwikkeling van het natuur- en watersysteem.
- *De groenblauwe mantel*
Overwegend gemengd landelijk gebied met een belangrijke nevenfunctie voor natuur en water. Gebieden grenzend aan het kerngebied die bijdragen aan de bescherming van de waarden. Het behoud en vooral de ontwikkeling van natuur, water(-beheer) en landschap is in de groenblauwe mantel een belangrijke opgave. Vormen van grondgebonden agrarisch gebruik zijn van blijvend belang voor de ontwikkeling van groene en blauwe waarden. Verder liggen er kansen voor recreatie en toerisme.
- *De gebieden voor waterberging*
Deze gebieden zijn van belang voor hoogwaterbescherming (ruimte voor de rivier) en waterberging (regionale waterberging).

Het landelijk gebied

Het landelijk gebied omvat het gebied buiten de groenblauwe structuur en de stedelijke structuur zoals steden, dorpen en bedrijventerreinen. Het gebied is een multifunctionele gebruikruimte. Naast land- en tuinbouw is er ruimte voor niet-agrarische functies.

Er worden binnen het landelijk gebied twee perspectieven onderscheiden:

- *Gemengd landelijk gebied*

De provincie beschouwt het hele landelijk gebied als een gebied waarbinnen een menging van functies aanwezig is: het gemengd landelijk gebied. Binnen dit gebied wordt de agrarische functie vaak in samenhang met andere functies (in de omgeving) uitgeoefend. Hier kan worden voldaan aan de vraag naar kleinschalige stedelijke voorzieningen, recreatie en ondernemingen in een groene setting. Daarnaast wil de provincie dat er ruimte beschikbaar blijft om de agrarische productiestructuur te behouden en te versterken. Dat betekent dat (stedelijke) functies die ten koste gaan van de ruimte voor agrarisch gebruik of die strijdig zijn met de landbouw in die gebieden geweerd worden. De provincie vraagt aan gemeenten om deze gebieden vast te leggen en te beschermen. Delen van de voormalige landbouwonwikkelingsgebieden uit de reconstructieplannen en de vestigingsgebieden glastuinbouw beschouwt de provincie in ieder geval als primair agrarisch gebied.

- *Accentgebied agrarische ontwikkeling*

Binnen deze gebieden ziet de provincie ruimte en kansen om de agrarische productiestructuur te verduurzamen en te versterken. Op de structurenkaart zijn vanuit een regionaal schaalniveau vier accentgebieden agrarische ontwikkeling aangeduid. Het gebied rondom en ten zuiden van de kern Zeeland maakt hiervan deel uit. Hier liggen mogelijkheden voor het versterken van de positie van de aanwezige sectoren.

De stedelijke structuur

De provincie kiest hier voor twee perspectieven: ten eerste stedelijk concentratiegebied waar de groei van de verstedelijking wordt opgevangen en de groene ruimten tussen de steden open worden gehouden. Ten tweede de kernen in het landelijke gebied die zo veel als mogelijk worden ontzien van verdere verstedelijking doordat daar alleen de opvang van de eigen verstedelijkingsbehoefte wordt opgevangen (migratiesaldo-nul).

De infrastructuur

Vanwege de ligging tussen grote stedelijke netwerken heeft het Brabantse infrastructuurnetwerk een belangrijke functie in het (inter)nationale personen- en goederenvervoer. De internationale bereikbaarheid is in toenemende mate een concurrentiefactor tussen economische regio's. De provincie wil zorgen voor een betere verknoping van infrastructuur en ruimtelijke ontwikkelingen, en daarnaast de bereikbaarheid bevorderen.

4.3.2 Verordening ruimte Noord-Brabant

Inleiding

De Verordening ruimte Noord-Brabant geeft regels waarmee rekening moet worden gehouden bij het opstellen van ruimtelijke besluiten. Op 15 juli 2015 trad de provinciale verordening in werking. Per 15 juli 2017 zijn een aantal wijzigingen in de geconsolideerde versie opgenomen. De verordening gaat in op het bevorderen van de ruimtelijke kwaliteit, deelt het provinciale grondgebied in aan de hand van structuren, wijst aanduidingen toe en biedt rechtstreeks werkende regels waar bij het verlenen van vergunningen rekening mee moet worden gehouden.

Hierna wordt aangegeven welke onderdelen van de provinciale verordening van belang zijn voor dit ruimtelijke plan. Aan de doorwerking daarvan wordt verderop aandacht besteed.

Bevordering van ruimtelijke kwaliteit

De in de structuurvisie gepresenteerde zorgplicht voor ruimtelijke kwaliteit is uitgewerkt in de provinciale verordening. Een ruimtelijke ontwikkeling moet bijdragen aan de ruimtelijke kwaliteit van het daarbij betrokken gebied en de naaste omgeving. Het gaat daarbij in elk geval om een goede landschappelijke inpasbaarheid en zorgvuldig ruimtegebruik.

Om te komen tot kwaliteitsverbetering is vastgelegd dat een ruimtelijk plan dat een ruimtelijke ontwikkeling buiten bestaand stedelijk gebied mogelijk maakt, bijdraagt aan de fysieke verbetering van de aanwezige of potentiële kwaliteiten van het gebied of de omgeving. Deze bijdrage moet financieel, juridisch en feitelijk zijn geborgd. Indien een kwaliteitsverbetering niet is verzekerd, wordt het ruimtelijke plan pas vastgesteld als een passende financiële bijdrage in een landschapsfonds is verzekerd.

Structuren in de provinciale verordening

Structuur: Gemengd landelijk gebied

Het ruimtelijke plan dat ligt in gemengd landelijk gebied onderscheidt voor een goede ruimtelijke ordening gebieden waar een gemengde plattelandseconomie of een in hoofdzaak agrarische economie wordt nagestreefd. Toegelicht moet worden dat het ruimtelijke plan past binnen het te voeren ruimtelijk beleid voor dat gebied en bijdraagt aan de ruimtelijke kwaliteit. Voor het gemengd landelijk gebied is het beleid van artikel 7 zoals omschreven in hoofdstuk 3 van de Verordening ruimte Noord-Brabant van toepassing.

Aanduidingen

Onderhavig plan ligt in een gebied met de aanduiding salderingsgebied. Voor gebieden met deze aanduiding is het beleid van artikel 26 zoals omschreven in hoofdstuk 4 van de Verordening ruimte Noord-Brabant van toepassing.

4.3.3 Brabantse Zorgvuldigheidsscore Veehouderij

De BZV is niet van toepassing.

4.4 Gemeentelijk beleid

Het gemeentelijke beleid dat relevant is voor de ruimtelijke ontwikkeling van de gemeente is neergelegd in diverse sectorale beleidsregels. Daarnaast zijn er een Strategische visie en een Structuurvisie opgesteld voor de hele gemeente die ingaan op het ruimtelijk functionele beleid van de gemeente Landerd. Hierna volgt een uiteenzetting van het gemeentelijke beleid.

4.4.1 Strategische visie Landerd 2020. Levendig en natuurlijk ondernemend

Op 10 november 2011 stelde de gemeenteraad de Strategische visie Landerd 2020. Levendig en natuurlijk ondernemend vast. De toekomstvisie biedt zicht op de ontwikkelingen, perspectieven en ambities in de gemeente Landerd op het gebied van wonen, werken, zorg en voorzieningen, de agrarische sector en natuur en recreatie. Vanuit ieder van die perspectieven worden de ontwikkelingen afgezet tegen de mogelijkheden en gevolgen voor het lokale woon-, werk- en leefklimaat, en voor de lokale economie. De visie kan daardoor gebruikt worden als basis voor de ontwikkeling van een samenhangend beleid op de gemeentelijke aandachtsgebieden. Duurzaamheid is daarbij een thema dat alle onderwerpen in de strategische visie raakt.

De visie gaat uit van zes kernpunten. Dit zijn wonen en werken, ontgroening, vergrijzing en krimp, de ambtelijke organisatie, duurzaamheid, zelfstandigheid en natuur en recreatie. Samengevat gaat de visie uit van een gemeente waarin in het jaar 2020 bewoners, organisaties, ondernemers en de gemeente zich gezamenlijk inzetten voor een positief woon-, werk- en leefklimaat. De omringende natuur is daarbij het uitgangspunt voor profilering als groene gemeente. Bewoners zetten zich vanuit hun maatschappelijke betrokkenheid in voor de samenleving, waarbij de gemeente de faciliteiten schept en ondernemers in Landerd een positief ondernemersklimaat ervaren.

De strategische visie is altijd van toepassing.

4.4.2 Structuurvisie Landerd

Algemeen

De gemeenteraad stelde op 14 januari 2014 de *Structuurvisie Landerd* vast. De structuurvisie is opgesteld vanwege de behoefte aan regie van de gemeente op ruimtelijke ontwikkelingen nu en in de toekomst. De visie geeft aan welke ontwikkelingen de gemeente de komende jaren voorziet op verschillende beleidsterreinen. De structuurvisie gaat uit van zes hoofdbeleidsvelden. Dit zijn:

- wonen;
- economie (bedrijven, agrarische bedrijven, toeristisch-recreatieve bedrijven);
- voorzieningen (commercieel en niet-commercieel);
- omgeving en eigenheid (waarden, kwaliteiten, identiteiten, fysieke omgeving);
- verkeer en mobiliteit;
- water.

De beleidskaders geven de ruimte aan die het gemeentebestuur biedt aan ontwikkelingen die niet passen binnen geldende bestemmingsplannen. De gemeente Landerd wil nieuwe ontwikkelingen, passend binnen de structuurvisie, faciliteren.

Uitvoeringsparagraaf

De structuurvisie bevat ook een uitvoeringsparagraaf. Die paragraaf gaat in op de kostenaspecten van het te voeren beleid en het verhalen van kosten. Belangrijke aspecten zijn het realiseren van voldoende parkeerplaatsen, het verhogen van de kwaliteit van het landschap en het realiseren van een goede ruimtelijke ordening ten opzichte van de woningbouwopgave.

Uitvoeringsparagraaf parkeren

Parkeren is een belangrijk aandachtspunt in met name de centra van Zeeland en Schaijk. Het gemeentelijke standpunt is dat in principe op eigen terrein in de eigen parkeergelegenheid moet worden voorzien. Daarbij worden de parkeernormen gehanteerd zoals die door de gemeente zijn vastgesteld. Als dat niet (geheel) lukt, moet per initiatief middels een (dynamische) parkeerbalans worden berekend wat het effect is en zal de ruimtelijke ontwikkeling moeten bijdragen in de kosten op openbaar terrein. Er is dan ook een parkeerfonds ingesteld waaraan alle ruimtelijke ontwikkelingen in de kommen van Zeeland en Schaijk moeten bijdragen die niet in voldoende parkeergelegenheid en op eigen terrein kunnen voorzien.

Uitvoeringsparagraaf landschappelijke kwaliteit

De gemeente Landerd streeft naar versterking van (onder andere) de landschappelijke kwaliteit van het totale buitengebied. Per initiatief dient zoveel mogelijk aansluiting te worden gezocht bij de gebiedsindeling in het Landschapsbeleidsplan Landerd 2013-2027. Uitgangspunt is het realiseren van kwaliteitsverbeterende maatregelen, het liefste binnen het plangebied. Is dat niet mogelijk, dan dient er een bijdrage in het fonds Kwaliteitsverbetering landschap te worden gestort. Met dit fonds worden concrete projecten uit het landschapsbeleidsplan uitgevoerd.

Uitvoeringsparagraaf woningbouwopgave

De gemeente Landerd stelde beleid op om te komen tot een evenwichtige woningmarkt in kwantitatieve en kwalitatieve zin. Daartoe is beleid ontwikkeld om harde plancapaciteit die niet benut wordt na enige tijd in te trekken. Tevens is een integrale afweging van het woningbouwprogramma gemaakt, gericht op besluitvorming over de afhandeling van (lopende) bouwplannen. Hierbij is ook een doorkijk naar de toekomst gegeven voor wat betreft nieuwe, nog onbekende woningbouwplannen. Duidelijk is dat er enkel aan de eis van een goede ruimtelijke ordening wordt voldaan als de gemeentelijke woningbouwopgave niet wordt overschreden. Nieuwe initiatiefnemers krijgen de ruimte om te komen met nieuwe woningbouwplannen waaraan kwalitatief en ruimtelijk behoefte bestaat.

4.4.3 Bestemmingsplan

Het plangebied is gelegen binnen het vigerende bestemmingsplan 'Buitengebied', dat door de raad van de gemeente Landerd is vastgesteld op 23 mei 2013.

4.4.4 Waterplan Landerd

Op 13 december 2007 stelde de gemeenteraad het Waterplan Landerd vast. Het dagelijks bestuur van het waterschap Aa en Maas deed dat op 23 januari 2008. In het waterplan zijn wateraspecten beschouwd aan de hand van zes thema's. Deze thema's zijn:

- veiligheid;
- volksgezondheid;
- voldoende water;
- schoon/natuurlijk water;
- gebruik en beleving;
- communicatie en samenwerking.

Het waterplan schetst voor elk van de thema's een streefbeeld voor het jaar 2030. Met dit beeld voor ogen zijn maatregelen bepaald die nodig zijn om invulling te geven aan dit streefbeeld, de wateropgaven.

Het waterplan is altijd van toepassing.

4.4.5 Parkeernormen 2012

Op 14 februari 2012 stelde het college van burgemeester en wethouders de Parkeernormen Landerd 2012 vast. Tegelijk besloot het college om als voorwaarde te stellen dat er bij ruimtelijke ontwikkelingen een (dynamische) parkeerbalans wordt opgesteld. Bij verschillende nieuwe functies binnen het gebied mag er een berekening worden gemaakt op basis van bezettingsgraad en daarmee van mogelijk dubbelgebruik.

Het uitgangspunt is dat een ruimtelijke ontwikkeling op eigen terrein voorziet in de (extra) parkeerbehoefte die er door de ruimtelijke ontwikkeling ontstaat. Is dat niet mogelijk, dan dient

een bijdrage te worden gestort in het parkeerfonds voor zover het een ruimtelijke ontwikkeling betreft in de kernen van Zeeland en Schaijk. Het betreft hierbij vaak maatwerkoplossingen. Voor overige gebieden dient parkeren altijd op eigen terrein opgelost te worden.

De parkeernormen zijn wel van toepassing.

4.4.6 Nota Archeologie gemeente Landerd

Op 24 mei 2012 stelde de gemeenteraad de Nota Archeologie gemeente Landerd en de Archeologische beleidskaart gemeente Landerd vast. In de nota staat dat wanneer er bij ruimtelijke initiatieven sprake is van bodemverstoring, archeologisch (inventariserend) onderzoek noodzakelijk is in gebieden met een middelhoge of hoge archeologische verwachtingswaarde. De nota is vertaald in de nieuwe bestemmingsplannen van de gemeente Landerd.

Op de beleidskaart staat de verwachtingswaarde voor een bepaald gebied en of er bekende archeologische resten zijn. Vervolgens kan bepaald worden of er een onderzoeksverplichting geldt. Dit hangt naast de verwachtingswaarde en het wel of niet bekend zijn van archeologische resten ook af van de oppervlakte van de bodemversturende ingreep en hoe diep de verstoring beneden maaiveld reikt.

Deze nota is wel van toepassing.

4.4.7 Monumentenverordening gemeente Landerd

De monumentenverordening is niet van toepassing.

4.4.8 Nota bodembeleid

De gemeenteraad stelde op 15 december 2011 de Nota Bodembeleid met de daarbij behorende Bodemkwaliteitskaart vast. Het nieuwe bodembeleid is tot stand gekomen in samenwerking met elf gemeenten in de regio Noordoost-Brabant.

Het doel van de nota is het geven van concrete richtlijnen voor een duurzaam beheer van de bodem en het scheppen van heldere kaders voor saneringen die onder de bevoegdheid van de gemeente vallen.

De Nota Bodembeleid is wel van toepassing.

4.4.9 Wonen

De gemeente Landerd maakt samen met haar regiogemeenten jaarlijks afspraken over woningbouw. Deze afspraken betreffen zowel kwantitatieve aspecten (hoeveel woningen er mogen worden gebouwd) als kwalitatieve aspecten (zoals wonen en zorg en herstructurering van de bestaande woningvoorraad).

Voor de kwantitatieve afspraken vormen de gemeentelijke woningbehoefte onderzoeken en de prognose van de provincie Noord-Brabant het uitgangspunt.

4.4.10 Landschapsbeleidsplan Landerd 2013-2027

Op 8 november 2012 stelde de gemeenteraad het Landschapsbeleidsplan Landerd 2013-2027 vast. Het landschapsbeleidsplan geeft weer waar het landschap van de gemeente Landerd

aanvullingen en aanpassingen nodig heeft. Het buitengebied van de gemeente is in elf deelgebieden ingedeeld. Op de dorpskernen gaat het plan alleen in op de hoofdstructuren en de aanplant langs de dorpsranden. Voor elk van deze gebieden is weergegeven waaruit ingrepen in het landschap moeten bestaan. Deze maatregelen zijn globaal uitgewerkt in de vorm van recepten. De invulling van de groencompensatie dient op deze recepten te worden afgestemd.

Het landschapsbeleidsplan is altijd van toepassing.

4.4.11 Kwaliteitskader buitengebied gemeente Landerd Zorgvuldige veehouderij

Het eerste deel van het kwaliteitskader, de nota Zorgvuldige veehouderij 2014, geldt voor ontwikkelingen van veehouderijen in het buitengebied die in strijd zijn met het geldende ruimtelijke plan. De nota is gebaseerd op de Verordening ruimte Noord-Brabant en werkt enkele begrippen uit de Verordening ruimte nader uit. Het gaat om de begrippen 'zorgvuldige veehouderij' en 'grondgebonden veehouderij'.

Nota kwaliteitsverbetering

Het tweede deel van het kwaliteitskader, de Nota kwaliteitsverbetering, werkt het begrip 'kwaliteitsverbetering' nader uit. Ook dit begrip komt voort uit het provinciale beleid. Bij ruimtelijke ontwikkelingen die niet aan regels van het bestemmingsplan voldoen, moet sprake zijn van voldoende kwaliteitsverbetering voordat aan een dergelijke ruimtelijke ontwikkeling medewerking kan worden verleend.

Wat de gemeente Landerd onder voldoende kwaliteitsverbetering verstaat, is uitgewerkt in dit deel van het kwaliteitskader. Ingegaan wordt op mogelijke landschappelijke en maatschappelijke kwaliteitsverbeterende maatregelen. Een aantal ontwikkelingen is in drie categorieën ingedeeld. Per categorie is aangegeven welke kwaliteitsverbeterende maatregelen moeten worden doorgevoerd. Het stuk gaat ook in op de manier waarop de kwaliteitsverbetering juridisch kan worden geborgd.

Het kwaliteitskader is wel van toepassing.

4.4.12 Gewijzigde verordening geurhinder en veehouderij 2014

Op 12 maart 2015 is de 'Gewijzigde Verordening geurhinder en veehouderij 2014' vastgesteld. Voorafgaand stelde de gemeenteraad op 11 december de volgende stukken vast:

- de 'Geurgebiedsvisie 2014 gemeente Landerd';
- de 'Verordening geurhinder en veehouderij 2014 gemeente Landerd', en;
- de 'Normenkaart behorende bij de Verordening geurhinder en veehouderij 2014 gemeente Landerd'.

De Wet geurhinder en veehouderij stelt de gemeente in staat om middels gemeentelijk geurbeleid te sturen op geuremissies afkomstig uit stallen bij veehouderijen en daarmee op de geurbelasting op de omgeving. Dit geurbeleid bestaat uit een geurverordening en een geurgebiedsvisie. De geurverordening bevat de geur- en afstandsnormen waaraan getoetst wordt in het kader van vergunningverlening. De geurgebiedsvisie bevat de onderbouwing bij deze normen en de uitgangspunten van het gemeentelijke geurbeleid.

Op grond van de verordening gelden maximale waarden voor de geurbelasting van een veehouderij op een geurgevoelig object. Ook zijn minimale afstanden aangegeven voor de geurbelasting van een veehouderij op een geurgevoelig object.

De verordening is wel van toepassing.

Hoofdstuk 5 Verantwoording

5.1 Inleiding

Dit hoofdstuk toont aan dat dit ruimtelijke plan voldoet aan een goede ruimtelijke ordening. De volgende aspecten komen aan bod:

- beleid en regelgeving;
- milieu- en omgevingsaspecten;
- waarden;
- kwaliteitsverbetering van het landschap;
- defensie;
- ladder voor duurzame verstedelijking;
- milieueffectrapportage.

5.2 Beleid en regelgeving

Hoofdstuk 4 gaat in op het beleid en de regelgeving die van toepassing zijn op dit ruimtelijke besluit. In deze paragraaf is uitgelegd of het ruimtelijke besluit past binnen dat beleid en die regelgeving.

5.2.1 Rijksbeleid

Structuurvisie Infrastructuur en Ruimte

Dit bestemmingsplan heeft geen betrekking op een van de nationale ruimtelijke belangen zoals verwoord in de SVIR. Aanvullende maatregelen hoeven derhalve niet te worden getroffen.

Besluit algemene regels ruimtelijke ordening

Dit bestemmingsplan heeft geen betrekking op een van de nationale ruimtelijke belangen zoals verwoord in het Barro. Aanvullende maatregelen hoeven derhalve niet te worden getroffen.

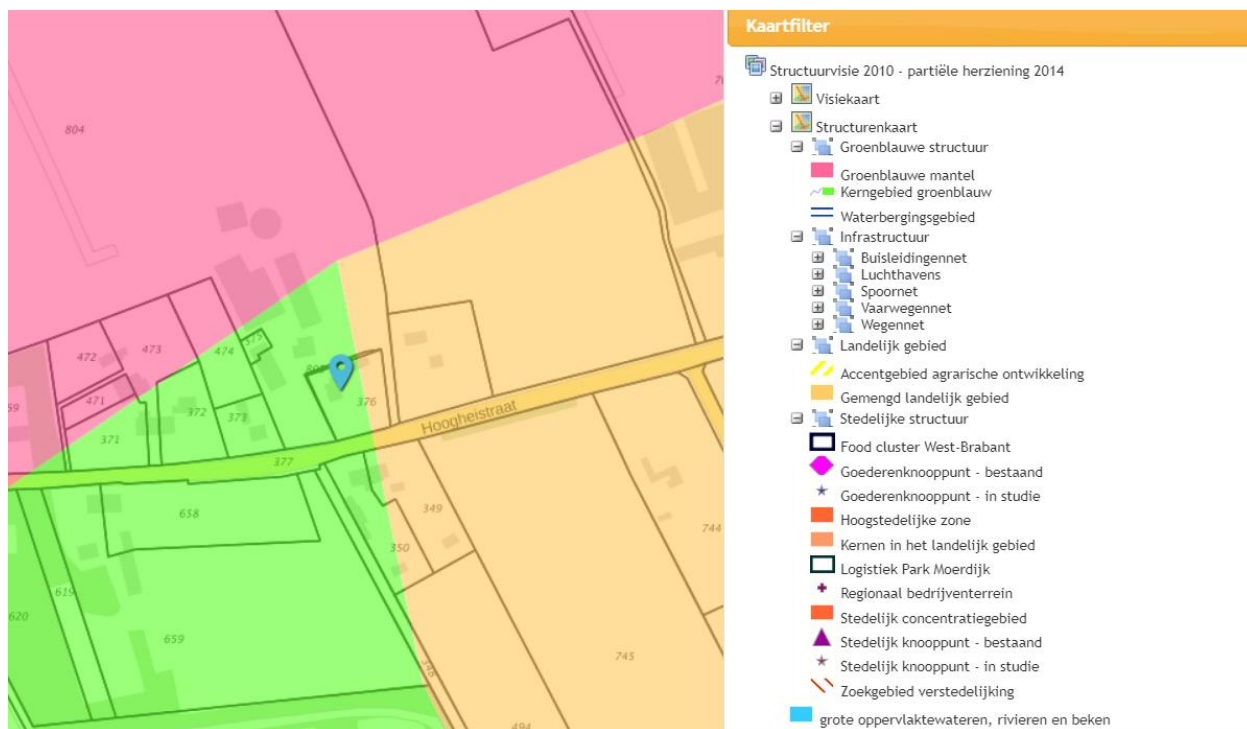
Wet plattelandswoningen

In onderhavige situatie wordt beoogd om een bestaande bedrijfswoning om te zetten naar een plattelandswoning zodat deze ook door derden, die geen functionele binding hebben met het bedrijf, mag worden bewoond. Doordat aan plattelandswoningen een lager beschermingsniveau wordt toegekend dan aan een burgerwoning, is de korte ligging ten opzichte van het agrarisch bedrijf, waartoe de bedrijfswoning behoorde, geen belemmering in het kader van de te doorlopen bestemmingsplanprocedure.

5.2.2 Provinciaal beleid en provinciale regelgeving

Structuurvisie 2010 - partiële herziening 2014

Zoals uit onderstaand kaartje blijkt, valt het plangebied gedeeltelijk in de 'groenblauwe structuur' nader aangeduid als 'kerngebied groenblauw' en gedeeltelijk in het 'landelijk gebied' nader aangeduid als 'gemengd landelijk gebied'.



Uitsnede Structuurvisie 2010 – partiële herziening 2014 (plangebied aangegeven met blauwe bolletje)

Kerngebied groenblauw

Het kerngebied groenblauw bestaat uit de ecologische hoofdstructuur inclusief de ecologische verbindingzones en waterstructuren zoals beken en kreken. Deze waterstructuren zijn nagenoeg geheel gebaseerd op de Kaderrichtlijn Water en de waterlopen met de functie Waternatuur uit het Provinciaal Waterplan 2010-2015. Op de structurenkaart zijn de belangrijkste gebieden van de ecologische hoofdstructuur inclusief de ecologische verbindingen en de gebieden voor watersysteemherstel weergegeven als kerngebied groenblauw.

Het ruimtelijke beleid is gericht op behoud, herstel en ontwikkeling van de natuurlijke en landschappelijke kwaliteiten. Er is geen ruimte voor (grootschalige of intensieve) ontwikkelingen die niet passen binnen de doelstellingen voor de EHS en beheer/herstel van de waterstructuren. Bestaande functies en bestaand gebruik binnen de groenblauwe kern worden gerespecteerd.

Voor de ontwikkeling van functies binnen de groenblauwe kern geldt het 'nee, tenzij'-principe met toepassing van het compensatiebeginsel en met mogelijkheden voor de zogenaamde herbegrenzing en saldobenadering. De ontwikkeling moet wel passen binnen de natuurdoelstellingen van het gebied en bijdragen aan de versterking van de aanwezige natuur- en landschapswaarden.

Gemengd landelijk gebied

Het landelijk gebied ligt buiten de groenblauwe structuur en de stedelijke structuur zoals steden, dorpen en bedrijventerreinen. Het landelijk gebied biedt een multifunctionele gebruikruimte voor land- en tuinbouw, natuur, water, recreatie, toerisme en kleinschalige stedelijke functies. Land- en tuinbouw zijn de grootste ruimtegebruikers. De positie van de sector varieert daarbij van sterke landbouwclusters voor glastuinbouw, boomteelt en veehouderij tot een gemengd

gebied met landbouw, stedelijke functies, recreatie en toerisme, natuurfuncties en verbrede landbouw. De land- en tuinbouw krijgt binnen het landelijk gebied steeds meer te maken met het groeiende ruimtegebruik van deze andere functies. Dit is het gevolg van de toenemende vraag van de Brabantse bevolking naar ruimte voor wonen, werken, recreatie, toerisme en natuur. Tegelijkertijd is het recreatief gebruik van het landelijk gebied en de kwaliteit daarvan als woon- en leefklimaat van Noord-Brabant in toenemende mate van belang voor de Brabantse economie.

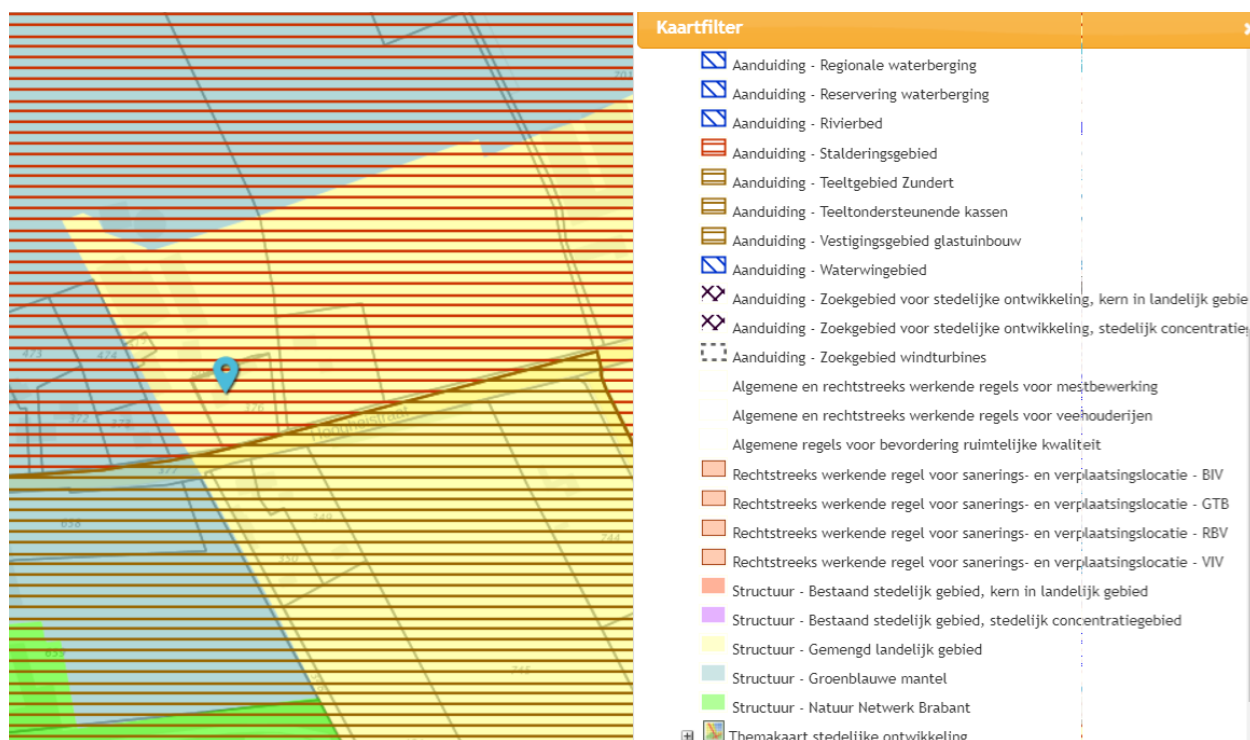
Binnen het landelijk gebied biedt de provincie ruimte aan een breed georiënteerde plattelandseconomie met een menging van functies met ontwikkelingsmogelijkheden voor landbouw, tuinbouw, toerisme en recreatie en verbreding van agrarische activiteiten met streekproducten, zorgverblijven en recreatief verblijf. Ontwikkelingen, zoals wonen, werken, (historische) landgoederen, recreatie en toerisme dienen qua aard, schaal en functie te passen bij de omgeving en moeten rekening houden met de omgevingskwaliteiten. De ontwikkeling van functies is in beginsel alleen mogelijk op vrijkomende locaties. Daarnaast dient rekening te worden gehouden met (ontwikkelingsmogelijkheden van) omliggende bestaande functies, zoals volwaardige agrarische bedrijven, recreatiebedrijven of woonfuncties.

Conclusie

Onderhavige ontwikkeling is vergelijkbaar met de bestaande functie en gebruik en wordt hiertoe gerespecteerd binnen het kerngebied groenblauw en het landelijk gebied. Geconcludeerd wordt dat de ontwikkeling niet in strijd is met de Structuurvisie 2010 – partiële herziening 2014.

5.2.3 Verordening ruimte Noord-Brabant

Zoals uit onderstaand kaartje blijkt, valt het plangebied onder de structuur ‘Gemengd landelijk gebied’ met nadere aanduiding ‘salderingsgebied’.



Uitsnede Verordening ruimte Noord-Brabant (plangebied aangegeven met blauwe bolletje)

Ten aanzien van de voorgenomen ontwikkeling is het volgende beleid uit de Verordening ruimte van toepassing:

Artikel 3.1 Zorgplicht voor ruimtelijke kwaliteit

In hoofdstuk 2 onder art. 3.1 lid 1 is bepaald dat een ruimtelijke ontwikkeling gepaard gaat met een goede landschappelijke inpassing en er toepassing wordt gegeven aan het principe van 'zorgvuldig ruimtegebruik'.

Artikel 7.7 Wonen

1. Een bestemmingsplan dat is gelegen in gemengd landelijk gebied bepaalt dat:
 - a. alleen bestaande burgerwoningen, bedrijfswoningen of solitaire recreatiewoningen zijn toegestaan;
 - b. zelfstandige bewoning van bedrijfsgebouwen, al dan niet solitaire recreatiewoningen en andere niet voor bewoning bestemde gebouwen is uitgesloten.
2. In afwijking van het eerste lid kan een bestemmingsplan voorzien in de nieuwbouw van ten hoogste één bedrijfswoning ten behoeve van een op grond van deze verordening toegelaten bedrijf binnen het bij dat bedrijf behorende bouwperceel mits de toelichting een verantwoording bevat waaruit blijkt dat:
 - a. de noodzaak vanwege de aard van de bedrijfsvoering aanwezig is;
 - b. de noodzaak van deze nieuwbouw niet het gevolg is van een eerder aanwezige, inmiddels afgestoten bedrijfswoning.
3. In afwijking van het eerste lid kan een bestemmingsplan voorzien in:
 - a. de bouw van een woning ter vervanging van een bestaande woning binnen het daartoe aangewezen bouwperceel, mits is verzekerd dat:
 - I. de bestaande woning feitelijk wordt opgeheven;
 - II. overtollige bebouwing wordt gesloopt.
 - b. de vestiging van of de splitsing in meerdere woonfuncties in cultuurhistorisch waardevolle bebouwing indien dit is gericht op het behoud of herstel van deze bebouwing, waarbij artikel 3.1, tweede lid, onder a (verbod op nieuwvestiging) niet van toepassing is.
4. In afwijking van het eerste lid kan een bestemmingsplan voorzien in het gebruik van een burgerwoning als bedrijfswoning, mits de woning binnen het bouwperceel van het bedrijf wordt gebracht en daarmee een ruimtelijke eenheid vormt.
5. In afwijking van het eerste lid en artikel 3.1, tweede lid, onder a (verbod op nieuwvestiging) kan een bestemmingsplan als bedoeld in het eerste lid voorzien in het gebruik van een voormalige bedrijfswoning als burgerwoning, mits is verzekerd dat:
 - a. er geen splitsing in meerdere woonfuncties plaatsvindt;
 - b. overtollige bebouwing wordt gesloopt;
 - c. de vestiging van andere functies is uitgesloten in het geval er sprake is van afsplitsing van een voormalige bedrijfswoning.
6. Een bestemmingsplan als bedoeld in het eerste lid kan voorzien in een éénmalige vergroting van de inhoud van een solitaire recreatiewoning met ten hoogste 10 % van de op grond van het per 1 maart 2011 geldende bestemmingsplan toegelaten inhoud.

Conclusie

De bedrijfswoning waarop de beoogde aanduiding ‘specifieke vorm van agrarisch: plattelandswoning’ betrekking heeft, betreft een bestaande bedrijfswoning. Conform artikel 7.7 lid 5 wordt in onderhavig geval gebruik gemaakt van een bestaande bedrijfswoning, ten behoeve van bewoning door derden, die geen functionele binding hebben met het bedrijf. Om te voldoen aan artikel 7.7 lid 5 onder b zal de overtollige bebouwing op het perceel Hoogheistraat 6a worden gesloopt. Geconcludeerd wordt dat de ontwikkeling niet in strijd is met de Verordening ruimte Noord-Brabant.

5.2.4 Gemeentelijk beleid

Structuurvisie Landerd

In de structuurvisie is de gemeente onderverdeeld in 8 deelgebieden. Zoals uit onderstaand kaartje blijkt, valt het plangebied in deelgebied ‘bebouwingsconcentraties’.

Voor onderhavige ontwikkeling is artikel 8.5.1 ‘Wonen – bebouwingsconcentraties’ van de Structuurvisie Landerd relevant.



Ligging in deelgebied ‘bebouwingsconcentraties’ (plangebied rood omlijnd)

8.5.1 Wonen – bebouwingsconcentraties

De gemeente Landerd kent veel bebouwingsconcentraties, waarvan de meeste (10 stuks) de volledige kern Zeeland omsluiten. De overige 5 bebouwingsconcentraties liggen rondom Schaijk en Reek en tussen beide dorpen. De bebouwingsconcentraties kennen van oudsher een functiemenging die karakteristiek is voor de omgeving. De gemeente Landerd wil, binnen de wettelijke milieukaders, deze functiemenging in stand houden.

De gemeente Landerd laat wonen in de bebouwingsconcentraties toe, onder de volgende voorwaarden:

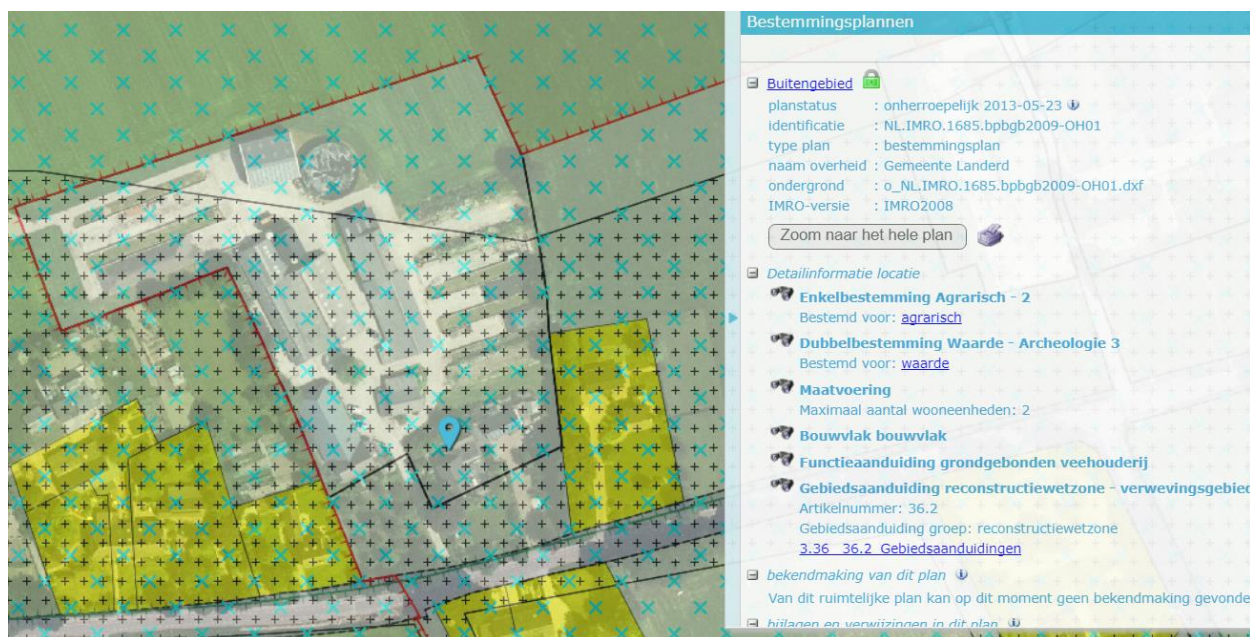
- Het initiatief past binnen de gemeentelijke woningbouwopgave;
- Het initiatief lost de parkeervraag binnen de kaders van het gemeentelijk parkeerbeleid op eigen terrein op; wanneer dat niet mogelijk is levert het initiatief een bijdrage aan het gemeentelijk fonds "Verkeer en parkeren" (zie uitvoeringsparagraaf);
- Het initiatief levert een bijdrage aan de ruimtelijke kwaliteit, zoals uitgewerkt in het "Kwaliteitskader buitengebied gemeente Landerd";
- Het initiatief is niet in strijd met wettelijke eisen inzake gezondheid, dierenwelzijn en milieu.

Conclusie

Aangezien het een bestaande bedrijfswoning betreft is toetsing aan de gemeentelijke woningbouwopgave niet aan de orde en wordt geconcludeerd dat de huidige parkeervraag reeds op het eigen terrein is opgelost. Voor een onderbouwning aangaande parkeren wordt verwezen naar paragraaf 3.4 van deze toelichting. De bijdrage aan de ruimtelijke kwaliteit is beschreven in paragraaf 5.5 en de relatie tussen de beoogde ontwikkeling en de milieuaspecten is verwoord in hoofdstuk 5. Geconcludeerd wordt dat de ontwikkeling niet in strijd is met de Structuurvisie Landerd.

5.2.5 Vigerende planologische situatie

Het plangebied is gelegen binnen het vigerende bestemmingsplan 'Buitengebied', dat door de raad van de gemeente Landerd is vastgesteld op 23 mei 2013.



Ligging plangebied in bestemmingsplan 'Buitengebied' (plangebied aangegeven met blauwe bolletje)

Op de noordzijde van het plangebied, de gronden buiten het bouwvlak, rust de bestemming 'Agrarisch met waarden – 1'. De zuidzijde van het plangebied ligt binnen enkelbestemming 'Agrarisch – 2' met dubbelbestemming 'Waarde – Archeologie 3', functieaanduiding 'grondgebonden veehouderij' en gebiedsaanduiding 'reconstructiewetzone – verwevingsgebied'. Binnen het plangebied is een bouwvlak van de melkveehouderij en het

akkerbouw-/tuinbouwbedrijf van de locatie Hoogheistraat 6 en 6a opgenomen. Binnen dit bouwvlak zijn maximaal 2 bedrijfswoningen toegestaan.

Conclusie

Om de bewoning door derden, die geen functionele binding hebben met het bedrijf, mogelijk te maken, dient een postzegelbestemmingsplan te worden opgesteld. Voorliggend document voorziet hierin.

5.3 Milieu- en omgevingsaspecten

Ruimtelijke ontwikkelingen kunnen invloed hebben op het milieu en de omgeving. Daarom wordt op de volgende aspecten ingegaan:

- bedrijven en milieuzonering;
- bodem;
- externe veiligheid;
- geurhinder: agrarisch;
- geur: industrieel;
- luchtkwaliteit;
- verkeer en parkeren;
- straling;
- water;
- weg-, spoor-, en industrielawaai;
- veehouderij en volksgezondheid;
- trillingen.

5.3.1 Bedrijven en milieuzonering

Een goede ruimtelijke ordening voorkomt hinder en gevaar. Dit kan door voldoende afstand te houden tussen milieubelastende activiteiten van bedrijven en gevoelige functies, zoals woningen. Het doel van milieuzonering is om de kwaliteit van het woon- en leefmilieu te handhaven en te bevorderen. Daarnaast kan milieuzonering bedrijven voldoende zekerheid bieden om hun activiteiten duurzaam uit te kunnen voeren. De handreiking *Bedrijven en milieuzonering* van de Vereniging van Nederlandse Gemeenten (VNG) geeft richtafstanden om de milieuzonering van bedrijven te kunnen bepalen.

Conclusie

Onderhavige ontwikkeling betreft uitsluitend de toevoeging van de aanduiding 'specifieke vorm van agrarisch: plattelandswoning'. Hiertoe blijft de huidige agrarische bestemming en daarmee ook de bedrijfswoning gehandhaafd. Gezien het feit dat bedrijfswoningen evenals burgerwoningen (beperkt) kwetsbare objecten betreffen, wordt geconcludeerd dat met de realisatie van onderhavige ontwikkeling geen bestaande bedrijven worden belemmerd in hun bedrijfsvoering of een eventuele toekomstige uitbreiding.

De betreffende bedrijfswoning is gelegen binnen de vaste afstand van 50 meter tussen de gevel van de woning en de grens van de inrichting van de melkveehouderij en het akkerbouw-/tuinbouwbedrijf aan de Hoogheistraat 6 (eigen inrichting). Echter is in de Wet plattelandswoningen geregeld dat bedrijfswoningen met de aanduiding 'specifieke vorm van agrarisch: plattelandswoning' niet worden beschermd tegen milieugevolgen van het

bijbehorende bedrijf. Hiertoe is ligging binnen de vaste afstand geen beperkende factor voor de bestaande melkveehouderij en het akkerbouw-/tuinbouwbedrijf aan de Hoogheistraat 6.

Geconcludeerd wordt dat het aspect 'bedrijven en milieuzonering' geen belemmering vormt voor de voorgenomen ontwikkeling.

5.3.2 Bodem

Op basis van artikel 3.1.6 van het Besluit ruimtelijke ordening en artikel 3.2 van de Algemene wet bestuursrecht, moet in planvorming rekening gehouden worden met de bodemkwaliteit in relatie tot de gewenste functies. In de Bouwverordening van de gemeente Landerd staat dat onder bepaalde omstandigheden het oprichten van gebouwen pas kan plaatsvinden als de bodem geschikt is (of geschikt is gemaakt) voor het beoogde doel. Om die reden dient bij veel nieuwbouwactiviteiten de bodemkwaliteit door middel van onderzoek te worden vastgesteld. Aangesloten dient ook te worden bij de Nota Bodembeleid van de gemeente Landerd.

Conclusie

Gezien het feit dat er bij onderhavige ontwikkeling sprake is van het gebruik van een bestaande bedrijfswoning waarbij geen grondroering plaatsvindt, kan worden gesteld dat er in dit geval van een bodemonderzoek geen sprake hoeft te zijn. Geconcludeerd wordt dat het aspect 'bodem' geen belemmering vormt voor de voorgenomen ontwikkeling.

5.3.3 Externe veiligheid

Externe veiligheid gaat over het beheersen van de risico's die mensen lopen door opslag, productie, gebruik en vervoer van gevaarlijke stoffen in hun omgeving.

Middels onderstaand kaartfragment, zijn de volgende aspecten van externe veiligheid onderzocht:

- risicovolle inrichtingen;
- transport over weg, water en spoor;
- hogedrukaardgastransportleidingen en K1-, K2- en K3 brandstofleidingen;
- bovengrondse hoogspanningslijnen.



Uitsnede provinciale risicokaart (plangebied blauw omlind)

Risicovolle inrichtingen

Binnen een straal van circa 1 kilometer rondom het plangebied zijn 3 risicovolle inrichtingen aanwezig. Het betreft Recreatieoord De Maashorst B.V. aan de Palmstraat 7 (bovengrondse propaantank met een inhoud van 4 m³), veehouderij Geurt – Van Kessel aan de Gagelstraat 15 (bovengrondse propaantank met een inhoud van 3 m³) en BP Tankstation De Gagel aan de Rijksweg A50 (LPG vulpunt met een vergunde jaardoorzet van 1.500 m³). Genoemde inrichtingen hebben een grootste afstand van 150 meter (Groepsrisico t.a.v. het BP Tankstation).

Risicovol wegtransport en transport via spoor- en waterwegen

Over de A50 worden gevaarlijke stoffen vervoerd, voornamelijk LPG en Propaantransporten – vallende onder GF3 transporten. Gezien de afstand van circa 1 km tussen de A50 en het plangebied, levert het vervoer van gevaarlijke stoffen over de A50 geen belemmering op. Spoor- en waterwegen zijn niet aanwezig in het geïnventariseerde gebied.

Risicovolle (buis)leidingen

In de nabijheid van het plangebied liggen geen hogedrukaardgastransportleidingen of K1-, K2-, K3-brandstofleidingen of bovengrondse hoogspanningslijnen.

Conclusie

Duidelijk is dat er in de directe omgeving van het plangebied geen objecten zijn gelegen die in het kader van externe veiligheid dienen te worden beschouwd. Geconcludeerd wordt dat het aspect 'externe veiligheid' geen belemmering vormt voor de voorgenomen ontwikkeling.

5.3.4 Geurhinder: agrarisch

De Wet geurhinder en veehouderij (Wgv) is het beoordelingskader voor geur bij omgevingsvergunningen voor de activiteit milieu. Het Activiteitenbesluit milieubeheer bevat vergelijkbare bepalingen voor agrarische bedrijven die geen omgevingsvergunning voor de activiteit milieu nodig hebben.

De gemeente Landerd stelde op basis van de Wgv een eigen geurbeleid op. Het geurbeleid bestaat uit twee delen. Dat zijn de Geurgebiedsvisie en Geurverordening 2014. De gemeente verdeelt het grondgebied van de gemeente in gebieden en hanteert per soort gebied een eigen geurnorm. Met het geurbeleid wil de gemeente zowel de bescherming van de agrarische ondernemers borgen als de doorgang van gewenste ruimtelijke ontwikkelingen. Uiteindelijk is de meest wenselijke situatie bepaald, waarin zo veel mogelijk geurknelpunten zijn opgelost.

Voor wat betreft geurhinder van veehouderijen moet bekeken worden of er niet iemand onevenredig in zijn belangen geschaad wordt (belang omliggende veehouderijen) en of er ter plaatse een goed woon- en leefklimaat kan worden gegarandeerd (belang geurgevoelig object).

(Bedrijfs)woningen dienen aangemerkt te worden als geurgevoelige objecten in het kader van de beoordeling van omliggende agrarische inrichtingen.

Ontwikkelingsmogelijkheden agrarische bedrijven

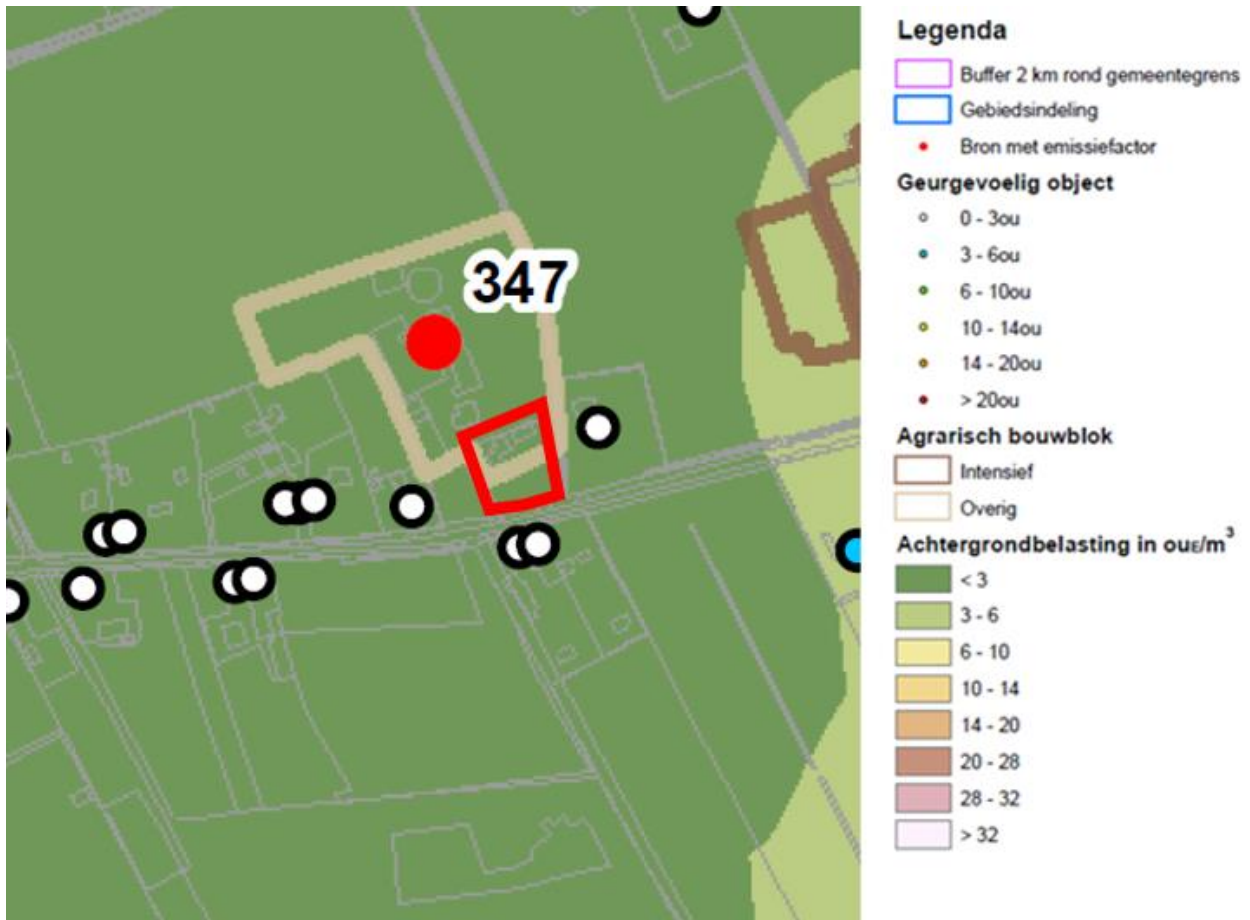
Ten noorden en westen van het plangebied ligt aan de Hoogheistraat 6 de melkveehouderij en het akkerbouw-/tuinbouwbedrijf Mathijssen-van den Broek VOF, het bedrijf waar onderhavige bedrijfswoning toe behoort. De betreffende bedrijfswoning is gelegen binnen de vaste afstand van 50 meter tussen de gevel van de woning en de grens van de inrichting van de melkveehouderij. Echter is in de Wet plattelandswoningen geregeld dat bedrijfswoningen met de aanduiding 'specifieke vorm van agrarisch: plattelandswoning' niet worden beschermd tegen milieugevolgen van het bijbehorende bedrijf. Hiertoe is ligging binnen de vaste afstand geen beperkende factor voor de bestaande melkveehouderij en het akkerbouw-/tuinbouwbedrijf aan de Hoogheistraat 6. De betreffende bedrijfswoning is niet gelegen binnen de vaste afstand van andere agrarische bedrijven. Daarnaast betreft het een bestaande bedrijfswoning waardoor er in de huidige situatie reeds een geurgevoelig object aanwezig is. De toevoeging van de gewenste aanduiding levert derhalve geen extra beperkingen op ten opzichte van de huidige situatie.

Conclusie

Geconcludeerd wordt dat door toevoeging van de beoogde aanduiding 'specifieke vorm van agrarisch: plattelandswoning' geen omliggende agrarische bedrijven in hun ontwikkelingsmogelijkheden worden beperkt.

Goed woon- en leefklimaat

Uit onderstaande uitsnede van de geurkaart behorende bij de geurgebiedsvisie, blijkt dat ter plaatse van het plangebied een achtergrondbelasting heerst van minder dan 3 ouE/m³.



Uitsnede geurkaart (plangebied Hoogheistraat 6a rood omlijnd)

Conclusie

Met een achtergrondbelasting van minder dan 3 ouE/m³ wordt gesteld dat ter hoogte van het plangebied een goed woon- en leefklimaat heerst. Geconcludeerd wordt dat het aspect 'geurhinder: agrarisch' geen belemmering vormt voor de voorgenomen ontwikkeling.

5.3.5 Geur: industrieel

Het aspect geur is van belang bij ruimtelijke besluiten waarbij één of meer geurvoelige objecten in de buurt van bedrijvigheid gerealiseerd worden. Ook speelt het aspect geur een rol bij bedrijven die een geurbelasting veroorzaken op de woon- en leefomgeving. Het is van belang dat een goed woon- en verblijfklimaat ter plaatse gegarandeerd is. Dit is het belang van het geurvoelige object. Daarnaast dient beoordeeld te worden of er niemand onevenredig in zijn belangen wordt geschaad. Dit zijn de belangen van bedrijvigheid en de omgeving. Wanneer de afstand tussen een geurvoelig object en bedrijvigheid groot genoeg is, is het in het algemeen zo dat het woon- en leefklimaat als goed wordt aangemerkt en dat er niemand onevenredig in zijn belangen wordt geschaad.

Het Activiteitenbesluit milieubeheer is het wettelijke kader voor activiteiten waarvoor op grond van dat besluit een melding gedaan moet worden. Voor bedrijven die een omgevingsvergunning nodig hebben, ligt het beoordelingskader vast in de Nederlandse emissierichtlijn (NeR).

Het algemene uitgangspunt van het geurbeleid is het zoveel mogelijk beperken van geurhinder en het voorkomen van nieuwe hinder. Dit uitgangspunt vormt samen met het toepassen van Beste Beschikbare Technieken (BBT) de kern van het geurbeleid. Onderdeel van het geurbeleid is dat de lokale overheden de uiteindelijke afweging moeten maken zodat zij rekening kunnen houden met alle relevante belangen om tot een duurzame kwaliteit van de leefomgeving te komen. Het geurbeleid bestaat uit de volgende beleidslijnen:

- als er geen hinder is, zijn maatregelen niet nodig;
- als er wel hinder is, worden maatregelen getroffen op basis van het Beste Beschikbare Techniek-principe;
- de gemeente stelt vast welke mate van hinder acceptabel is.

Gemeenten en provincies zijn bevoegd om een eigen geurbeleid vast te stellen. De provincie Noord-Brabant heeft een eigen geurbeleid voor provinciale bedrijven. Dit is de Beleidsregel beoordeling geurhinder omgevingsvergunningen industriële bedrijven Noord-Brabant. De gemeente Landerd heeft geen eigen industrieel geurbeleid. Per situatie stelt de gemeente vast of er sprake is van een acceptabel geurniveau. Er zijn verschillen in het niveau van bescherming mogelijk. Voor een bedrijfswoning kan bijvoorbeeld een hogere geurbelasting gehanteerd worden dan voor aaneengesloten woonbebouwing.

Conclusie

Het plangebied ligt niet in de buurt van een industrieterrein of industrieel bedrijf. Hiertoe is industriële geurhinder geen beperkende factor en kan tevens worden gesteld dat er geen bedrijven in hun bedrijfsvoering worden beperkt. Geconcludeerd wordt dat het aspect 'geurhinder: industrieel' geen belemmering vormt voor de voorgenomen ontwikkeling.

5.3.6 Luchtkwaliteit

Het beleid en de regelgeving over luchtkwaliteit hebben tot doel om mensen te beschermen tegen de gezondheidseffecten van luchtverontreiniging. Ze bevatten luchtkwaliteitsnormen voor verschillende stoffen. Ruimtelijke plannen met mogelijke gevolgen voor de luchtkwaliteit dienen getoetst te worden aan afdeling 5.2 van de Wet milieubeheer. Deze wet bevat grenswaarden voor de stoffen zwaveldioxide, stikstofdioxide, stikstofoxiden, fijn stof, lood, benzeen en koolmonoxide in de buitenlucht. In Nederland zijn de maatgevende luchtverontreinigende stoffen stikstofdioxide (NO₂) en fijn stof (PM₁₀). Overschrijding van de grenswaarden van andere stoffen komt bijna niet voor. De wet maakt onderscheid tussen kleine en grote ruimtelijke projecten.

Kleine projecten verslechteren de luchtkwaliteit niet 'in betekende mate' (NIBM). Deze projecten hoeven niet meer beoordeeld te worden op luchtkwaliteit. Ze zijn namelijk zo klein dat ze geen wezenlijke invloed hebben op de luchtkwaliteit. Er is geen belemmering als een klein project niet of nauwelijks bijdraagt aan luchtverontreiniging, óók niet in overschrijdingsgebieden (gebieden met teveel luchtvervuiling). De ministeriële Regeling NIBM geeft aan in welke gevallen een nieuw project in ieder geval een NIBM-project is. Dit is bijvoorbeeld het geval als er minder dan 500 woningen worden gebouwd bij minimaal één ontsluitingsweg, of minder dan 1.000 woningen bij twee ontsluitingswegen.

Het Besluit gevoelige bestemmingen (luchtkwaliteitseisen) beperkt de vestiging van zogeheten gevoelige bestemmingen, zoals een school, in de nabijheid van provinciale en rijkswegen. Het besluit is gericht op bescherming van mensen met een verhoogde gevoeligheid voor fijn stof (PM₁₀) en stikstofdioxide (NO₂), met name kinderen, ouderen en zieken. Daartoe voorziet het

besluit in zones waarbinnen luchtkwaliteitsonderzoek nodig is: 300 meter aan weerszijden van rijkswegen en 50 meter langs provinciale wegen, gemeten vanaf de rand van de weg. Waar in zo'n onderzoekszone de grenswaarden voor PM₁₀ of NO₂ (dreigen te) worden overschreden, mag het totale aantal mensen dat hoort bij een gevoelige bestemming niet toenemen. Dit wordt bereikt door op zo'n plek de vestiging van bijvoorbeeld een school niet toe te staan. Bij uitbreidingen van bestaande gevoelige bestemmingen is een eenmalige toename van maximaal 10% van het totale aantal blootgestelden toegestaan. De volgende gebouwen met de bijbehorende terreinen zijn een gevoelige bestemming: scholen, kinderdagverblijven, en verzorgings-, verpleeg- en bejaardentehuizen. Het gaat hierbij niet om bestemmingen in de meest enge zin van het woord, maar om alle vergelijkbare functies, ongeacht de exacte aanduiding ervan in bestemmingsplannen en andere besluiten. Van doorslaggevend belang is de (voorziene) functie van het gebouw en het bijbehorende terrein. In de context van dit besluit worden ziekenhuizen, woningen en sportaccommodaties dus niet als gevoelige bestemming gezien. Wel is het in het kader van een goede ruimtelijke ordening van belang om ervoor te zorgen dat er zo min mogelijk mensen blootgesteld worden aan een verminderde luchtkwaliteit.

De gemeente Landerd heeft geen eigen regelgeving en beleid over luchtkwaliteit.

In de Wet plattelandswoningen is geregeld dat plattelandswoningen evenals reguliere burgerwoningen worden beschermd tegen de schadelijke gevolgen van luchtverontreiniging.

Zoals op onderstaande uitsnede van de fijn stof kaart van Noord-Brabant te zien is, heerst ter plaatse van het plangebied een fijn stof achtergrondconcentratie van 25-30 ($\mu\text{g pm}/10/\text{m}^3$).



Uitsnede fijn stof kaart (PM10) (plangebied Hoogheistraat 6a rood omlijnd) Bron: www.luchtmeetnet.nl

Conclusie

De beoogde toevoeging van de aanduiding 'specifieke vorm van agrarisch: plattelandswoning', draagt 'niet in betekenende mate' bij aan een verslechtering van de luchtkwaliteit. Omgekeerd kan worden gesteld dat er in de directe omgeving van het plangebied geen objecten zijn gelegen welke de luchtkwaliteit in betekenende mate verslechteren. De fijn stof achtergrondconcentratie bedraagt ter plaatse van het plangebied 20-25 ($\mu\text{g pm}/10/\text{m}^3$) en wordt geclassificeerd als "goed". De grenswaarde, dat wil zeggen niet meer dan 35 dagen met een daggemiddelde concentratie boven ($50 \mu\text{g}/\text{m}^3$) en een jaargemiddelde concentratie die niet hoger is dan $40 \mu\text{g}/\text{m}^3$) wordt hiermee niet overschreden. Geconcludeerd wordt dat het aspect 'luchtkwaliteit' geen belemmering vormt voor de voorgenomen ontwikkeling.

5.3.7 Water

Het Besluit ruimtelijke ordening (Bro) verplicht een watertoets voor ruimtelijke plannen waarin waterbelangen spelen. De watertoets omvat het gehele proces van vroegtijdig informeren, adviseren, afwegen en uiteindelijk beoordelen van de in ruimtelijke plannen voorkomende waterhuishoudkundige aspecten. Het doel van de watertoets is het evenwichtig meewegen van de waterbelangen in het ruimtelijke planvormingsproces om te komen tot een veilig, gezond en duurzaam watersysteem. Zowel kwantiteit als kwaliteit zijn daarbij belangrijk. Het benutten van kansen en het combineren van functies wordt hierbij nagestreefd.

In Brabant één keur

Op 3 maart 2015 is de keur van waterschap Aa en Maas gewijzigd. De 'oude' keur is daarbij vervangen door een nieuwe keur die geldt voor alle drie de Brabantse waterschappen. In deze keur zijn de regels beter op elkaar afgestemd en vereenvoudigd tot één keur in heel Brabant. Bij deze nieuwe keur ligt de nadruk meer op wat mag dan wat niet mag. Daarnaast is er in minder gevallen een vergunning nodig dan voorheen en volstaat vaak met een melding.

Hydrologisch neutraal ontwikkelen

In de nieuwe keur is er nogal wat gewijzigd in het HNO beleid. Tot nu toe werd de wateropgave bepaald met de HNO tool. Deze is echter komen te vervallen.

Verhardingstoename tot 2.000 m²

In de nieuwe keur zijn ontwikkelingen met een verhardingstoename tot 2.000 m² vrijgesteld van compensatie omdat er, vanuit het watersysteem geredeneerd, geen aanleiding bestaat om onder deze oppervlaktemaat compenserende maatregelen te eisen. Echter zal het regelmatig voorkomen dat op basis van gemeentelijke eisen toch een hemelwatervoorziening wordt verlangd. Bovendien kan een voorziening wenselijk zijn om eventuele wateroverlast ter plaatse te voorkomen.

Gevoeligheidsfactor

Afhankelijk van kenmerken van het beïnvloedingsgebied wordt een gevoeligheidsfactor toegepast. Naarmate de gevoeligheid van een gebied of oppervlaktewatersysteem voor de gevolgen van piekafvoeren lager is, is minder compensatie nodig. Voor gebieden worden er drie gevoeligheidsfactor waarden gehanteerd: $\frac{1}{4}$ (droge gebieden met een GHG groter dan 80 cm-mv, $\frac{1}{2}$ (GHG 40 – 80 cm-mv) en 1 (natte gebieden met een GHG kleiner dan 40 cm-mv).

Welke gevoeligheidsfactor van toepassing is, kan worden afgelezen van de op 26 februari 2015 vastgestelde kaart 'Algemene regels versnelde afvoer regenwater door verhard oppervlak' van waterschap Aa en Maas.

Verhardingstoename van 2.000 m² tot 10.000 m²

Voor ontwikkelingen met een verhardingstoename tussen 2.000 m² en 10.000 m² is de volgende rekenregel opgenomen: benodigde compensatie (m³) = toename verhard oppervlak (m²) * gevoeligheidsfactor * 0,06 (m).

Verhardingstoename boven 10.000 m²

Voor ontwikkelingen met een verhardingstoename van meer dan 10.000 m² gelden geen algemene regels, maar de beleidsregels.

A-watergang

Aan de noordzijde van het plangebied, buiten de plangrens van onderhavig plan, bevindt zich de Munsche Wetering (A-watergang). Waterschap Aa en Maas heeft in de Keur een verbod opgenomen om binnen 5,00 meter (beschermingszone) breedte uit de insteek aan beide zijden van leggerwateren obstakels te plaatsen of te hebben. Gelet op de waterhuishoudkundige belangen is het noodzakelijk om deze zone, de onderhoudsstrook, vrij te houden van alle obstakels.

Conclusie

Met de uitvoering van de beoogde ontwikkeling wijzigt de bestaande situatie niet. Ten aanzien van de A-watergang direct ten noorden van het plangebied wordt benadrukt dat de beschermingszone vrij moet worden gehouden van obstakels. Met inachtneming van voorgaande wordt geconcludeerd dat onderhavige ontwikkeling niet in strijd is met belangen van het waterschap.

5.3.8 Geluid

Het is van belang om mensen te beschermen tegen geluidshinder en tegen nadelige gezondheidseffecten door geluid. Het belangrijkste wettelijke kader hiervoor is de Wet geluidhinder (Wgh). Ook de Wet ruimtelijke ordening (Wro) en de Wet algemene bepalingen omgevingsrecht (Wabo) spelen een rol. Op basis van die wetten dient namelijk ook voor het aspect geluid altijd aan een goede ruimtelijke ordening te worden voldaan.

In situaties waarop de Wgh niet van toepassing is, is de bescherming tegen geluid verzekerd doordat er sprake moet zijn van een goede ruimtelijke ordening. Dit is bijvoorbeeld het geval rond wegen waar maximaal 30 km/uur gereden mag worden of bij bedrijven die niet op geluidsgezoneerde bedrijventerreinen liggen.

Voor alle functies die gevoelig zijn voor geluid dient in het kader van een goede ruimtelijke ordening bepaald te worden of er na realisering van de ruimtelijke ontwikkeling sprake is van een aanvaardbaar woon- en leefklimaat.

In de Wet plattelandswoningen is geregeld dat plattelandswoningen niet zijn beschermd tegen activiteiten die plaatsvinden binnen het bouwvlak waarbinnen de plattelandswoning is gelegen.

Conclusie

Gezien het feit dat de bedrijfswoning in de beoogde situatie zijn aanduiding behoudt, wordt geconcludeerd dat er ten aanzien van geluid geen wijzigingen optreden. Geconcludeerd wordt dat het aspect 'geluid' geen belemmering vormt voor de voorgenomen ontwikkeling.

5.3.9 Volksgezondheid

Algemeen

In het buitengebied van de gemeente Landerd is een aanzienlijk aantal veehouderijen aanwezig. Deze bedrijven zorgen voor werkgelegenheid en voedsel. De maatschappelijke waardering voor producten uit deze sector staat echter onder druk. De Q-koortsuitbraak en affaires met voedsel fraude hebben daar aanleiding toe gegeven.

De gemeente Landerd hecht veel waarde aan de relatie tussen veehouderijen en het aspect volksgezondheid. De discussie over de relatie tussen het aspect volksgezondheid en de veehouderij is nog niet afgerond. Er wordt landelijk hard gewerkt aan meer wetenschappelijk onderbouwd onderzoek, waardoor het aspect volksgezondheid in relatie tot veehouderijen beter moet kunnen worden meegewogen bij de besluitvorming over ruimtelijke besluiten. Hierna wordt ingegaan op het advies van de Gezondheidsraad, het standpunt van het kabinet en mogelijkheden om het aspect volksgezondheid bij veehouderijen zo goed mogelijk mee te kunnen wegen in de besluitvorming. Vervolgens wordt inzichtelijk gemaakt hoe de hier voorgestane ruimtelijke ontwikkeling zich verhoudt tot het aspect volksgezondheid.

Advies Gezondheidsraad

Op 30 november 2012 verscheen het onderzoek van de Gezondheidsraad genaamd Gezondheidsrisico's rond veehouderijen. De Gezondheidsraad wijst op verschillende risico's van de intensieve veehouderij voor de volksgezondheid. Omdat er onvoldoende wetenschappelijke kennis is over de gezondheidsrisico's van veehouderijen kunnen er volgens de Gezondheidsraad nog geen gefundeerde keuzes worden gemaakt over algemene afstandscriteria of andere normen worden gesteld. Hiervoor is extra onderzoek nodig. Wel meent de Gezondheidsraad dat voor endotoxinen (celwandresten van bacteriën) een algemeen afstandscriterium kan worden aangehouden, namelijk 250 meter van de intensieve veehouderij tot woningen. Ook wordt de mogelijkheid geopperd om een gezondheidskundige advieswaarde toe te passen voor endotoxinen van 30 EU/m³ voor de algemene bevolking. De Gezondheidsraad concludeert samengevat echter ook dat minimumafstanden wel beleidsmatig, maar niet gezondheidskundig zijn te onderbouwen. Voor het toepassen van de gezondheidskundige advieswaarde is eveneens meer onderzoek nodig. Geurhinder kan volgens de Gezondheidsraad indirect aanleiding geven tot gezondheidsklachten en een reductie van de fijn stofemissies draagt volgens de Gezondheidsraad bij aan het terugdringen van gezondheidsrisico's van veehouderijen. De Gezondheidsraad stelt dat de relatie tussen gezondheidsrisico's voor omwonenden en de grootte van stallen nog onbekend is, met uitzondering van stallen met meer dan 1500 geiten tijdens de Q-koortsepidemie.

De Gezondheidsraad adviseert gemeenten op lokaal niveau een kwalitatieve beoordeling van gezondheidsrisico's uit te voeren om tegemoet te komen aan de maatschappelijke onrust. Dit moet volgens de Gezondheidsraad tot stand komen met alle betrokken partijen in een transparant besluitvormingsproces onder verantwoordelijkheid van de gemeenten en met de GGD in een adviserende rol.

Kabinetsstandpunt

Op 14 juni 2013 nam het kabinet een standpunt in over de omvang van de intensieve veehouderij en schaalgrootte. De inzet is verduurzaming van de landbouw en voedselvoorziening. De veehouderijsector wordt opgeroepen om maatschappelijke verantwoordelijkheid te nemen en te komen tot een zorgvuldige en duurzame veehouderij. Daarnaast is een aantal maatregelen genomen, onder andere om te komen tot het gebruik van minder antibiotica en verhoging van dierenwelzijn.

Ook zet het kabinet uit het oogpunt van volksgezondheid in op het stellen van beperkingen aan het aantal dieren in bepaalde gebieden dan wel aan de omvang van stallen in bepaalde gebieden. Hiervoor kunnen echter nog geen normen geven.

Vastgesteld is dat het nog ontbreekt aan voldoende wetenschappelijke onderbouwing voor de decentrale overheid om in specifieke gevallen grenzen aan de omvang van veehouderijen te kunnen stellen. Hier wordt een beter wettelijk kader voor opgesteld en aanvullend onderzoek voor uitgevoerd.

Beoordeling relatie volksgezondheid en voorgenomen ruimtelijke ontwikkeling

Aan het aspect volksgezondheid is al eerder aandacht besteed in deze toelichting. Zo is bijvoorbeeld al ingegaan op de relatie tussen de voorgenomen ruimtelijke ontwikkeling en het aspect geur.

Conclusie

De meest nabijgelegen veehouderij betreft de melkveehouderij en het akkerbouw-/tuintbouwbedrijf aan de locatie Hoogheistraat 6. Hiertoe zou de veehouderij het woon- en leefklimaat ter plaatse van het plangebied kunnen beïnvloeden. Geconcludeerd wordt dat het aspect 'volksgezondheid' geen belemmering vormt voor de voorgenomen ontwikkeling.

5.3.10 Trillingen

Bij het aspect trillingen gaat het om de afweging of een ruimtelijke ontwikkeling leidt tot onevenredige hinder van personen door trillingen. Er kan echter ook sprake zijn van verstoring van activiteiten door trillingen. De overdracht van trillingen vindt plaats via de bodem. Weg- of railverkeer en industrie zijn de voornaamste veroorzakers van trillingen. Voor het aspect trillingen dient aan een goede ruimtelijke ordening te zijn voldaan. Trillingen kunnen leiden tot schade aan gebouwen, hinder voor personen in gebouwen of storing aan apparatuur.

Conclusie

De bedrijfswoning betreft een trillingsgevoelige functie. Echter bevinden zich in de directe omgeving van het plangebied geen functies die trillingen veroorzaken. Daarnaast betreft het een bestaande bedrijfswoning. Geconcludeerd wordt dat het aspect 'trillingen' geen belemmering vormt voor de voorgenomen ontwikkeling.

5.4 Waarden

Binnen het plangebied voorkomende waarden op het vlak van natuur, archeologie of cultuurhistorie dienen te worden gerespecteerd en beschermd, mogelijk zelfs bevorderd. Bij ontwikkelingen moet proactief rekening worden gehouden met de aanwezige waarden. Achtereenvolgens komen archeologie en cultuurhistorie aan bod.

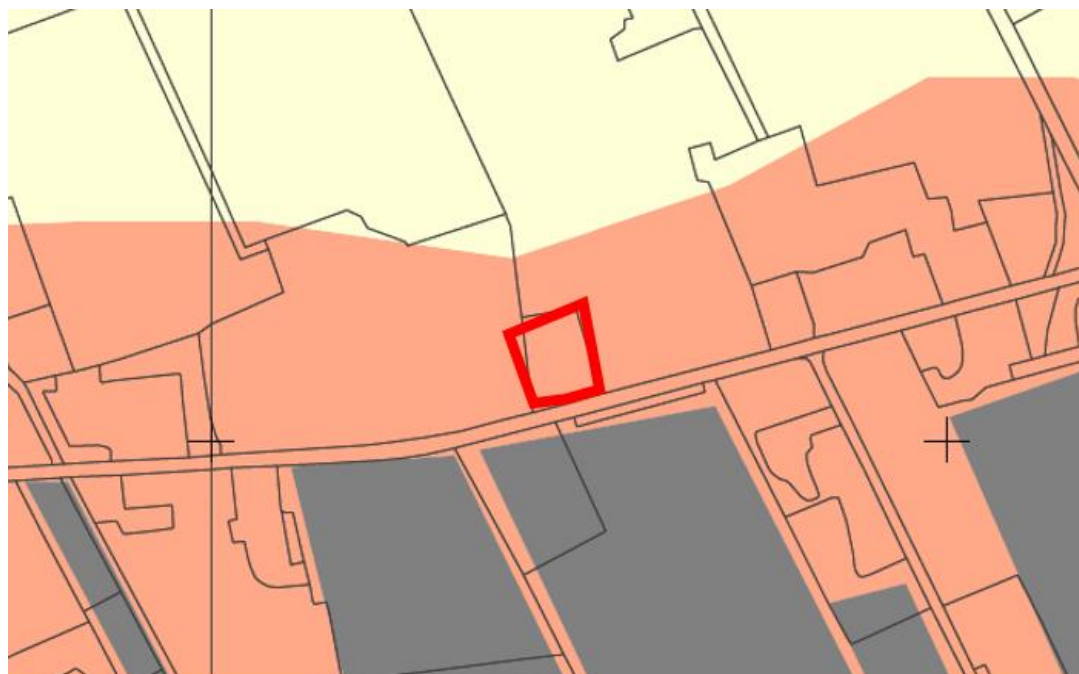
5.4.1 Archeologie en cultuurhistorie

Algemeen

De gemeenteraad stelde de Nota Archeologie gemeente Landerd en de Archeologische beleidskaart gemeente Landerd vast. Op provinciaal niveau moet rekening worden gehouden met de Verordening ruimte Noord-Brabant en de Cultuurhistorische waardenkaart 2010. Op grond van het Besluit ruimtelijke ordening moet beschreven worden op welke manier met de in het gebied aanwezige cultuurhistorische waarden en in de grond aanwezige of te verwachten monumenten rekening is gehouden.

Archeologie

Zoals op onderstaande uitsnede van de Archeologische beleidskaart van de gemeente Landerd te zien is, ligt het plangebied binnen categorie 4 'gebieden met een hoge archeologische verwachting'. Binnen deze categorie geldt een onderzoeksplicht bij een verstoringsdiepte van meer dan 50 cm en een verstoringsoppervlakte van meer dan 250 m².



legenda

categorie	toelichting op de categorieën
-----------	-------------------------------

1	Categorie 1: niet van toepassing
---	----------------------------------

2	Categorie 2: gebieden van zeer hoge archeologische waarde en historisch geografische objecten met een archeologische relevantie Onderzoeksplicht bij een verstoringsdiepte van meer dan 50 cm en een verstoringsoppervlakte van meer dan 50 m ² .
---	---

3	Categorie 3: gebieden van hoge archeologische waarde Onderzoeksplicht bij een verstoringsdiepte van meer dan 50 cm en een verstoringsoppervlakte van meer dan 100 m ² .
---	---

4	Categorie 4: gebieden met een hoge archeologische verwachting Onderzoeksplicht bij een verstoringsdiepte van meer dan 50 cm en een verstoringsoppervlakte van meer dan 250 m ² .
---	--

5	Categorie 5: gebieden met een middelhoge archeologische verwachting en na-oorlogse woonwijken en industriegebieden die in een gebied van hoge archeologische verwachting liggen Onderzoeksplicht bij een verstoringsdiepte van meer dan 50 cm en een verstoringsoppervlakte van meer dan 2500 m ² .
---	---

6	Categorie 6: gebieden met een lage archeologische verwachting Geen onderzoeksplicht
---	--

7	Categorie 7: gebieden zonder een archeologische verwachting of archeologisch vrijgegeven Geen onderzoeksplicht
---	---

Uitsnede Archeologische beleidskaart gemeente Landerd (plangebied Hoogheistraat 6a rood omlijnd)

Cultuurhistorie

Gekeken naar de Cultuurhistorische waardenkaart van de provincie Noord-Brabant, bevinden zich geen cultuurhistorische waarden binnen het plangebied.

Conclusie

De beoogde ontwikkeling betreft uitsluitend de toevoeging van de aanduiding 'specifieke vorm van agrarisch: plattelandswoning'. Door toevoeging van de beoogde aanduiding zal de aanwezige bodem niet worden verstoord. Geconcludeerd wordt dat het aspect 'archeologie en cultuurhistorie' geen belemmering vormt voor de voorgenomen ontwikkeling.

5.4.2 Natuur

Juridisch kader Wet natuurbescherming (Wnb)

Met ingang van 1 januari 2017 is de Wet natuurbescherming (Wnb) in werking getreden. Deze wet vervangt de Flora- en faunawet, de Natuurbeschermingswet 1998 en de Boswet. De wet regelt soortenbescherming en gebiedsbescherming.

Zorgplicht

Het eerste artikel in de Wnb heeft betrekking op de zorgplicht en heeft betrekking op het voorkomen of beperken van schade aan soorten en gebieden, voor zover deze niet middels overige verbodsbepalingen zijn gereguleerd. Het gaat daarbij in de praktijk vooral om minder streng beschermde soorten, waarbij het onnodig doden, verwonden of beschadigen dient te worden vermeden.

Soortenbescherming

Bij een quickscan flora en fauna wordt in beeld gebracht of er (potentiële) vaste rust- of verblijfplaatsen aanwezig zijn van de soorten uit de verschillende beschermingsregimes. Vervolgens wordt beoordeeld of de voorgenomen ingreep verstorend kan zijn en of nader onderzoek noodzakelijk wordt geacht.

De Wnb onderscheidt beschermingsregimes voor soorten op grond van internationale verdragen, aangevuld met soorten die vanuit een nationaal oogpunt beschermd worden. Hierdoor zijn er in de Wnb drie verschillende verbodsartikelen per categorie soorten:

- soorten van de Vogelrichtlijn (*artikel 3.1*);
- soorten van de Habitatrichtlijn en de verdragen van Bern en Bonn (*artikel 3.5*);
- andere soorten (*artikel 3.10*).

Gebiedsbescherming

Indien een plangebied in of nabij een beschermd gebied is gelegen, dan dient te worden bepaald of er een (extern) effect valt te verwachten. Het gaat daarbij om Natura 2000-gebieden en gebieden behorend tot het Natuurnetwerk Nederland.

Natura 2000

Natura 2000 is de benaming voor een Europees netwerk van natuurgebieden waarin belangrijke flora en fauna voorkomen, gezien vanuit een Europees perspectief. Met Natura 2000 wil men deze flora en fauna duurzaam beschermen. De staatssecretaris van Economische Zaken heeft voor Nederland ruim 160 Natura 2000-gebieden aangewezen. Gezamenlijk hebben ze een oppervlak van ruim 1,1 miljoen hectare. Ze maken deel uit van een samenhangend

netwerk van natuurgebieden in de Europese Unie die zijn aangewezen op grond van de vogelrichtlijn en habitatrichtlijn. Het doel van Natura 2000 is het keren van de achteruitgang van de biodiversiteit.

Binnen een gebied kan spanning optreden tussen economie en ecologie. In een zogenaamd beheer-plan leggen Rijk en provincies vast welke activiteiten, op welke wijze mogelijk zijn. Uitgangspunt is steeds het realiseren van ecologische doelen met respect voor en in een zorgvuldige balans met wat particulieren en ondernemers willen. Het opstellen gebeurt daarom in overleg met alle direct betrokkenen, zoals beheerders, gebruikers, omwonenden, gemeenten, natuurorganisaties en waterschappen. Samen geven ze invulling aan beleven, gebruiken en beschermen. Daar draait het om in de Nederlandse Natura 2000-gebieden (bron: Regiegroep Natura 2000). Het is krachtens de Wnb verboden zonder vergunning van gedeputeerde staten projecten te realiseren of andere handelingen te verrichten die gelet op de instandhoudingsdoelstellingen voor een Natura 2000-gebied de kwaliteit van de natuurlijke habitats of de habitats van soorten in dat gebied kunnen verslechteren of een significant verstorend effect kunnen hebben op de soorten waarvoor dat gebied is aangewezen (artikel 2.7, lid 2).

Handelingen die een negatieve invloed hebben op Natura 2000-gebieden, worden slechts onder strikte voorwaarden toegestaan. Een vergunning is vereist. Door middel van het Nederlandse vergunningsstelsel wordt een zorgvuldige afweging gewaarborgd. De vergunningen zullen beoordeeld en afgegeven worden door de desbetreffende provincie.

Natuurnetwerk Nederland (NNN)

Het Natuurnetwerk Nederland (NNN) is het Nederlands netwerk van bestaande en nieuw aan te leggen natuurgebieden. Het netwerk moet natuurgebieden beter verbinden met elkaar en met het omringende agrarisch gebied.

Het Natuurnetwerk Nederland bestaat uit:

- bestaande natuurgebieden, waaronder de 20 Nationale Parken;
- gebieden waar nieuwe natuur aangelegd wordt;
- landbouwgebieden, beheerd volgens agrarisch natuurbeheer;
- ruim 6 miljoen hectare grote wateren: meren, rivieren, de Noordzee en de Waddenzee;
- alle Natura 2000-gebieden.

Conform artikel 1.12 van de Wnb dragen gedeputeerde staten in hun provincie zorg voor de totstandkoming en instandhouding van een samenhangend landelijk ecologisch netwerk, genaamd 'Natuurnetwerk Nederland'. Zij wijzen daartoe in hun provincie gebieden aan die tot dit netwerk behoren.

De planologische begrenzing en beschermingsregimes van het Natuurnetwerk Nederland loopt via het traject van de provinciale ruimtelijke structuurvisies en verordeningen.

Conclusie

Omdat de ontwikkeling geen verbouwing of sloop van een bestaand bouwwerk, kap van een boom of plaatsing van een schutting of afrastering betreft, is verplichting tot flora- en faunaonderzoek niet aan de orde. Geconcludeerd wordt dat de ontwikkeling niet leidt tot de

vernietiging van leefgebied van beschermde plant- en diersoorten en heeft geen gevolgen voor de instandhoudingsdoelstellingen van nabijgelegen Natura 2000 gebieden en de ecologische hoofdstructuur. Geconcludeerd wordt dat het aspect 'natuur' geen belemmering vormt voor de voorgenomen ontwikkeling.

5.5 Kwaliteitsverbetering van het landschap

Algemeen

Bij nieuwe ruimtelijke ontwikkelingen die niet voldoen aan de regels van het geldende bestemmingsplan moet de initiatiefnemer zorgen voor voldoende kwaliteitsverbetering van het landschap. Dit ligt vast in hoofdstuk 3 van de Verordening ruimte Noord-Brabant. De gemeente Landerd heeft dit uitgewerkt in het Kwaliteitskader buitengebied gemeente Landerd, de Nota kwaliteitsverbetering. Deze nota geldt voor ontwikkelingen buiten bestaand stedelijk gebied. Bestaand stedelijk gebied is het gebied dat het bestaande ruimtebeslag van een kern bevat voor een samenhangende ruimtelijke structuur van stedelijke functies. Valt het plangebied binnen de EHS of betreft het een ruimte-voor-ruimte-woning of landgoed, dan is dit uitgangspunt niet van toepassing. De relevante regelingen voorzien zelf in de gewenste kwaliteitsverbetering.

Het plangebied ligt buiten bestaand stedelijk gebied, buiten de EHS en betreft geen ruimte-voor-ruimte-woning of landgoed.

Verordening ruimte

Hoofdstuk 3 van de provinciale verordening gaat in op de bevordering van de ruimtelijke kwaliteit. Het plangebied is in de bestaande situatie reeds volledig voorzien van beplanting. Doordat onderhavige ontwikkeling betrekking heeft op een bestaande bedrijfswoning wordt voldaan aan het aspect 'zorgvuldig ruimtegebruik'.

Nota Kwaliteitsverbetering

De toevoeging van de aanduiding 'specifieke vorm van agrarisch: plattelandswoning' wordt in de nota niet expliciet genoemd. Gezien de geringe impact van de beoogde ontwikkeling is het aannemelijk dat deze wordt gerekend tot categorie 1 "lichte impact". Ten aanzien van deze categorie is in het RRO de afspraak gemaakt dat geen kwaliteitsverbetering wordt verlangd. De gemeente Landerd wijkt hier echter van af. Hiertoe eist de gemeente Landerd dat ontwikkelingen behorende tot categorie 1 "lichte impact" gepaard gaan met een traditionele landschappelijke inpassing, waarbij aansluiting moet worden gezocht bij het Landschapsbeleidsplan 2013 – 2027.

Zoals eerder aangegeven is het plangebied aan de Hoogheistraat 6a in de bestaande situatie reeds volledig beplant (zie de foto's op pagina 9-12) waardoor het perceel voldoende is ingepast.

Landschapsbeleidsplan Landerd 2013 – 2027

Op 8 november 2012 stelde de gemeenteraad het Landschapsbeleidsplan Landerd 2013 – 2027 vast. Het landschapsbeleidsplan geeft weer waar het landschap van de gemeente Landerd aanvullingen en aanpassingen nodig heeft. Het buitengebied is in elf deelgebieden ingedeeld. Op de dorpskernen gaat het plan alleen in op de hoofdstructuren en de aanplant langs de dorpsranden. Voor elk van deze gebieden is weergegeven waaruit ingrepen in het

landschap moeten bestaan. Deze maatregelen zijn uitgewerkt in de vorm van recepten. De invulling van de groencompensatie dient op deze recepten te worden afgestemd. Het landschapsbeleidsplan is altijd van toepassing.

Deelgebied 't Mun'

Zoals op onderstaande afbeelding te zien is, ligt het plangebied binnen deelgebied 't Mun'. Deelgebied 't Mun ligt ten westen van Schaijk en bestaat uit oude buurtschappen en grootschalige tuinbouwbedrijven. Het is omgeven door bos, de A50 en de dorpsrand van Schaijk.

Landschappelijke ontwikkeling 't Mun

De landschappelijke ontwikkeling voor dit deelgebied is vooral gericht op het aanzetten van west-oost gerichte linten met bosjes, singels en erfbeplanting en het behoud van open ruimtes tussen de structuren.

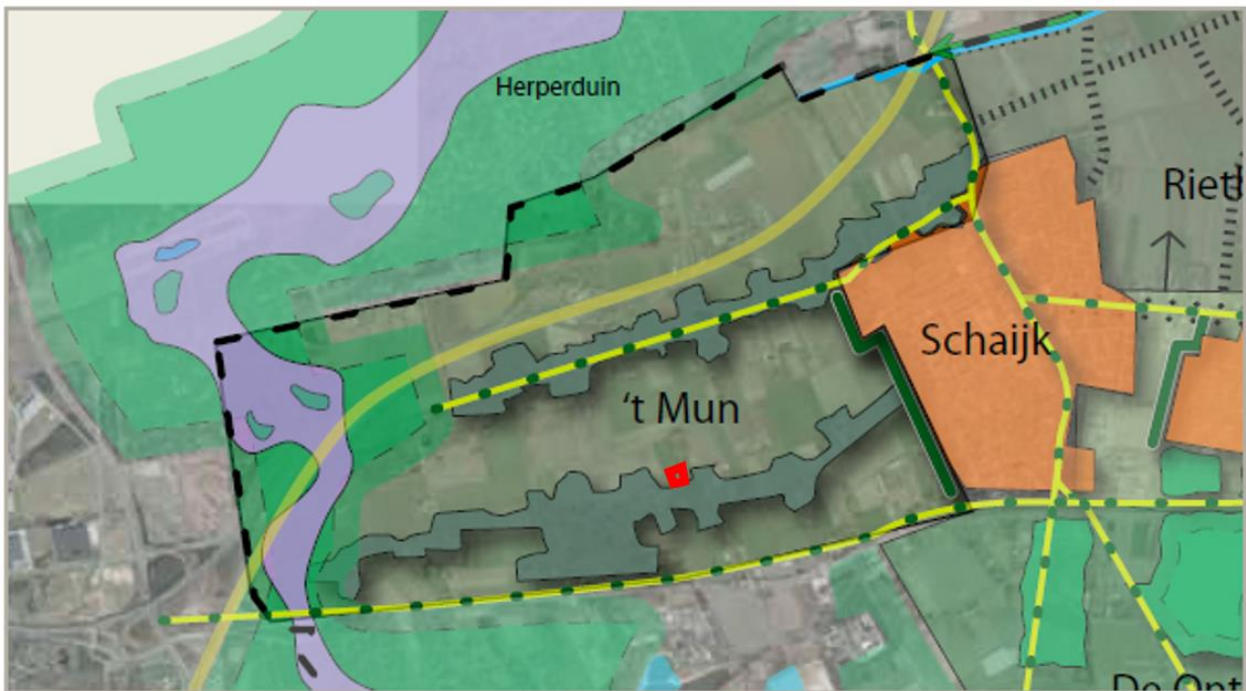
Ecologische ontwikkeling 't Mun

De ecologische ontwikkeling is toegespitst op het verbreden van Ecologische verbindingzone Maashorst-Herperduin, het versterken van het leefgebied voor struweelsoorten als vogels, insecten en knaagdieren en het maken van een foerageergebied voor bosdieren tussen de Herperduin en de A50.

Recept 't Mun

Bovenstaande landschappelijke en ecologische ontwikkelingen dienen met behulp van de aanleg van de volgende landschapselementen te gebeuren:

- Droge bosjes van Zomereik, Berk en Es (samen 15%) verder gevarieerd, zoals Vuilboom, Hazelaar en Meidoorn met een minimaal oppervlak van 200 m²;
- Droge singles met een minimale lengte van 100 meter;
- Kruidenrijke zoom van extensief bloemrijk grasland en ruigte met een minimale lengte van 200 meter.



Ligging plangebied in deelgebied 't Mun

Conclusie

Geconcludeerd wordt dat het plangebied in de huidige situatie reeds veel beplanting bevat. Zoals eerder aangegeven is het plangebied aan de Hoogheistraat 6a in de bestaande situatie reeds volledig beplant (zie de foto's op pagina 9-12) waardoor het perceel voldoende is ingepast.

5.6 Defensie

Algemeen

Uit oogpunt van defensie kunnen er beperkingen gesteld worden aan ruimtelijke ontwikkelingen in een gebied. Deze beperkingen vloeien met name voort uit het Besluit algemene regels ruimtelijke ordening en de onderliggende regeling. Ook binnen de gemeente Landerd is dit het geval. Relevant zijn in dit geval:

- militaire terreinen;
- munitieopslagplaatsen;
- militaire luchtvaartterreinen;
- radarstations.

In de gemeente Landerd bevindt zich een springterrein. Dit terrein bevindt zich op de Reekse Heide ten zuiden van de kern Reek. Dit terrein wordt ook gebruikt voor de opslag van munitie. Net buiten de gemeente ligt vliegbasis Volkel. Hier vindt ook opslag van munitie plaats. Daarnaast bevindt zich op de vliegbasis een radarstation.

Militair terrein

De gronden van het militaire terrein op de Reekse Heide, in landelijke regelgeving aangeduid als springterrein Schaijk, hebben de bestemming 'Maatschappelijk - militair terrein'. Er mogen geen bestemmingen opgenomen worden die een belemmering kunnen vormen voor de functionele bruikbaarheid van het terrein.

Munitieopslagplaatsen

Voor de munitieopslagplaats ten zuiden van de kern Reek, in landelijke regelgeving aangeduid als springterrein Schaijk, geldt dat er geen bestemmingen mogen worden opgenomen die een belemmering kunnen vormen voor de functionele bruikbaarheid van het terrein. De munitieopslagplaats zelf heeft de bestemming 'Maatschappelijk - militair terrein'.

Vanwege de opslag van munitie in Schaijk geldt er een risico-contour rondom de plaats waar munitie is opgeslagen. Binnen deze zone gelden beperkingen voor gebouwen met vlies- of gordijngewelconstructies en gebouwen met zeer grote glasoppervlakten waarin zich regelmatig mensen bevinden.

Direct ten zuiden van de gemeente Landerd ligt een munitieopslagplaats op de vliegbasis Volkel. Voor de munitieopslagplaats geldt dat er geen bestemmingen mogen worden opgenomen die een belemmering kunnen vormen voor de functionele bruikbaarheid van het terrein.

Rondom het terrein gelden risico-contouren (A-, B- en C-zone) waarbinnen bepaalde activiteiten beperkt of niet toegestaan zijn. De A-zone ligt direct rondom de munitieopslag. Hier zijn geen bebouwing en creaties toegestaan. Daarnaast zijn openbare wegen, parkeerterreinen, spoorwegen, druk bevaaren waterwegen, parkeerterreinen of recreatieve voorzieningen en dergelijke niet toegestaan. Agrarisch grondgebruik is toegestaan mits zich slechts incidenteel personen in deze zone ophouden. In de B-zone zijn geen kwetsbare en beperkt kwetsbare objecten toegestaan. In de C-zone is het verboden gebouwen op te richten met vlies- of gordijngewelconstructies alsmede gebouwen met grote glasoppervlakten, waarin zich in de regel een groot aantal mensen bevindt.

Militair luchtvaartterrein

Direct ten zuiden van de gemeente Landerd ligt vliegbasis Volkel. Het is voor het functioneren van deze vliegbasis van belang dat er geen bestemmingen worden opgenomen die een belemmering kunnen vormen voor de functionele bruikbaarheid van de vliegbasis. Rondom de vliegbasis liggen geluidszones, een vogelbeperkingsgebied en een obstakelbeheergebied.

De geluidszones vallen deels binnen het grondgebied van de gemeente Landerd. Het betreft een Ke geluidszone en een dB(A) geluidszone.

Geluidszones

Een Ke geluidszone heeft betrekking op het Besluit geluidsbelasting grote luchtvaart en wordt gemeten in zogenaamde Kosteneenheden (Ke). In dit besluit staat wat de maximaal toelaatbare geluidsbelasting mag zijn rondom de vliegbasis. Deze zone zorgt ervoor dat er geen te hoge geluidsbelasting ontstaat vanwege de vliegbasis. Ook gelden er beperkingen binnen deze zone voor het oprichten van nieuwe geluidsgevoelige objecten.

Rondom het vliegveld geldt een 50dB(A) geluidscoutour op grond van de Wet geluidhinder. Binnen deze contour is het niet zondermeer toegestaan om nieuwe geluidsgevoelige gebouwen op te richten.

Vogelbeperkingsgebied

Rondom de vliegbasis Volkel is een zone opgenomen waarbinnen het niet is toegestaan om gronden te gebruiken voor activiteiten die vogels aantrekken of kunnen aantrekken.

Obstakelbeheergebied

Om de vliegbasis Volkel ligt een obstakelbeheergebied. Binnen dit gebied gelden hoogtebeperkingen voor alle nieuw te realiseren objecten.

Radarstation

Direct ten zuiden van de gemeente Landerd ligt een radarstation. Dit radarstation bevindt zich op de vliegbasis Volkel. In een gebied rondom dit radarstation moet rekening worden gehouden met de functionele bruikbaarheid daarvan. Rondom het radarstation mogen geen bestemmingen opgenomen worden die het oprichten van bouwwerken mogelijk maken die door hun hoogte onaanvaardbare gevolgen kunnen hebben voor de werking van de radar. Het radarverstoringgebied bestaat uit een cirkel met een straal van 15 nautische mijl (ongeveer 28 kilometer) gemeten vanaf de positie van de radar. De maximale hoogte van bouwwerken in het radarverstoringgebied wordt bepaald door elke denkbeeldige rechte lijn die wordt getrokken vanaf een punt op de top van de radarantenne, oplopend met 0,25 graden tot 15 kilometer van de radarantenne. De hoogte van de antenne van Volkel is 49 meter boven NAP.

Voor de toppen van de wieken van windturbines geldt voor een gebied van 60 kilometer buiten de zone van 15 kilometer een maximale hoogte van 114 meter ten opzichte van NAP.

Van deze maximale bouwhoogte mag in beginsel niet worden afgeweken tenzij uit onderzoek blijkt dat de radar niet onevenredig wordt verstoord.

Conclusie

Het plangebied ligt niet in een van bovengenoemde beperkingsgebieden. Geconcludeerd wordt dat het aspect 'defensie' geen belemmering vormt voor de voorgenomen ontwikkeling.

5.7 Ladder voor duurzame verstedelijking

In artikel 3.1.6 van het Besluit ruimtelijke ordening (Bro) staat dat als een ruimtelijk plan een stedelijke ontwikkeling mogelijk maakt, voldaan moet worden aan een aantal extra voorwaarden. Een stedelijke ontwikkeling is een ruimtelijke ontwikkeling van een bedrijventerrein, een zeehaventerrein, kantoren, detailhandel, woningbouwlocaties of andere stedelijke voorzieningen.

Voor stedelijke ontwikkelingen dient te worden getoetst aan de zogenaamde ladder voor duurzame verstedelijking.

Conclusie

Onderhavige ontwikkeling wordt niet aangemerkt als een stedelijke ontwikkeling. Hiertoe hoeft de ontwikkeling niet te worden getoetst aan de ladder voor duurzame verstedelijking.

5.8 Milieueffectrapportage

Voor dit project hoeft op grond van de Wet milieubeheer geen milieueffectrapport te worden gemaakt.

Op 1 april 2011 wijzigde het Besluit milieueffectrapportage. De wijziging houdt in dat als nieuwe activiteiten of projecten mogelijk worden gemaakt, een afweging moet plaatsvinden of een m.e.r.-beoordeling nodig is of niet. Een m.e.r.-beoordeling is nodig als niet kan worden uitgesloten dat het betreffende project belangrijke nadelige gevolgen voor het milieu kan hebben op grond van de selectiecriteria zoals genoemd in bijlage III bij de EEG-richtlijn milieueffectbeoordeling. Die selectiecriteria hebben onder meer betrekking op de omvang van het project, de cumulatie met andere projecten en de aard van de omgeving. Mede gelet op wat elders in deze toelichting wordt opgemerkt over de afzonderlijke milieuaspecten, heeft het project geen belangrijke nadelige gevolgen voor het milieu in de zin van het Besluit milieueffectrapportage en de Europese richtlijn.

Hoofdstuk 6 Toelichting op de regels

6.1 Algemeen

Dit ruimtelijke plan bevat regels die het juridisch instrumentarium geven voor het regelen van het gebruik van de gronden en opstallen én bepalingen over de toelaatbaarheid van bebouwing.

Het ruimtelijke plan kan worden verbeeld op papier en digitaal en gaat vergezeld van deze toelichting. De toelichting heeft geen bindende werking en maakt juridisch geen deel uit van dit ruimtelijke plan. Wel heeft de toelichting een belangrijke functie bij de onderbouwing van het plan.

De regels bestaan uit vier hoofdstukken. Dit zijn de inleidende regels (artikel 1 en 2), de bestemmingsregels (artikel 3 tot en met 5), de algemene regels (artikel 6 tot en met 8) en de overgangs- en slotregels (artikel 9 en 10).

In de volgende paragraaf worden de diverse artikelen uit de regels en de bijlage toegelicht.

6.2 Regels

Hoofdstuk 1: Inleidende regels

Artikel 1: Begrippen

In dit artikel worden de in de regels gehanteerde begrippen nader verklaard om verschillen in interpretatie te voorkomen.

Artikel 2: Wijze van meten

Dit artikel geeft aan op welke manier het meten van in de regels genoemde begrippen moet plaatsvinden.

Hoofdstuk 2: Bestemmingsregels

Artikel 3: Agrarisch – 2

De voor 'Agrarisch – 2' aangewezen gronden zijn bestemd voor de percelen aan de zuidzijde van het plangebied.

Artikel 4: Agrarisch met waarden – 1

De voor 'Agrarisch met waarden – 1' aangewezen gronden zijn bestemd voor de percelen aan de noordzijde van het plangebied.

Artikel 5: Waarde – Archeologie 3

De voor 'Waarde – Archeologie – 3' aangewezen gronden zijn, behalve voor de andere daar voorkomende bestemming(en), mede bestemd voor instandhouding en bescherming van oudheidkundig en waardevolle elementen en terreinen.

Hoofdstuk 3: Algemene regels

Artikel 6: Anti-dubbeltelbepaling

Dit artikel regelt dat grond die eenmaal in aanmerking is genomen bij het toestaan van een bouwplan waaraan uitvoering is gegeven of alsnog kan worden gegeven, bij de beoordeling van latere bouwplannen buiten beschouwing blijft.

Artikel 7: Algemene bouwregels

Dit artikel geeft een aantal bouwregels die algemene werking hebben en dus niet in één of meerdere specifieke bestemmingen gegeven worden.

Artikel 8: Algemene procedureregels

Dit artikel regelt de nadere eisen omtrent de procedure.

Hoofdstuk 4: Overgangs- en slotregels

Artikel 9: Overgangsrecht

Dit artikel regelt het overgangsrecht voor bebouwing en gebruik van gronden en bouwwerken.

Artikel 10: Slotregel

Dit artikel regelt de formele titel waaronder het bestemmingsplan kan worden aangehaald.

Hoofdstuk 7 Handhaving

7.1 Beleidskader

Het uitgangspunt voor handhaving is: *elke norm die het verdient te worden gesteld, verdient het ook te worden gehandhaafd*. De gemeente behartigt het algemeen belang, dat concreet wordt in de belangen van veiligheid, volksgezondheid, natuurlijk milieu en ruimtelijke kwaliteit. Deze belangen vragen om een actieve handhaving. Een goede handhaving start echter al bij het opstellen van beleid, regels en voorschriften. Om in dit verband op de regels en voorschriften van ruimtelijke plannen actief te kunnen handhaven moet voldaan zijn aan de volgende criteria:

- het opstellen van uitvoerbaar beleid en duidelijke regels of voorschriften;
- het verstrekken van duidelijke informatie op basis waarvan burgers en bedrijven hun keuzes kunnen maken;
- zorgen voor de naleving van regels door middel van toezicht en de inzet van handhavingsinstrumenten.

Als primaire verantwoordelijkheid van burgers en bedrijven wordt gezien:

- het aanvaarden van de consequenties van de eigen keuzes;
- nakoming van afspraken en naleving van regels.

In het Handhavingsbeleid fysieke leefomgeving Landerd 2011 - 2014 en het Handhavingsprogramma 2014 gemeente Landerd wordt het concrete belang van handhaving van regels en/of voorschriften van ruimtelijke plannen aangegeven. De negatieve effecten van niet-handhaving kunnen immers groot zijn, zoals schade aan natuur en ruimtelijke kwaliteit, financieel-economische schade en onveiligheid. Maar ook kunnen burgers en bedrijven worden benadeeld door illegale activiteiten van hun burens/omwonenden.

De ruimte in Nederland is schaars en iedereen heeft belang bij een goede woon-, werk- en leefomgeving. De kwaliteit hiervan wordt grotendeels in ruimtelijke plannen vastgelegd en die kwaliteit verdient het om te worden beschermd, onder meer door toezicht op naleving van de voorschriften en desnoods bestuursrechtelijke handhaving.

Het bestuurlijke belang van een adequate handhaving van ruimtelijke plannen is dus groot, maar dat geldt ook voor de individuele belangen van burgers en bedrijven.

7.2 Professionele handhaving en handhavingsprogramma

De gemeente Landerd voldoet aan de wettelijke kwaliteitscriteria voor een professionele handhavingsorganisatie. Elke vier jaar wordt er een Handhavingsbeleidsplan opgesteld waarin de prioriteiten voor de uitvoering worden vastgelegd. Dit gebeurt bij voorkeur na de aantreding van een nieuwe gemeenteraad en de vorming van een nieuw college van burgemeester en wethouders. Elk jaar wordt aan de hand van de probleem- of omgevingsanalyse en de prioritering een voortschrijdend programma gemaakt, waarin rekening wordt gehouden met nieuwe ontwikkelingen en de op dat moment concrete problematiek.

Handhaving van bouw- en gebruiksvoorschriften van ruimtelijke plannen is een vaste prioriteit in het programma.

7.3 Handhaafbaarheid, positief bestemmen, overgangsrecht

De regels van dit ruimtelijke plan zijn getoetst op handhaafbaarheid. De Wet algemene bepalingen omgevingsrecht voorziet in een verbod op het (laten) gebruiken van gronden en bouwwerken in strijd met het ruimtelijke plan. Overtreding van dit verbod is een strafbaar feit.

In beginsel worden bouwwerken die in overeenstemming zijn met het vorige ruimtelijke plan positief bestemd. Hetzelfde geldt voor gebruik in overeenstemming met het vorige ruimtelijk plan. Met andere woorden: bestaande rechten worden gerespecteerd. Zij zijn in beginsel alleen onder het algemene overgangsrecht gebracht als te voorzien is dat zij binnen de planperiode van tien jaar zullen verdwijnen.

Daarnaast kan het voorkomen dat bouwwerken in strijd met het vorige ruimtelijke plan zijn opgericht, of dat bestaand gebruik in strijd is met dat plan. Een positieve bestemming ligt dan in de rede als de met het vorige ruimtelijke plan strijdige situatie naar huidige beleidsinzichten ruimtelijk aanvaardbaar is. Indien de betreffende situatie ruimtelijk niet aanvaardbaar is, zal hiertegen in beginsel handhavend worden opgetreden.

Overigens zijn strijdige situaties op grond van de planregels standaard uitgezonderd van het algemene overgangsrecht. Het Besluit ruimtelijke ordening schrijft dit voor. Uiteindelijk is altijd maatwerk vereist om te bepalen of een positieve bestemming toegekend kan worden of dat het mogelijk is om iets onder het overgangsrecht te brengen.

Hoofdstuk 8 Economische uitvoerbaarheid

8.1 Planopzet

De bedrijfswoning en bijbehorend perceel (Hoogheistraat 6a) zijn in eigendom van de initiatiefnemer. Beoogd is om aan de bestaande bedrijfswoning op het perceel Hoogheistraat 6a de aanduiding 'specifieke vorm van agrarisch: plattelandswoning' toe te voegen zodat het juridisch-planologisch mogelijk wordt dat de bedrijfswoning kan worden bewoond door derden, die geen functionele binding hebben met het gerelateerde bedrijf.

8.2 Financiële haalbaarheid

De kosten die gemaakt worden bij de uitvoering van de ontwikkeling zijn beperkt tot de ruimtelijke procedure, leges en (eventuele) bijbehorende onderzoeken. De initiatiefnemer zal deze kosten op zich nemen.

8.3 Kostenverhaal

De kosten die gemaakt worden bij de uitvoering van de ontwikkeling en eventuele succesvolle planschadeclaims zijn voor rekening van de initiatiefnemer. De ontwikkeling heeft voor de gemeente geen negatieve financiële gevolgen.

Hoofdstuk 9 Overleg en maatschappelijke uitvoerbaarheid

9.1 Inspraak

De wet kan ertoe verplichten om inspraak te verlenen. De Wet ruimtelijke ordening en de Algemene wet bestuursrecht verplichten het verlenen van inspraak bij het opstellen van dit ruimtelijke plan niet. De gemeente is wettelijk niet verplicht om een voorontwerp van dit ruimtelijke plan te maken en daar een inspraakprocedure voor te volgen.

De gemeente Landerd heeft ook een eigen inspraakverordening, de Inspraakverordening gemeente Landerd 1994. Daarin staat dat er voor ruimtelijke plannen inspraak wordt geboden indien er ingrijpende gevolgen kunnen zijn voor ingezetenen en/of direct omwonenden. De gemeente heeft er in dit geval voor gekozen om geen inspraakprocedure te doorlopen.

9.2 Vooroverleg

Artikel 3.1.1 van het Besluit ruimtelijke ordening bepaalt dat het bestuursorgaan dat belast is met de voorbereiding van een ruimtelijk plan daarbij overleg pleegt met de besturen van betrokken gemeenten en waterschappen en met die diensten van provincie en Rijk die betrokken zijn bij de zorg voor de ruimtelijke ordening en die belast zijn met de behartiging van belangen die in het plan in het geding zijn. Ter uitvoering daarvan zijn de volgende instanties in de gelegenheid gesteld om te reageren op het plan:

- Provincie Noord-Brabant;
- Waterschap Aa en Maas.

Dit ruimtelijke besluit wordt op het internet gepubliceerd. De werking van de Wet bescherming persoonsgegevens strekt zich niet uit tot gegevens over ondernemingen die behoren tot een rechtspersoon. Deze namen zijn daarom ook niet geanonimiseerd. Dit geldt ook voor personen die beroepsmatig betrokken zijn bij de procedure (namen van advocaten, gemachtigden e.d.).

Door onderstaande instanties is een overlegreactie ingediend:

- Provincie Noord-Brabant;
- Waterschap Aa en Maas.

De ingediende overlegreacties van bovengenoemde instanties zijn in het hiernavolgende samengevat en beantwoord. Vooropgesteld wordt dat overlegreacties of onderdelen daarvan die hierna niet of niet letterlijk zijn weergegeven wel degelijk bij de afweging betrokken zijn. De beantwoording staat cursief weergegeven en vervolgens wordt per overlegreactie aangegeven hoe hierover besloten is en welke wijzigingen er ten aanzien van het ontwerp zijn aangebracht.

Provincie Noord-Brabant

Samenvatting overlegreactie

De provincie heeft aangegeven dat er geen aanleiding is tot het maken van opmerkingen. Het wettelijk vooroverleg is daarmee afgerond.

Waterschap Aa en Maas

Samenvatting overlegreactie

Het waterschap heeft aangegeven dat er geen waterschapsbelangen in het geding zijn. Het wettelijk vooroverleg is daarmee afgerond.

9.3 Ambtshalve wijzigingen van het ontwerp

Ten aanzien van het ontwerpbestemmingsplan zijn er geen ambtshalve wijzigingen doorgevoerd.

9.4 Zienswijzenprocedure

Het ontwerp van het ruimtelijke plan heeft op grond van artikel 3.8 van de Wet ruimtelijke ordening en afdeling 3.4 van de Algemene wet bestuursrecht gedurende zes weken voor iedereen ter inzage gelegen en het is tegelijkertijd elektronisch beschikbaar gesteld via de gemeentelijke website (www.landerd.nl) en de landelijke website (www.ruimtelijkeplannen.nl). Voorafgaand hieraan is hiervan mededeling gedaan in het plaatselijke blad De Arena en op de gemeentelijke website. Gedurende deze periode zijn er geen zienswijzen naar voren gebracht.