





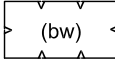
ALGEMENE AANDUIDINGEN

-  kadastrale situatie
-  grens van het bestemmingsplan

BESTEMMINGEN

-  Agrarisch gebied met landschappelijke, cultuurhistorische en/of aardkundige waarden (Alca)
-  Agrarische bedrijven

AANDUIDING

-  bedrijfswoning

projectnaam
 Gemeente Uden
 Wijzigingsplan Buitengebied 2006, Munterweg 2, Uden

Plankaart

project	09211109A	VO01	30-01-2012	schaal	1:5000
projectleider	JN	ON01	19-07-2012	formaat	A3
tekenaar	MvL	VA01	19-03-2013	blad	1

