



STIKSTOFDEPOSITIE ONDERZOEK

BERGWEG BAARLO

Opdrachtgever: Quattro Bouw & Vastgoed Advies
Projectnr: PMA131
Datum: 13 oktober 2025

STIKSTOFDEPOSITIE ONDERZOEK

BERGWEG BAARLO

Opdrachtgever: Quattro Bouw & Vastgoed Advies
Projectnr: PMA131
Rapportnr: 20251310-PMA131-RAP-STD-2.0
Status: Definitief
Datum: 13 oktober 2025

Opsteller:
CBR

Verificatie:
RSC

Validatie:
BZ

T 088 - 33 66 333
F 088 - 33 66 099
E info@kragten.nl

© 2024 Kragten
Niets uit dit rapport mag worden veeleevaudigd en/of openbaar gemaakt door middel van druk, fotokopie, microfilm of op welke andere wijze dan ook zonder voorafgaande toestemming van Kragten. Het is tevens verboden informatie en kennis verwerkt in dit rapport ter beschikking te stellen aan derden of op andere wijze toe te passen dan waaraan in de overeenkomst toestemming wordt verleend.



INHOUDSOPGAVE

1	INLEIDING.....	4
2	UITGANGSPUNTEN	5
2.1	Algemeen	5
2.2	Situering Natura 2000-gebieden.....	6
3	WETTELIJK KADER.....	7
3.1	Algemeen	7
3.2	Wet- en regelgeving	7
3.3	Voortoets.....	8
3.4	Toetsingskader buurlanden.....	9
4	BEREKENINGSSYSTEMATIEK	10
4.1	Algemeen	10
4.2	Beoogde situatie.....	10
4.2.1	Stookinstallaties	10
4.2.2	Verkeer	10
4.2.3	Mobiele werktuigen	11
4.2.4	Bouwverkeer.....	11
5	REKENRESULTATEN EN BEOORDELING	13
6	CONCLUSIE.....	14

BIJLAGEN

B1	AERIUS
B2	EMISSIEBEPALING

1 INLEIDING

Het voornemen bestaat om ten westen van de Bergweg in Baarlo een woongebied met 28 grondgebonden woningen te realiseren.

Ten behoeve van de juridisch-planologische verankering van het initiatief wordt een wijziging van het omgevingsplan doorgevoerd. Als onderdeel hiervan dient te worden bepaald of als gevolg van dit initiatief significant negatieve gevolgen op nabijgelegen Natura 2000-gebieden kunnen worden uitgesloten. Een van deze mogelijke beïnvloedingsfactoren is stikstofdepositie, waarvoor voorliggend onderzoek is uitgevoerd.

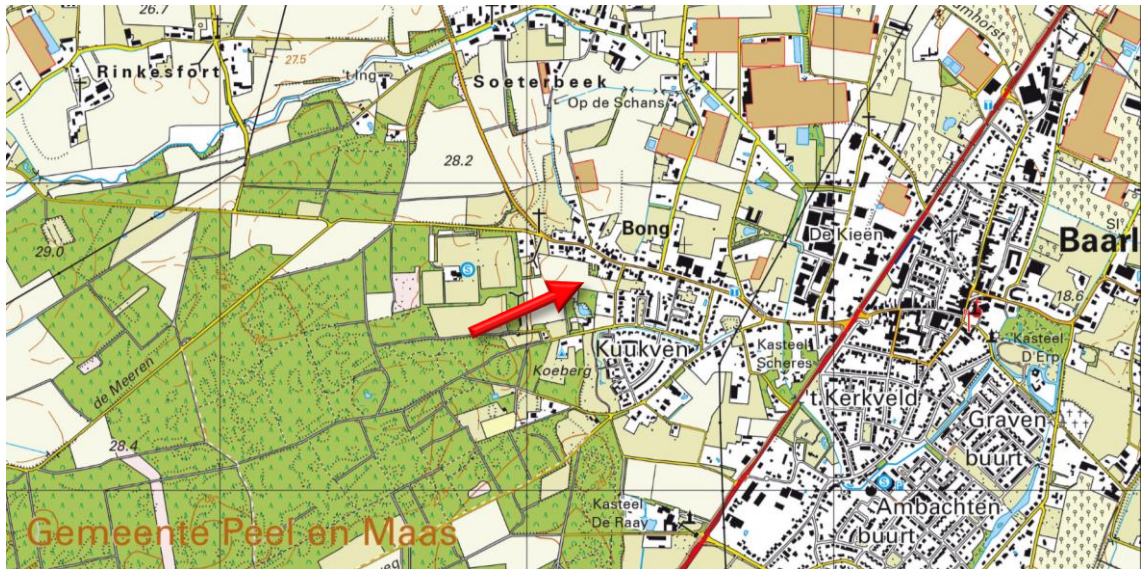
Ten behoeve van een voortoets in het kader van de Omgevingswet is de gewenste situatie gemodelleerd op basis van de aangeleverde gegevens door de opdrachtgever. De stikstofdepositie is op de nabijgelegen Natura 2000-gebieden berekend en getoetst of het plan (mogelijke) significant negatieve gevolgen veroorzaakt op de instandhoudingsdoelstellingen van Natura 2000-gebieden.

Voorliggende rapportage geeft een overzicht van de gehanteerde uitgangspunten en rekenmethodiek, de rekenresultaten en de bevindingen.

2 UITGANGSPUNTEN

2.1 Algemeen

Het voornemen bestaat om binnen het plangebied ten westen van de Bergweg een woongebied te realiseren, met bijbehorende verkeerskundige voorzieningen en groenvoorzieningen, met inbegrip van ruimte voor wadi's voor de opvang van hemelwater.



Afbeelding 1 Globale ligging projectgebied, weergegeven op een topografische kaart

Het project betreft de ontwikkeling van 28 grondgebonden woningen. Navolgende afbeelding geeft een weergave van de beoogde indeling van het woongebied.



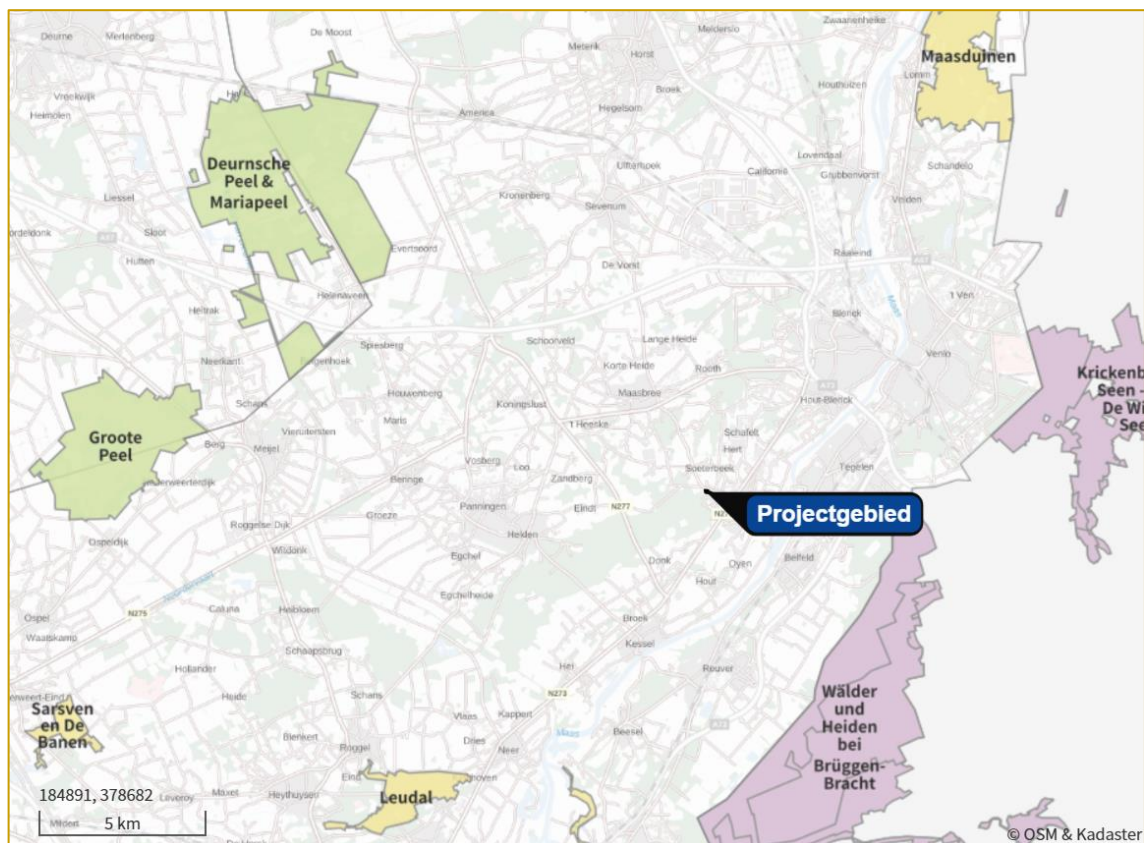
Afbeelding 2 Impressie stedenbouwkundige opzet woningbouwplan

2.2 Situering Natura 2000-gebieden

Ten behoeve van de stikstofdepositieberekeningen dient rekening gehouden te worden met de Natura 2000-gebieden waar een relevante bijdrage vanwege het plan verwacht kan worden. Navolgend zijn de meest nabij gelegen Natura 2000-gebieden opgesomd en weergegeven in de navolgende verbeelding. Aeries Calculator bepaalt automatisch de van toepassing zijnde Natura 2000-gebieden met een relevant effect.

- Vogelschutzgebiet 'Schwalm-Nette-Platte mit Grenzwald u. Meinweg' (DUJ) circa 5,7 km van plangebied
- Swalmdal circa 9,5 km van plangebied
- Leudal circa 11,5 km van plangebied
- Deurnsche Peel & Mariapeel circa 12 km van plangebied
- Maasduinen circa 13 km van plangebied
- Grote Peel circa 15,5 km van plangebied

Overige Natura 2000-gebieden zijn op grotere afstand gelegen. De locatie van het projectgebied is in de navolgende afbeelding weergegeven. De opgesomde en grafisch weergegeven Natura 2000-gebieden zijn niet gelijk aan de Natura 2000-gebieden met een relevante bijdrage, maar geven slechts een overzicht van de ligging van het plan ten opzichte van nabijgelegen Natura 2000-gebieden.



Afbeelding 3 Situering Natura 2000-gebieden (bron: AERIUS Calculator)

3 WETTELIJK KADER

3.1 Algemeen

Stikstof is een scheikundig element met het symbool N. De voornaamste vorm stikstof is stikstofgas (N₂), de lucht bestaat voor ongeveer 78% uit stikstofgas. Bij de stikstofproblematiek gaat het niet om dit gas als zodanig, maar gaat het voornamelijk om twee reactieve verbindingen waarin het element stikstof voorkomt.

- Stikstofoxiden (NO_x) komen vooral in de lucht terecht door de uitlaatgassen van het verkeer en door de uitstoot van industrie.
- Ammoniak (NH₃) komt met name van dieren in de veeteelt. Een klein deel van de ammoniakuitstoot komt uit andere bronnen zoals industrie, de bouw en het verkeer.

Bij emissie van stikstof gaat het om de uitstoot van stoffen, waardoor deze in de lucht terecht komen. Bij depositie gaat het om de neerslag van stoffen vanuit de lucht, waardoor deze stoffen op of in de grond terecht komen. Daarbij kan een onderscheid worden gemaakt tussen natte depositie en droge depositie. Bij natte depositie komen de stoffen door neerslag op de bodem terecht. Bij droge depositie worden de stoffen vanuit de lucht door planten of door de bodem opgenomen.

De stikstofproblematiek gaat over het overschot aan stikstof in beschermde natuurgebieden waar stikstofgevoelige natuurwaarden¹ aanwezig zijn, wat volgens onderzoeken een oorzaak is van de verslechtering van de natuur. Conform wetgeving is het derhalve niet toegestaan om stikstofdepositie te veroorzaken op specifieke beschermde natuurgebieden die mogelijk significante gevolgen op de habitatype in deze gebieden. Hier meer over in navolgende paragraaf.

3.2 Wet- en regelgeving

Europese wetgeving

De Vogelrichtlijn (hierna Vrl) en de Habitatrichtlijn (Hrl) zijn door de Europese Unie opgesteld om de biologische biodiversiteit in Europa in stand te houden. Speciale beschermingszones worden in de Vrl² en Hrl³ aangewezen, genaamd 'Natura 2000-gebieden'. In deze Natura 2000-gebieden worden bepaalde dieren, planten en hun natuurlijke leefomgeving beschermd om de biodiversiteit te behouden. Onderstaand een uitsnede van artikel 6, derde lid van de Hrl :

Voor elk plan of project dat niet direct verband houdt met of nodig is voor het beheer van het gebied, maar afzonderlijk of in combinatie met andere plannen of projecten significante gevolgen kan hebben voor zo'n gebied, wordt een passende beoordeling gemaakt van de gevolgen voor het gebied, rekening houdend met de instandhoudingsdoelstellingen van dat gebied.

Er is geen definitie exacte van 'significante gevolgen'. Verschillende factoren bepalen samen of sprake is van significante gevolgen of niet. Factoren zijn bijvoorbeeld:

- Afname van de oppervlakte van een habitat in relatie tot de zeldzaamheid van die habitat
- Afname van een populatie in relatie tot de zeldzaamheid van planten- of diersoorten in die populatie
- Algemene condities van het gebied voor behoud en herstel van de habitat of soorten

¹ Stikstofgevoelige natuurwaarden zijn habitattypen en habitats van soorten in Natura 2000-gebieden die aangetast kunnen worden door een overmaat aan depositie van stikstof. Door de aantasting kunnen deze habitattypen of habitats van soorten uiteindelijk verdwijnen. In 129 Nederlandse Natura 2000-gebieden komen stikstofgevoelige natuurwaarden voor.

² artikel 4, eerste en tweede lid, van de Vogelrichtlijn

³ artikel 1, onder I, van de Habitatrichtlijn

Nederlandse wetgeving

In Nederland is deze Europese wetgeving opgenomen in de Omgevingswet (hierna Ow). In artikel 16.53c, eerste lid van de Ow staat:

Een plan of een project als bedoeld in artikel 6, derde lid, van de Hrl maakt het bestuursorgaan dat het plan vaststelt, de aanvrager van de betrokken omgevingsvergunning, of het bevoegd gezag voor het projectbesluit een passende beoordeling als bedoeld in artikel 6, derde lid, van die richtlijn, van de gevolgen voor het Natura 2000-gebied.

In artikel 16.53c, tweede lid van de Ow zijn echter de volgende uitzonderingen opgenomen:

In afwijking van het eerste lid hoeft geen passende beoordeling te worden gemaakt, als:

a. het plan of het project een herhaling of voortzetting is van een ander plan of project, of

b. het plan deel uitmaakt van een ander plan,

mits voor dat andere plan of project een passende beoordeling is gemaakt en een nieuwe passende beoordeling redelijkerwijs geen nieuwe gegevens en inzichten kan opleveren over de significante gevolgen van dat plan of project.

Indien sprake is van een activiteit (project) conform artikel 16.53c, eerste lid van de Ow wordt dit een 'Natura 2000-activiteit' genoemd. Op basis van artikel 5.1, eerste lid onder e van de Ow, is het verboden om een Natura 2000-activiteit uit te voeren zonder een omgevingsvergunning. En conform artikelen 4.15 lid 2 en 6.15 van de Omgevingsregeling (hierna Or) verstrekt de aanvrager van een omgevingsvergunning een berekening van de stikstofdepositie die het project of de handeling op een Natura 2000-gebied veroorzaakt. Voor het berekenen van de stikstofdepositie moet conform artikel 4.15 lid 2 de meest recente versie AERIUS Calculator worden toegepast.

3.3 Voortoets

Zoals in voorgaande paragraaf aangegeven is het noodzakelijk om een passende beoordeling uit te voeren indien een plan of project significante gevolgen kán hebben. Om te beoordelen of het project significante kan hebben wordt in eerste instantie een voortoets uitgevoerd.

In een voortoets wordt op grond van objectieve gegevens nagegaan of op voorhand kan worden uitgesloten dat een plan of project op zichzelf negatieve effecten veroorzaakt op de instandhoudingsdoelstellingen⁴ van Natura 2000-gebieden, of significant verstorende effecten kan hebben op de habitattypen en soorten waarvoor dat gebied is aangewezen. Een voortoets beoordeeld naast stikstofdepositie tevens andere verstoringsfactoren, deze andere storingsfactoren zijn echter geen onderdeel van dit onderzoek.

De resultaten van een berekening via de AERIUS Calculator zijn een objectieve manier om de negatieve gevolgen inzichtelijk te maken. Indien er uit de berekening in de AERIUS Calculator volgt dat zowel ten gevolge van de gebruiksfase als de aanlegfase geen resultaten worden berekend, kan op basis van deze objectieve gegevens worden beoordeeld dat er geen sprake is van significante gevolgen.

Er zijn activiteiten met nadelige gevolgen op Natura 2000-gebieden, echter deze gevolgen hoeven niet significant te zijn. In dat geval is conform de Omgevingswet sprake van "Geen Natura 2000-activiteit, wel nadelig voor Natura 2000-gebied". Voor een dergelijke activiteit geldt geen vergunningplicht. Volgens de "Porthos einduitspraak"⁵ zal bij elk nieuw plan of project dat leidt tot een toename van stikstofdepositie op Natura 2000-gebieden een voortoets gemaakt kunnen worden waarbij een ecologische analyse moet worden gegeven van de gevolgen in het licht van de specifieke milieukenmerken en omstandigheden van het betreffende Natura 2000-gebied, ook als het gaat om een tijdelijke en beperkte toename. Daarbij zal voor de relevante Natura 2000-gebieden moeten worden onderzocht hoe de staat van de instandhouding op dat moment is.

⁴ Instandhoudingsdoelstellingen zijn doelstellingen die zijn geformuleerd voor de habitattypen, habitatsorten en vogelsoorten waarvoor een Natura 2000-gebied is aangewezen.

⁵ ABRvS 16 augustus 2023, ECLI:NL:RVS:2023:3129

Wanneer uit de voortoets blijkt dat significant negatieve effecten op Natura 2000-gebieden en/of aantasting van de natuurlijke kenmerken van Natura 2000-gebieden niet kunnen worden uitgesloten, is een passende beoordeling noodzakelijk.

3.4 Toetsingskader buurlanden

Nederland heeft met Duitsland en met België overlegd over de wijze waarop de bevoegde gezagen bij de beoordeling van aanvragen van toestemmingsbesluiten de gevolgen toetsen van activiteiten die stikstofdepositie veroorzaken op buitenlandse Natura 2000-gebieden.

De Vlaamse en Nederlandse regeringen en alle grensprovincies hebben op 11 juni 2025 een afsprakenkader vastgesteld voor stikstofvergunningverlening. Het afsprakenkader komt erop neer dat vergunningen altijd getoetst worden aan de wet- en regelgeving van de regio waar de economische ontwikkeling plaatsvindt, ook als er stikstofeffecten over de grens verwacht worden.

Voor de toetsing op Duitse Natura 2000-gebieden geldt het volgende toetsingskader:

1. Wanneer een project of een handeling op Nederlands grondgebied op geen enkel Natura 2000-gebied in Duitsland een toename van stikstofdepositie van meer dan 7,14 mol per hectare per jaar veroorzaakt, is er geen bezwaar tegen het verlenen van toestemming voor deze activiteit. Dit stikstofaspect staat een vergunningverlening door het Nederlandse bevoegde gezag dan niet in de weg.
2. Wanneer een project of een handeling op Nederlands grondgebied op een Duits Natura 2000-gebied meer dan 7,14 mol per hectare per jaar aan stikstofdepositie veroorzaakt, maar minder dan 3% van de kritische depositiewaarde van een voor stikstof gevoelig habitatype of leefgebied waar de totale deposities hoger zijn dan de kritische depositiewaarde, verzoekt het Nederlandse bevoegd gezag aan het desbetreffende Duitse bevoegd gezag om vast te stellen of in cumulatie sprake kan zijn van significante gevolgen. Als het Duitse bevoegd gezag vaststelt dat daarvan geen sprake is, staat dit stikstofaspect vergunningverlening door het Nederlandse bevoegd gezag niet in de weg.
3. Wanneer een project of handeling op Nederlands grondgebied op een Duits Natura 2000-gebied aan stikstofdepositie meer veroorzaakt dan 3% van de kritische depositiewaarde van een voor stikstof gevoelig habitatype of leefgebied waarvan de totale deposities hoger zijn dan de kritische depositie waarde, heeft het desbetreffende Nederlandse bevoegd gezag overleg met het desbetreffende Duitse bevoegd gezag. Zij zullen gezamenlijk bezien of en zo ja onder welke voorwaarden toestemming mag worden verleend. Ingeval het gaat om een project met mogelijk significante gevolgen als bedoeld in artikel 6, derde lid, van de Habitatrichtlijn, stelt degene die voornemens is het project te realiseren, daartoe een passende beoordeling op.

4 BEREKENINGSSYSTEMATIEK

4.1 Algemeen

Ten behoeve van de berekening van de stikstofdepositie in de Natura 2000-gebieden is een rekenmodel opgesteld met behulp van AERIUS Calculator, versie 2025⁶. Daarbij is gebruik gemaakt van het 'Handboek Werken met AERIUS Calculator' (hierna Handboek AERIUS) en de 'Instructie Gegevensinvoer AERIUS Calculator' (hierna Instructie Gegevensinvoer) corresponderend met de versie van de AERIUS calculator.

De AERIUS Calculator rekent op basis van het Operationele Prioritaire Stoffen model (OPS) van het RIVM en de Standaardrekenmethode 2 (SRM-2) uit artikel 8.10 van de Omgevingsregeling.

4.2 Beoogde situatie

De voor stikstofdepositie relevante bronnen betreffen de verkeersbewegingen ten gevolge van het plan en de stikstofemissies ten gevolge van stookinstallaties van de te realiseren woonfuncties. Voor de berekening is uitgegaan van het rekenjaar 2026. De uitgangspunten zijn in navolgende paragrafen beschreven. Bijlage B1 geeft een weergave van de invoergegevens.

4.2.1 Stookinstallaties

Middels de inwerkingtreding van de Wet voortgang energietransitie op 1 juli 2018 is voor netbeheerders de aansluitplicht op het landelijk gastransportnet voor nieuwbouwwoningen vervallen. Op deze vervallen aansluitplicht is echter bij de realisatie van wooneenheden de mogelijkheid tot het verlenen van een ontheffing conform de Regeling gebiedsaanwijzing gasaansluitplicht. Met de inwerkingtreding van deze Regeling heeft het college van Burgemeester en Wethouders de mogelijkheid om voor een gebied een ontheffing te verlenen voor het realiseren van een gasaansluiting.

De mogelijkheid tot het verlenen van een ontheffing overeenkomstig de Regeling wordt in het onderhavige plan uitgesloten.

4.2.2 Verkeer

Ten gevolge van het woningbouwplan vindt een verkeersaantrekkende werking plaats. In de bepaling van de stikstofdepositie is rekening gehouden met het arriverend en vertrekkend verkeer binnen het plan.

Op basis van de CROW-kencijfers is de verkeersgeneratie van de nieuwe woningen berekend. Hierbij is uitgegaan van de standaard CROW-kencijfers voor het woonmilieu 'landelijk wonen'. Dit scenario is gekozen omdat het een worstcasebenadering geeft voor de te verwachten verkeersgeneratie. Op basis van deze kencijfers is sprake van gemiddeld 7,4 motorvoertuigbewegingen per etmaal per woning. Voor 28 woningen komt dit neer op een totaal van 207,2 motorvoertuigbewegingen per etmaal op een gemiddelde weekdag.

Het verkeer is gemodelleerd binnen het projectgebied en meegenomen tot aan de Napoleonsbaan Zuid. Hierna is het verkeer ruimschoots opgenomen in het heersend verkeersbeeld. De verkeersgeneratie is gemodelleerd middels het itemtype 'Binnen bebouwde kom (normaal)'. Aeries Calculator maakt voor de verspreiding van emissies vanwege wegverkeer gebruik van de Standaardrekenmethode 2 (SRM-2) uit artikel 8.10 van de Omgevingsregeling.

Uit onderzoek van TNO⁷ is gebleken dat de emissie van wegverkeer kort na het starten met een koude motor, veel hoger is dan de emissie tijdens het rijden. Dit wordt de 'koude start' genoemd. Het aantal koude starten is toegevoegd als separate emissiebron "Verkeer" onder sector "Koude start: Overig".

⁶ <https://calculator.aerius.nl/calculator/>

⁷ Emissiefactoren wegverkeer 2024, TNO 2024 R11049, d.d. 4 juni 2024

4.2.3 Mobiele werktuigen

Ten behoeve van de aanlegfase van het project wordt gebruik gemaakt van mobiele werktuigen. De AERIUS Calculator berekent de stikstofemissie van mobiele werktuigen op basis van de STAGE categorie (motortechniek), het vermogen, het brandstofverbruik, de draaiuren en het AdBlue verbruik.

- De exacte inzet van type materieel en draaiuren is ten tijde van uitvoeren van dit onderzoek nog niet bekend. De gehanteerde uitgangspunten zijn op basis van expert judgement bepaald.
- Voor de stagecategorie wordt uitgegaan van STAGE IV (bouwjaar vanaf 2014).
- Het vermogen is bepaald op basis van het type materieel.
- Voor het bepalen van het brandstofverbruik is conform de TNO methodiek⁸ gebruik gemaakt van de invoer van het vermogen, de belasting en de motortechnologie (STAGE-klasse).
- Voor het AdBlue verbruik wordt uitgegaan van een percentage van het diesilverbruik conform de Instructie Gegevensinvoer bij mobiele werktuigen met een vermogen hoger dan 56 kW. Bij een vermogen lager dan 56 kW is geen AdBlue toegepast. Het percentage AdBlue is 3% voor Stage IIIb en 6% voor Stage IV en nieuwer.

Bijlage B2 geeft een volledige weergave van de gehanteerde uitgangspunten. De stikstofemissie is tevens bepaald ter controle van de invoergegevens, hier kunnen kleine afwijking in zitten ten gevolge van afronding.

4.2.4 Bouwverkeer

In de navolgende berekening is ervan uitgegaan dat ten behoeve van iedere woning 420 voertuigen (840 bewegingen) zwaar vrachtverkeer nodig zijn ten behoeve van de aan- en afvoer van bouw materiaal.

Verder zijn de emissies van het stationair draaien van vrachtwagens tijdens het laden en lossen meegenomen conform Instructie Gegevensinvoer. Stationair draaien geldt alleen voor zwaar verkeer zoals betonmixer en laadkranen, middelzwaar vrachtverkeer hoeft niet stationair te draaien tijdens het laden en lossen. Er is rekening gehouden met 5 minuten stationair draaien per vrachtwagen. Voor het gehele plan betreft dit derhalve 35 uur stationair draaien. In navolgende tabel een overzicht van de emissie kentallen voor stationair draaiend verkeer.

Verkeerscategorie	Voertuigtype	Snelheidstype	SRM-wegtype	Jaar	Waarde stationair NH ₃	Waarde stationair NO _x	Eenheid
Licht wegverkeer	personenauto's, bestelauto's en motoren	stad stagnerend	niet-snelweg	2026	0,16536	4,4556	g/uur
Bussen	autobussen	stad stagnerend	niet-snelweg	2026	0,02136	9,80736	g/uur
Middelzwaar wegverkeer	vrachtauto's < 20 ton GVW	stad stagnerend	niet-snelweg	2026	0,7272	58,5348	g/uur
Zwaar wegverkeer	vrachtauto's > 20 ton GVW en trekkers	stad stagnerend	niet-snelweg	2026	0,99312	74,06088	g/uur

Tabel 1 Emissies stationair draaiend verkeer (bron: TNO)

Op basis van de emissie kentallen uit bovenstaande tabel bedragen de emissies ten gevolge van stationair draaiend vrachtverkeer 2,59 kg NO_x en (naar boven afgerond) 0,03 kg NH₃.

Daarnaast wordt rekening gehouden met 20 voertuigen licht verkeer per etmaal per woning (40 bewegingen) voor het arriveren en vertrekken van uitvoerders en ondersteunend personeel.

Het verkeer is gemodelleerd binnen het projectgebied en meegenomen tot aan de Driessenstraat. Hierna is het verkeer ruimschoots opgenomen in het heersend verkeersbeeld. De verkeersgeneratie is gemodelleerd middels het itemtype 'Binnen bebouwde kom (normaal)'.

Uit onderzoek van TNO⁹ is gebleken dat de emissie van wegverkeer kort na het starten met een koude motor veel hoger is dan de emissie tijdens het rijden. Dit wordt de 'koude start' genoemd. Volgens het Handboek AERIUS kunnen koude start emissies gekoppeld worden aan de locaties waar verkeer langer dan twee uur geparkeerd staat. Het vrachtverkeer voor de aan- en afvoer van bouw materiaal zal echter maar enkele minuten geparkeerd staan. Voor de aanleg gelden de koude start emissies dus enkel voor de uitvoerders en het ondersteunend personeel. Het aantal koude starten is toegevoegd als separate emissiebron "Verkeer" onder sector "Koude start: Overig".

⁸ TNO 2021 R12305 AUB (AdBlue verbruik, Uren, en Brandstofverbruik): een robuuste schatting van NO_x en NH₃ uitstoot van mobiele werktuigen, 13 december 2021

⁹ Emissiefactoren wegverkeer 2024, TNO 2024 R11049, d.d. 4 juni 2024

5 REKENRESULTATEN EN BEOORDELING

Met behulp van het rekenprogramma Aerius Calculator is de stikstofdepositiebijdrage van de beoogde situatie berekend ter plaatse van nabijgelegen gevoelige habitattypen in de voor het plan relevante Natura 2000-gebieden. In bijlage B1 is de uitgevoerde berekening weergegeven middels de Aerius PDF-export.

Uit de uitgevoerde berekening naar de beoogde situatie blijkt dat de stikstofdepositie niet meer dan 0,00 mol N/ha/jaar bedraagt. In het kader van een voortoets kunnen significant negatieve effecten derhalve worden uitgesloten waardoor het uitvoeren van een passende beoordeling evenals een vergunningplicht Natura 2000-activiteit niet aan de orde is. Het aspect stikstofdepositie vormt geen belemmering vormt voor de realisatie van het project.

6 CONCLUSIE

Het voornemen bestaat om ten westen van de Bergweg in Baarlo een woongebied met 28 grondgebonden woningen te realiseren.

Ten behoeve van de juridisch-planologische verankering van het initiatief wordt een wijziging van het omgevingsplan doorgevoerd. Als onderdeel hiervan dient te worden bepaald of als gevolg van dit initiatief significant negatieve gevolgen op nabijgelegen Natura 2000-gebieden kunnen worden uitgesloten. Een van deze mogelijke beïnvloedingsfactoren is stikstofdepositie, waarvoor voorliggend onderzoek is uitgevoerd.

Uit de uitgevoerde berekening naar de beoogde situatie blijkt dat de stikstofdepositie niet meer dan 0,00 mol N/ha/jaar bedraagt. In het kader van een voortoets kunnen significant negatieve effecten derhalve worden uitgesloten waardoor het uitvoeren van een passende beoordeling evenals een vergunningplicht Natura 2000-activiteit niet aan de orde is.

Het aspect stikstofdepositie vormt geen belemmering voor de realisatie van het plan.

BIJLAGEN

B1 AERIUS

Projectberekening

Dit document geeft een overzicht van de invoer en rekenresultaten van een Projectberekening met AERIUS Calculator. De berekening is uitgevoerd binnen Natura 2000-gebieden, op rekenpunten die overlappen met stikstofgevoelige habitattypen en/of leefgebieden, gekoppeld aan een aangewezen soort, of nog onbekend maar mogelijk wel relevant, en waar tevens sprake is van een overbelaste of bijna overbelaste situatie voor stikstofdepositie.



- [Overzicht](#)
- [Detailgegevens per emissiebron](#)
- [Resultaten](#)
- [Samenvatting situaties](#)



Contactgegevens

Rechtspersoon
Inrichtingslocatie

Quattro Bouw & Vastgoed Advies BV
,

Activiteit

Omschrijving
Toelichting

PMA131 - TAM-omgevingsplan Bergweg Baarlo
PMA131 - TAM-omgevingsplan Bergweg Baarlo - Beoogde situatie
2026

Berekening

AERIUS kenmerk
Datum berekening
Rekenconfiguratie

RjfrKhMYvBN
13 oktober 2025, 15:51
Own2000-rekengrid incl. eigen rekenpunten

Totale emissie

Beoogde situatie - Beoogd

Rekenjaar	Emissie NH ₃	Emissie NO _x
2026	7,2 kg/j	140,2 kg/j

Resultaten

Beoogde situatie - Beoogd
Gekarteerd oppervlak met toename (ha)
Gekarteerd oppervlak met afname (ha)
Grootste toename
Grootste afname

Hoogste bijdrage	Hexagon	Gebied
-		
-		
-		
-		
-		

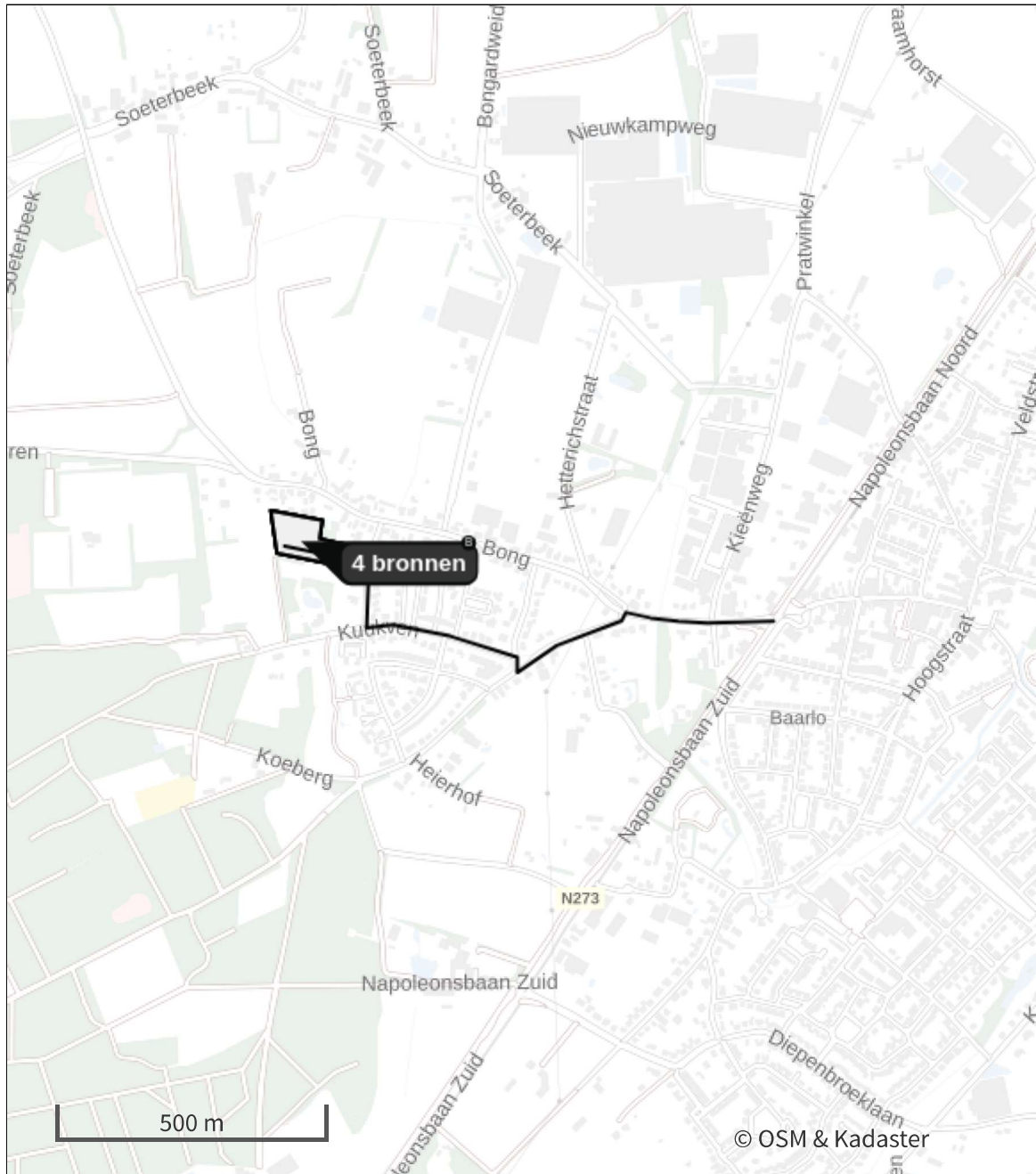









Beoogde situatie (Beoogd), rekenjaar 2026

Emissiebronnen

	Emissie NH ₃	Emissie NO _x
1 Verkeer Koude start: overig Koude start bouwverkeer	0,3 kg/j	1,9 kg/j
3 Mobiele werktuigen Stationair draaien bouwverkeer	30,0 g/j	2,6 kg/j
4 Mobiele werktuigen Mobiele werktuigen	3,9 kg/j	98,4 kg/j
6 Verkeer Koude start: overig Koude start verkeer	1,6 kg/j	9,9 kg/j
7 Verkeersnetwerk	1,3 kg/j	27,4 kg/j

Hoogste af- en toename op (bijna) overbelaste stikstofgevoelige Natura 2000 gebieden.



- | | |
|---|--|
|  Habitatrictlijn |  Grootste toename (projectberekening) |
|  Vogelrichtlijn |  Grootste afname (projectberekening) |
|  Vogelrichtlijn, Habitatrictlijn |  Hoogste totaal (achtergrond + projectberekening) |
|  Niet bepaald | |

De letters bij de bronlabels op de kaart geven bij welke type situaties de bronnen horen: beoogde situatie (B), referentiesituatie (R) en/of salderingsituatie (S).



Resultaten stikstofgevoelige Natura 2000 gebieden situatie "Beoogde situatie"
(Beoogd) incl. saldering e/o referentie

Er zijn geen resultaten voor deze weergave.

Per eigen rekenpunt	Naam	Coördinaat	Projectbijdrage (mol N/ha/jr)
1	Vogelschutzgebiet 'Schwalm-Nette-Platte mit Grenzwald u. Meinweg' (5 km)	X:208480 Y:369377	-
2	Wälder und Heiden bei Brüggen-Bracht (6 km)	X:208984 Y:368718	-
3	Krickenbecker Seen - Kl. De Witt-See (10 km)	X:214298 Y:372198	-
4	Elmpter Schwalmbruch (11 km)	X:207063 Y:361186	-
5	Tantelbruch mit Elmpter Bachtal und Teilen der Schwalmaue (11 km)	X:207590 Y:361090	-
6	Hangmoor Damerbruch (13 km)	X:213860 Y:380180	-
7	Lüsekamp und Boschbeek (15 km)	X:203372 Y:356559	-
8	Schwalm, Knippertzbach, Raderveekes u. Lüttelforster Bruch (16 km)	X:213217 Y:358439	-
9	Nette bei Vinkrath (16 km)	X:219610 Y:375265	-
10	Meinweg mit Ritzroder Dünen (17 km)	X:209057 Y:354797	-
11	Helpensteiner Bachtal-Rothenbach (21 km)	X:209282 Y:351659	-
12	Schaagbachtal (23 km)	X:208956 Y:349327	-

Beoogde situatie, Rekenjaar 2026

1 Verkeer | Koude start: overig

Naam	Koude start bouwverkeer	NO _x	1,9 kg/j
		NH ₃	0,3 kg/j
Locatie	X:203161,55 Y:371698,17		
Oppervlakte	1,10 ha		

Type voertuig	Koude starts
Licht verkeer	20,0 /etmaal
Middelzwaar vrachtverkeer	0,0 /etmaal
Zwaar vrachtverkeer	0,0 /etmaal
Busverkeer	0,0 /etmaal

2 Verkeer | Rijdend verkeer

Naam	Bouwverkeer	Links	Rechts	NO _x	8,1 kg/j
Locatie	X:203555,41 Y:371482,12	Type scherm	-	-	NO ₂ 1,6 kg/j
Lengte	1.126,65 m	Hoogte	-	-	NH ₃ 0,3 kg/j
Wegtype	Binnen bebouwde kom (normaal)	Afstand tot de weg	-	-	
Rijrichting	Beide richtingen				
Tunnelfactor	<u>1</u>				
Type hoogteligging	<u>Normaal</u>				
Weghoogte t.o.v. maaiveld	<u>0 m</u>				

Verkeer	Maximum snelheid	Aantal voertuigbewegingen	In file
Licht verkeer	Voorgeschreven factoren	40,0 /etmaal	0,0 %
Middelzwaar vrachtverkeer	Voorgeschreven factoren	0,0 /etmaal	0,0 %
Zwaar vrachtverkeer	Voorgeschreven factoren	0,0 /etmaal	0,0 %
Busverkeer	Voorgeschreven factoren	0,0 /etmaal	0,0 %
Licht verkeer	Voorgeschreven factoren	0,0 /jaar	0,0 %
Middelzwaar vrachtverkeer	Voorgeschreven factoren	0,0 /jaar	0,0 %
Zwaar vrachtverkeer	Voorgeschreven factoren	840,0 /jaar	0,0 %
Busverkeer	Voorgeschreven factoren	0,0 /jaar	0,0 %

3 Mobiele werktuigen

Naam	Stationair draaien bouwverkeer	NO _x	2,6 kg/j
		NH ₃	30,0 g/j
Locatie	X:203161,55 Y:371698,17		
Oppervlakte	1,10 ha		

Naam	Uittreedhoogte/Warmteinhoud	Spreiding/Temporele variatie	Stof	Emissie
Stationair draaien bouwverkeer	2,5 m 0,035 MW	1,3 m <u>Standaard Profiel Industrie</u>	NO _x NH ₃	2,6 kg/j 30,0 g/j

4 Mobiele werktuigen

Naam	Mobiele werktuigen			NO _x	98,4 kg/j	
Locatie	X:203161,55 Y:371698,17			NH ₃	3,9 kg/j	
Oppervlakte	1,10 ha					
Naam/Stageklasse	Brandstof- verbruik/AdBlue verbruik	Draaiuren	Uittreedhoogte/Warmteinhoud	Spreiding/Temporele variatie	Stof	Emissie
STAGE IV en < 56 kW Stage-IV, 2014- 2018, <= 56 kW, diesel, SCR: nee	145 l/j 0 l/j	112 u/j	<u>1,0 m</u> <u>0,006 MW</u>	<u>0,3 m</u> <u>Standaard Profiel</u> <u>Industrie</u>	NO _x NH ₃	3,5 kg/j 1,1 g/j
STAGE IV en 56 - 75 kW Stage-IV, 2014- 2018, 56-75 kW, diesel, SCR: ja	1.639 l/j 98 l/j	224 u/j	<u>2,5 m</u> <u>0,011 MW</u>	<u>0,4 m</u> <u>Standaard Profiel</u> <u>Industrie</u>	NO _x NH ₃	10,1 kg/j 0,4 kg/j
STAGE IV en 75 - 560 kW Stage-IV, 2014- 2018, 75-560 kW, diesel, SCR: ja	14.764 l/j 886 l/j	1.025 u/j	<u>2,9 m</u> <u>0,027 MW</u>	<u>0,7 m</u> <u>Standaard Profiel</u> <u>Industrie</u>	NO _x NH ₃	84,8 kg/j 3,5 kg/j

5 Verkeer | Rijdend verkeer

Naam	Verkeer			Links	Rechts	NO _x	19,3 kg/j	
Locatie	X:203555,41 Y:371482,12			Type scherm	-	-	NO ₂	2,0 kg/j
Lengte	1.126,65 m			Hoogte	-	-	NH ₃	1,0 kg/j
Wegtype	Binnen bebouwde kom (normaal)			Afstand tot de weg	-	-		
Rijrichting	Beide richtingen							
Tunnelfactor	<u>1</u>							
Type hoogteligging	<u>Normaal</u>							
Weghoogte t.o.v. maaiveld	<u>0 m</u>							
Verkeer	Maximum snelheid	Aantal voertuigbewegingen		In file				
Licht verkeer	Voorgescreven factoren	207,2 /etmaal		0,0 %				
Middelzwaar vrachtverkeer	Voorgescreven factoren	0,0 /etmaal		0,0 %				
Zwaar vrachtverkeer	Voorgescreven factoren	0,0 /etmaal		0,0 %				
Busverkeer	Voorgescreven factoren	0,0 /etmaal		0,0 %				

6 Verkeer | Koude start: overig

Naam	Koude start verkeer			NO _x	9,9 kg/j
Locatie	X:203161,55 Y:371698,17			NH ₃	1,6 kg/j
Oppervlakte	1,10 ha				
Type voertuig	Koude starts				
Licht verkeer	103,6 /etmaal				
Middelzwaar vrachtverkeer	0,0 /etmaal				
Zwaar vrachtverkeer	0,0 /etmaal				
Busverkeer	0,0 /etmaal				



Disclaimer

Hoewel verstrekte gegevens kunnen dienen ter onderbouwing van een vergunningaanvraag, kunnen er geen rechten aan worden ontleend. De eigenaar van AERIUS aanvaardt geen aansprakelijkheid voor de inhoud van de door de gebruiker aangeboden informatie. Bovenstaande gegevens zijn enkel bruikbaar tot er een nieuwe versie van AERIUS beschikbaar is. AERIUS is een geregistreerd handelsmerk in Europa. Alle rechten die niet expliciet worden verleend, zijn voorbehouden.

Rekenbasis

Deze berekening is tot stand gekomen op basis van

AERIUS versie 2025.0.1_20251007_db4f14956b

Database versie 2025.0.1_db4f14956b_calculator_nl_stable

Voor meer informatie over de gebruikte methodiek en data zie:

<https://link.aerius.nl/website>

B2 EMISSIEBEPALING

Emissiebepaling aanleg

Rekenjaar

2026

Projectnummer

PMA131

Mobiele Werktuigen

Naam	STAGE Klasse	Motorbelasting/ aandrijving	Inzet	Bouwjaar	Vermogen [kW]	Classificatie tabel TNO	Motor- efficiëntie [%]	Belasting [%]	Dieseltental [L/uur]	Bedrijfsduur [uren]	Diesel-verbruik [L]	AdBlue verbruik [L]	NO _x -emissie [kg]	NH ₃ - emissie [kg]
Betonstorter	STAGE IV	Dynamisch - transmissie	Wisselend	2018	200	D	92,2745%	29,9%	16,45	128,8	2119,2	127,2	12,09	0,51
Graafmachine	STAGE IV	Dynamisch - hydrauliek	Wisselend	2018	100	D	92,2745%	36,7%	10,23	280	2863,7	171,8	16,86	0,69
Laadschop	STAGE IV	Dynamisch - hydrauliek	Wisselend	2018	100	D	92,2745%	36,7%	10,23	280	2863,7	171,8	16,86	0,69
Hijskraan	STAGE IV	Hoge last - vaste as	Wisselend	2018	200	D	92,2745%	38,0%	20,59	336	6917,1	415,0	39,03	1,66
Verreiker	STAGE IV	Dynamisch - hydrauliek	Wisselend	2018	70	D	92,2745%	36,7%	7,32	224	1639,4	98,4	9,97	0,39
Trilplaat	STAGE IV	Beperkt - vaste as	Wisselend	2018	10	A	92,2745%	25,3%	1,30	112	145,3	0	3,47	0,00
													98,29	3,94

Invoergegevens mobiele werktuigen AERIUS

STAGE klasse en vermogen	Bedrijfsduur [uren]	Diesel-verbruik [L]	AdBlue verbruik [L]
STAGE IV en < 56 kW	112	145	0
STAGE IV en 56 - 75 kW	224	1639	98
STAGE IV en 75 - 560 kW	1025	14764	886

Bouwverkeer

Categorie	Voertuigen per dag	Bewegingen per dag	Voertuigen totaal	Bewegingen totaal
Lichtverkeer	20	40		0,0
Middel zwaar vrachtverkeer		0		0,0
Zwaar vrachtverkeer		0	420,0	840,0