

# Digitale Watertoets

---

Resultaat van de check gedaan op 23-02-2022

## Digitale watertoets

De watertoets helpt u om aan de hand van de locatie van uw ruimtelijke plan en een aantal vragen te toetsen of u de belangen van het Waterschap raakt. Indien dit het geval is krijgt u tekst en uitleg over het vervolg proces.

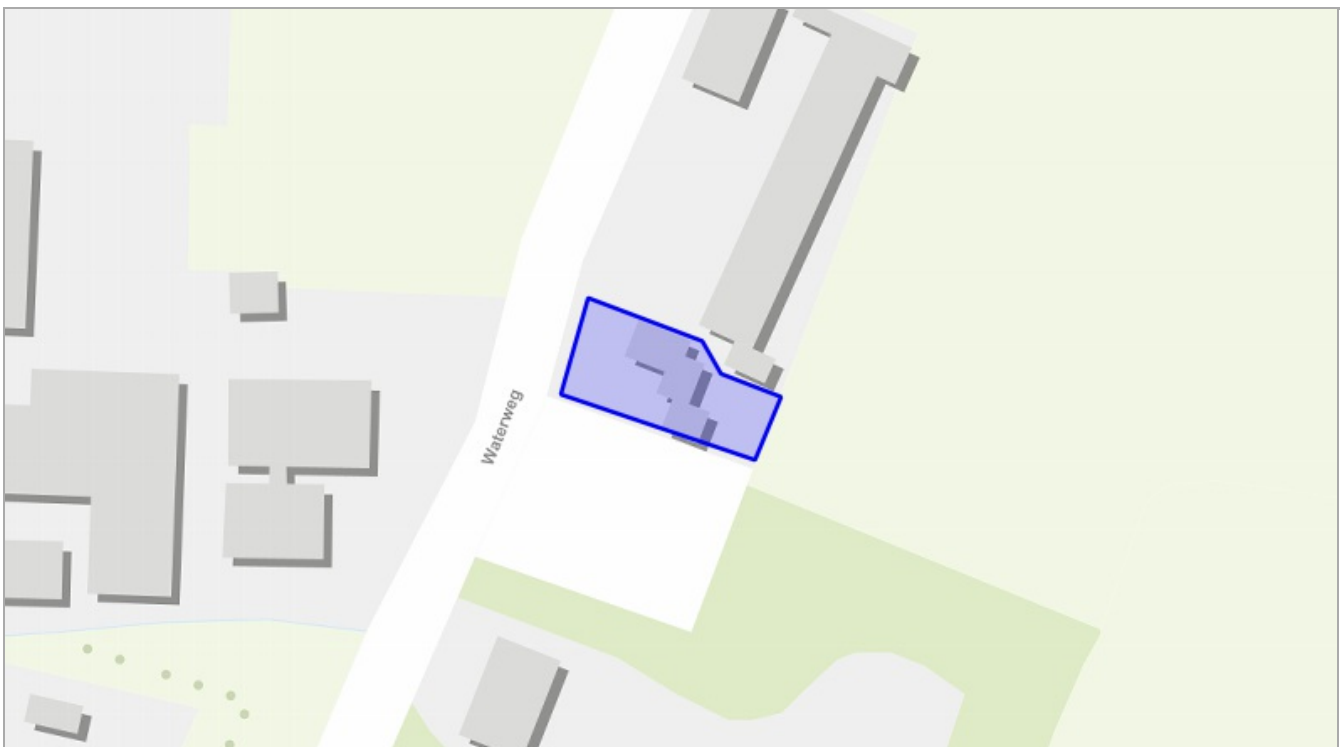
---

VOOR DE ACTIVITEIT DIGITALE WATERTOETS IS OP BASIS VAN DE GEGEVEN ANTWOORDEN NODIG:

1. Geen belang procedure

---

OP BASIS VAN ONDERSTAANDE LOCATIE



# Digitale Watertoets

---

## VRAGEN EN ANTWOORDEN UIT DE CHECK

1. Gaat het om een ruimtelijk plan dat uitsluitend een functiewijziging betreft van bestaande bebouwing zonder fysieke aanpassing van bebouwing en ruimte?
  - ja
2. Wordt er in de huidige situatie wateroverlast ervaren binnen het plangebied?
  - nee

# Digitale Watertoets

---

## DETAILS

### 1. Geen belang procedure

Op basis van uw locatie en gegeven antwoorden blijkt dat u geen waterschapsbelangen raakt.

#### Wat moet ik doen?

"U kunt de volgende tekst in uw ruimtelijke plan opnemen:

De initiatiefnemer heeft Waterschap Vallei en Veluwe geïnformeerd over het onderhavige plan via de Digitale Watertoets ([www.dewatertoets.nl](http://www.dewatertoets.nl)). Hiermee is bepaald dat het plan geen invloed heeft op de waterhuishouding en/of de afvalwaterketen. Verder overleg met het waterschap is niet nodig. Het Waterschap Vallei en Veluwe geeft een positief wateradvies.

LET OP: Het (concept)wateradvies is geen aanvraag voor een watervergunning. Onze conclusie en wateradvies mogen alleen gebruikt worden tijdens de (ruimtelijke) planvormingfase. Eventueel benodigde vergunningen worden niet binnen de watertoetsprocedure of met deze Digitale Watertoets geregeld en zullen via daarvoor bedoelde procedures verkregen moeten worden. Een watervergunning van het waterschap is bijvoorbeeld nodig voor het dempen en/of vergraven van watergangen, het lozen van water op oppervlaktewater en het onttrekken van grondwater. Informatie over een watervergunning kunt u vinden op de website van het waterschap (<https://www.vallei-veluwe.nl/toptaken/vergunning-aanvragen/>). Op [www.omgevingsloket.nl](http://www.omgevingsloket.nl) kunt u een watervergunning aanvragen. "

#### Waar moet ik op letten?

"U dient deze aanvraag in te dienen door op de knop ""DIRECT AANVRAGEN"" te drukken. Als u dit niet doet, wordt de aanvraag niet doorgezet naar het waterschap en zijn wij nog niet op de hoogte van uw plan. Ook in het geval van geen waterschapsbelangen vragen wij u de watertoets wel aan te vragen zodat wij op de hoogte worden gesteld van uw plan.

Met deze watertoets is uw plan naast het beleid van het waterschap gelegd. Hieruit is de conclusie naar voren gekomen dat het plan geen invloed heeft op de waterhuishouding en/of de afvalwaterketen. Deze beoordeling heeft plaats gevonden vanuit het beleid van het waterschap. Voor het waterschap leidt een toename van verharding alleen tot een watercompensatieopgave (noodzaak tot waterberging) als er een toename is van 1500 m<sup>2</sup> of meer. Een groot aantal gemeenten stelt ook eisen bij de realisatie van nieuw verhard oppervlak of bij herontwikkeling van bestaand verhard gebied. Het kan dan ook zijn dat de gemeente wel eisen aan uw plan stelt. Het is van belang om dit na te vragen bij de betreffende gemeente. "

#### Achtergrondinformatie

# Digitale Watertoets

---

Resultaat van de check gedaan op 23-02-2022

## Digitale watertoets

De watertoets helpt u om aan de hand van de locatie van uw ruimtelijke plan en een aantal vragen te toetsen of u de belangen van het Waterschap raakt. Indien dit het geval is krijgt u tekst en uitleg over het vervolg proces.

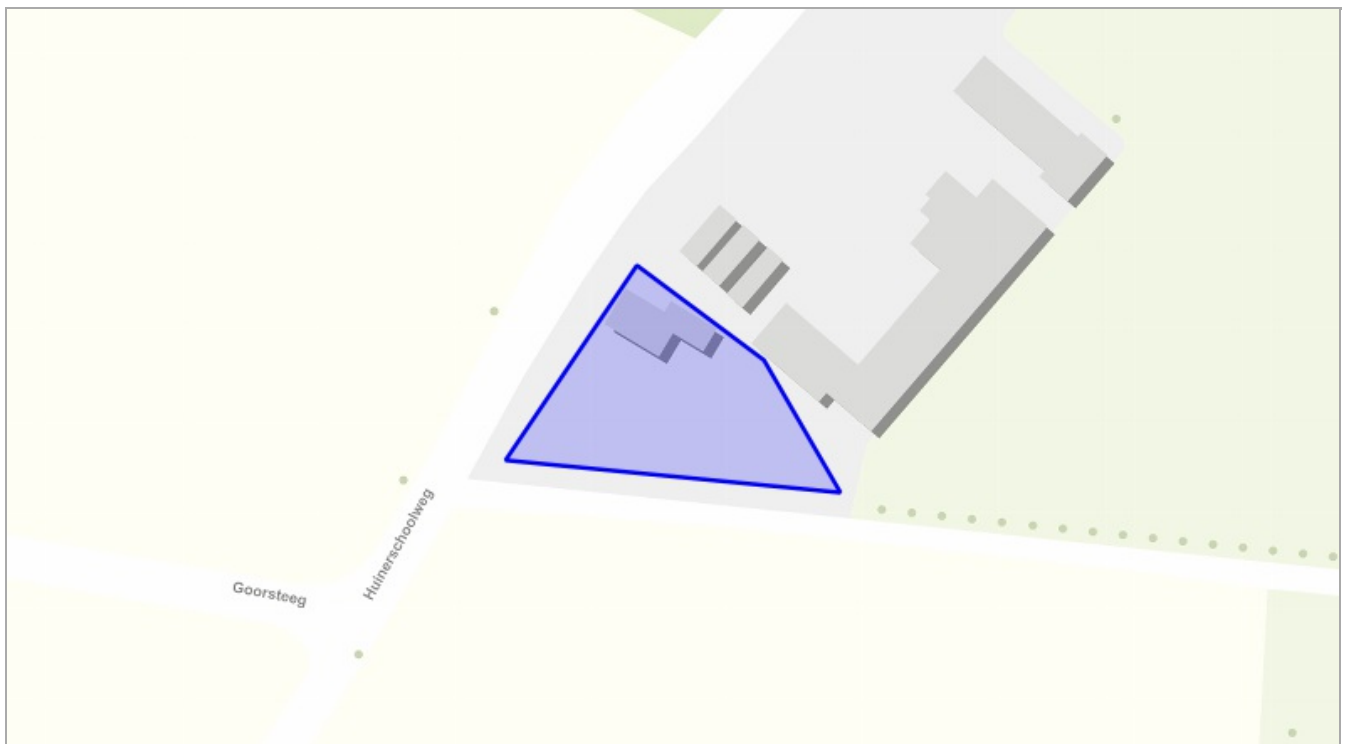
---

VOOR DE ACTIVITEIT DIGITALE WATERTOETS IS OP BASIS VAN DE GEGEVEN ANTWOORDEN NODIG:

1. Geen belang procedure

---

OP BASIS VAN ONDERSTAANDE LOCATIE



# Digitale Watertoets

---

## VRAGEN EN ANTWOORDEN UIT DE CHECK

1. Gaat het om een ruimtelijk plan dat uitsluitend een functiewijziging betreft van bestaande bebouwing zonder fysieke aanpassing van bebouwing en ruimte?
  - ja
2. Wordt er in de huidige situatie wateroverlast ervaren binnen het plangebied?
  - nee

## DETAILS

### 1. Geen belang procedure

Op basis van uw locatie en gegeven antwoorden blijkt dat u geen waterschapsbelangen raakt.

#### Wat moet ik doen?

"U kunt de volgende tekst in uw ruimtelijke plan opnemen:

De initiatiefnemer heeft Waterschap Vallei en Veluwe geïnformeerd over het onderhavige plan via de Digitale Watertoets ([www.dewatertoets.nl](http://www.dewatertoets.nl)). Hiermee is bepaald dat het plan geen invloed heeft op de waterhuishouding en/of de afvalwaterketen. Verder overleg met het waterschap is niet nodig. Het Waterschap Vallei en Veluwe geeft een positief wateradvies.

LET OP: Het (concept)wateradvies is geen aanvraag voor een watervergunning. Onze conclusie en wateradvies mogen alleen gebruikt worden tijdens de (ruimtelijke) planvormingfase. Eventueel benodigde vergunningen worden niet binnen de watertoetsprocedure of met deze Digitale Watertoets geregeld en zullen via daarvoor bedoelde procedures verkregen moeten worden. Een watervergunning van het waterschap is bijvoorbeeld nodig voor het dempen en/of vergraven van watergangen, het lozen van water op oppervlaktewater en het onttrekken van grondwater. Informatie over een watervergunning kunt u vinden op de website van het waterschap (<https://www.vallei-veluwe.nl/toptaken/vergunning-aanvragen/>). Op [www.omgevingsloket.nl](http://www.omgevingsloket.nl) kunt u een watervergunning aanvragen. "

#### Waar moet ik op letten?

"U dient deze aanvraag in te dienen door op de knop ""DIRECT AANVRAGEN"" te drukken. Als u dit niet doet, wordt de aanvraag niet doorgezet naar het waterschap en zijn wij nog niet op de hoogte van uw plan. Ook in het geval van geen waterschapsbelangen vragen wij u de watertoets wel aan te vragen zodat wij op de hoogte worden gesteld van uw plan.

Met deze watertoets is uw plan naast het beleid van het waterschap gelegd. Hieruit is de conclusie naar voren gekomen dat het plan geen invloed heeft op de waterhuishouding en/of de afvalwaterketen. Deze beoordeling heeft plaats gevonden vanuit het beleid van het waterschap. Voor het waterschap leidt een toename van verharding alleen tot een watercompensatieopgave (noodzaak tot waterberging) als er een toename is van 1500 m<sup>2</sup> of meer. Een groot aantal gemeenten stelt ook eisen bij de realisatie van nieuw verhard oppervlak of bij herontwikkeling van bestaand verhard gebied. Het kan dan ook zijn dat de gemeente wel eisen aan uw plan stelt. Het is van belang om dit na te vragen bij de betreffende gemeente. "

#### Achtergrondinformatie

# Digitale Watertoets

---

Resultaat van de check gedaan op 23-02-2022

## Digitale watertoets

De watertoets helpt u om aan de hand van de locatie van uw ruimtelijke plan en een aantal vragen te toetsen of u de belangen van het Waterschap raakt. Indien dit het geval is krijgt u tekst en uitleg over het vervolg proces.

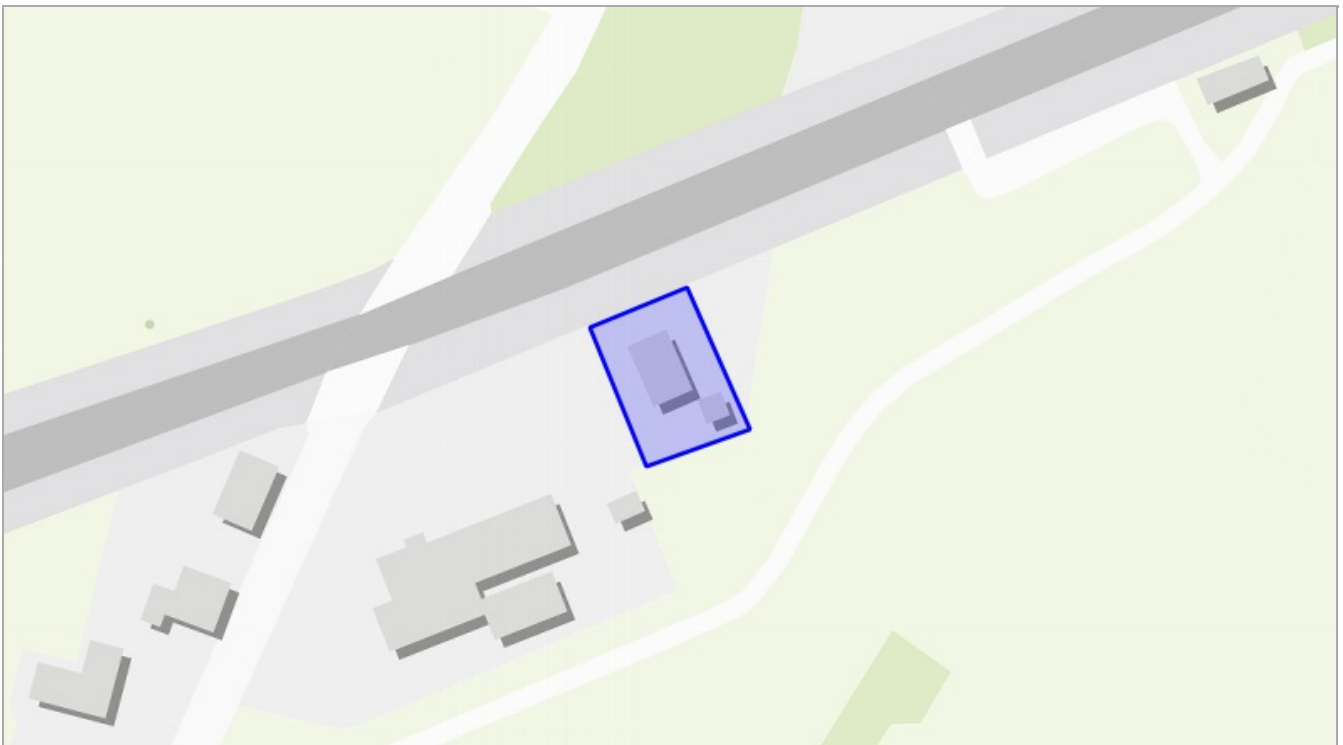
---

VOOR DE ACTIVITEIT DIGITALE WATERTOETS IS OP BASIS VAN DE GEGEVEN ANTWOORDEN NODIG:

1. Geen belang procedure

---

OP BASIS VAN ONDERSTAANDE LOCATIE



# Digitale Watertoets

---

## VRAGEN EN ANTWOORDEN UIT DE CHECK

1. Gaat het om een ruimtelijk plan dat uitsluitend een functiewijziging betreft van bestaande bebouwing zonder fysieke aanpassing van bebouwing en ruimte?
  - ja
2. Wordt er in de huidige situatie wateroverlast ervaren binnen het plangebied?
  - nee



# Digitale Watertoets

---

## DETAILS

### 1. Geen belang procedure

Op basis van uw locatie en gegeven antwoorden blijkt dat u geen waterschapsbelangen raakt.

#### Wat moet ik doen?

"U kunt de volgende tekst in uw ruimtelijke plan opnemen:

De initiatiefnemer heeft Waterschap Vallei en Veluwe geïnformeerd over het onderhavige plan via de Digitale Watertoets ([www.dewatertoets.nl](http://www.dewatertoets.nl)). Hiermee is bepaald dat het plan geen invloed heeft op de waterhuishouding en/of de afvalwaterketen. Verder overleg met het waterschap is niet nodig. Het Waterschap Vallei en Veluwe geeft een positief wateradvies.

LET OP: Het (concept)wateradvies is geen aanvraag voor een watervergunning. Onze conclusie en wateradvies mogen alleen gebruikt worden tijdens de (ruimtelijke) planvormingfase. Eventueel benodigde vergunningen worden niet binnen de watertoetsprocedure of met deze Digitale Watertoets geregeld en zullen via daarvoor bedoelde procedures verkregen moeten worden. Een watervergunning van het waterschap is bijvoorbeeld nodig voor het dempen en/of vergraven van watergangen, het lozen van water op oppervlaktewater en het onttrekken van grondwater. Informatie over een watervergunning kunt u vinden op de website van het waterschap (<https://www.vallei-veluwe.nl/toptaken/vergunning-aanvragen/>). Op [www.omgevingsloket.nl](http://www.omgevingsloket.nl) kunt u een watervergunning aanvragen. "

#### Waar moet ik op letten?

"U dient deze aanvraag in te dienen door op de knop ""DIRECT AANVRAGEN"" te drukken. Als u dit niet doet, wordt de aanvraag niet doorgezet naar het waterschap en zijn wij nog niet op de hoogte van uw plan. Ook in het geval van geen waterschapsbelangen vragen wij u de watertoets wel aan te vragen zodat wij op de hoogte worden gesteld van uw plan.

Met deze watertoets is uw plan naast het beleid van het waterschap gelegd. Hieruit is de conclusie naar voren gekomen dat het plan geen invloed heeft op de waterhuishouding en/of de afvalwaterketen. Deze beoordeling heeft plaats gevonden vanuit het beleid van het waterschap. Voor het waterschap leidt een toename van verharding alleen tot een watercompensatieopgave (noodzaak tot waterberging) als er een toename is van 1500 m<sup>2</sup> of meer. Een groot aantal gemeenten stelt ook eisen bij de realisatie van nieuw verhard oppervlak of bij herontwikkeling van bestaand verhard gebied. Het kan dan ook zijn dat de gemeente wel eisen aan uw plan stelt. Het is van belang om dit na te vragen bij de betreffende gemeente. "

#### Achtergrondinformatie

# Digitale Watertoets

---

Resultaat van de check gedaan op 23-02-2022

## Digitale watertoets

De watertoets helpt u om aan de hand van de locatie van uw ruimtelijke plan en een aantal vragen te toetsen of u de belangen van het Waterschap raakt. Indien dit het geval is krijgt u tekst en uitleg over het vervolg proces.

---

VOOR DE ACTIVITEIT DIGITALE WATERTOETS IS OP BASIS VAN DE GEGEVEN ANTWOORDEN NODIG:

1. Geen belang procedure

---

OP BASIS VAN ONDERSTAANDE LOCATIE



# Digitale Watertoets

---

## VRAGEN EN ANTWOORDEN UIT DE CHECK

1. Gaat het om een ruimtelijk plan dat uitsluitend een functiewijziging betreft van bestaande bebouwing zonder fysieke aanpassing van bebouwing en ruimte?
  - ja
2. Wordt er in de huidige situatie wateroverlast ervaren binnen het plangebied?
  - nee

# Digitale Watertoets

---

## DETAILS

### 1. Geen belang procedure

Op basis van uw locatie en gegeven antwoorden blijkt dat u geen waterschapsbelangen raakt.

#### Wat moet ik doen?

"U kunt de volgende tekst in uw ruimtelijke plan opnemen:

De initiatiefnemer heeft Waterschap Vallei en Veluwe geïnformeerd over het onderhavige plan via de Digitale Watertoets ([www.dewatertoets.nl](http://www.dewatertoets.nl)). Hiermee is bepaald dat het plan geen invloed heeft op de waterhuishouding en/of de afvalwaterketen. Verder overleg met het waterschap is niet nodig. Het Waterschap Vallei en Veluwe geeft een positief wateradvies.

LET OP: Het (concept)wateradvies is geen aanvraag voor een watervergunning. Onze conclusie en wateradvies mogen alleen gebruikt worden tijdens de (ruimtelijke) planvormingfase. Eventueel benodigde vergunningen worden niet binnen de watertoetsprocedure of met deze Digitale Watertoets geregeld en zullen via daarvoor bedoelde procedures verkregen moeten worden. Een watervergunning van het waterschap is bijvoorbeeld nodig voor het dempen en/of vergraven van watergangen, het lozen van water op oppervlaktewater en het onttrekken van grondwater. Informatie over een watervergunning kunt u vinden op de website van het waterschap (<https://www.vallei-veluwe.nl/toptaken/vergunning-aanvragen/>). Op [www.omgevingsloket.nl](http://www.omgevingsloket.nl) kunt u een watervergunning aanvragen. "

#### Waar moet ik op letten?

"U dient deze aanvraag in te dienen door op de knop ""DIRECT AANVRAGEN"" te drukken. Als u dit niet doet, wordt de aanvraag niet doorgezet naar het waterschap en zijn wij nog niet op de hoogte van uw plan. Ook in het geval van geen waterschapsbelangen vragen wij u de watertoets wel aan te vragen zodat wij op de hoogte worden gesteld van uw plan.

Met deze watertoets is uw plan naast het beleid van het waterschap gelegd. Hieruit is de conclusie naar voren gekomen dat het plan geen invloed heeft op de waterhuishouding en/of de afvalwaterketen. Deze beoordeling heeft plaats gevonden vanuit het beleid van het waterschap. Voor het waterschap leidt een toename van verharding alleen tot een watercompensatieopgave (noodzaak tot waterberging) als er een toename is van 1500 m<sup>2</sup> of meer. Een groot aantal gemeenten stelt ook eisen bij de realisatie van nieuw verhard oppervlak of bij herontwikkeling van bestaand verhard gebied. Het kan dan ook zijn dat de gemeente wel eisen aan uw plan stelt. Het is van belang om dit na te vragen bij de betreffende gemeente. "

#### Achtergrondinformatie