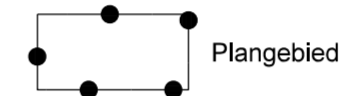





Legenda



Plangebied

Bestemmingen

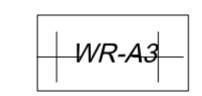


A Agrarisch




R-D Recreatie - Dagrecreatie

Dubbelbestemmingen



WR-A3 Waarde - Archeologie 3



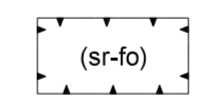
WR-A4 Waarde - Archeologie 4

Gebiedsaanduiding



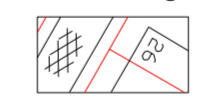
reconstructiewetzone - landbouwontwikkelingsgebied

Functieaanduiding



(sr-fo) specifieke vorm van recreatie - feest- en ontspanningscentrum

Verklaring



BGT + BRK 2025-10-10

	Gemeente PUTTEN
	TAM-omgevingsplan Hoofdstuk 22p Oude Nijkerkerweg 19 Putten
	Verbeelding
<p>datum: 21-04-2026 schaal: 1 : 1000 (A2) status: vastgesteld projectnr.: P003940 gezien: HV NL.IMRO.0273.TAMOudeNijkerw19-VA01</p>	<p>BügelHajema Ruimte voor de leefomgeving</p> <p>BügelHajema Adviseurs, adviseurs voor leefomgeving en omgevingsrecht BNSP Utrechtseweg 7, 3811 NA Amersfoort T 033 485 65 45 E info@bugelhajema.nl W www.bugelhajema.nl</p>