

Projectberekening

Dit document geeft een overzicht van de invoer en rekenresultaten van een Projectberekening met AERIUS Calculator. De berekening is uitgevoerd binnen Natura 2000-gebieden, op rekenpunten die overlappen met stikstofgevoelige habitattypen en/of leefgebieden, gekoppeld aan een aangewezen soort, of nog onbekend maar mogelijk wel relevant, en waar tevens sprake is van een overbelaste of bijna overbelaste situatie voor stikstofdepositie.



- [Overzicht](#)
- [Detailgegevens per emissiebron](#)
- [Resultaten](#)
- [Samenvatting situaties](#)

Deze PDF is een digitaal bestand dat weer in te lezen is in AERIUS. Meer toelichting over de PDF en AERIUS kunt u vinden in de handleidingen of op onze website.



Contactgegevens

Rechtspersoon
Inrichtingslocatie

Compagnie Het Zoute Nederland
Boulevard de Wielingen,
24-25 4506 JH Cadzand

Activiteit

Omschrijving
Toelichting

Stikstofdepositieonderzoek
Gebruiksfase

Berekening

AERIUS kenmerk
Datum berekening
Rekenconfiguratie

RgPAKhpNitbZ
09 oktober 2025, 17:16
OwN2000-rekengrid

Totale emissie

Gebruiksfase - Beoogd

Rekenjaar	Emissie NH ₃	Emissie NO _x
2027	0,9 kg/j	7,7 kg/j

Resultaten



Gebruiksfase - Beoogd
Gekarteerd oppervlak met toename (ha)
Gekarteerd oppervlak met afname (ha)
Grootste toename
Grootste afname

Hoogste bijdrage	Hexagon	Gebied
-		
-		
-		
-		
-		

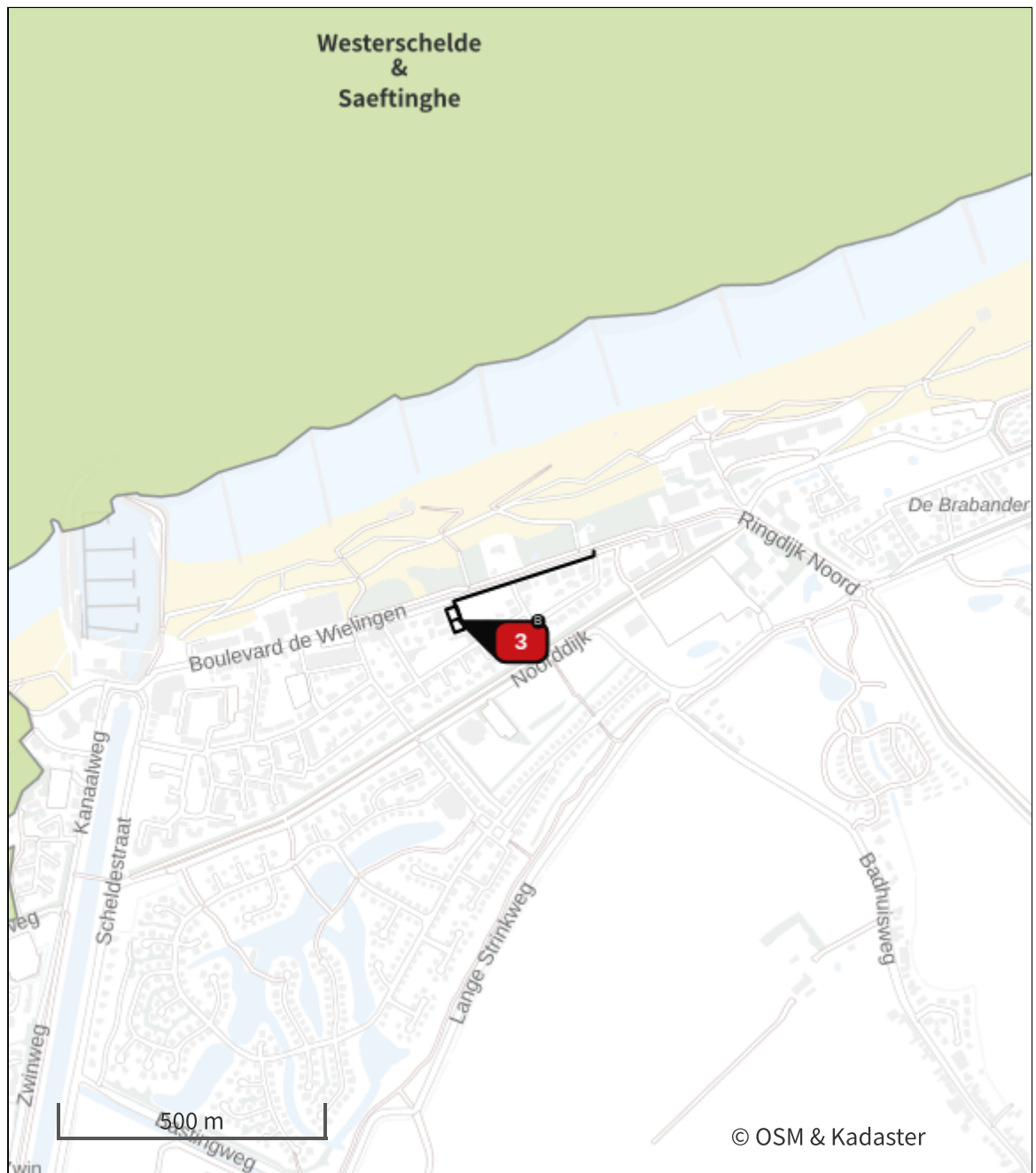


Gebruiksfasen (Beoogd), rekenjaar 2027

Emissiebronnen

	Emissie NH ₃	Emissie NO _x
 Verkeer Koude start: parkeergarage Koude starts	0,8 kg/j	4,9 kg/j
 Verkeersnetwerk	0,1 kg/j	2,8 kg/j

Hoogste af- en toename op (bijna) overbelaste stikstofgevoelige Natura 2000 gebieden.



- | | |
|---|--|
|  Habitatrictlijn |  Grootste toename (projectberekening) |
|  Vogelrichtlijn |  Grootste afname (projectberekening) |
|  Vogelrichtlijn, Habitatrictlijn |  Hoogste totaal (achtergrond + projectberekening) |
|  Niet bepaald | |

De letters bij de bronlabels op de kaart geven bij welke type situaties de bronnen horen: beoogde situatie (B), referentiesituatie (R) en/of salderingsituatie (S).



Resultaten stikstofgevoelige Natura 2000 gebieden situatie "Gebruiksfase"
(Beoogd) incl. saldering e/o referentie

Er zijn geen resultaten voor deze weergave.

Gebruiksfase, Rekenjaar 2027

1 Verkeer | Rijdend verkeer

Naam	Verkeersaantrekkende werking - gebruiksfase			Links	Rechts	NO _x	2,1 kg/j
Locatie	X:16172,63 Y:378564,61	Type scherm	-	-		NO ₂	0,2 kg/j
Lengte	289,27 m	Hoogte	-	-		NH ₃	0,1 kg/j
Wegtype	Binnen bebouwde kom (doorstromend)	Afstand tot de weg	-	-			
Rijrichting	Beide richtingen						
Tunnelfactor	<u>1</u>						
Type hoogteligging	<u>Normaal</u>						
Weghoogte t.o.v. maaiveld	<u>0 m</u>						

Verkeer	Maximum snelheid	Aantal voertuigbewegingen	In file
Licht verkeer	Voorgeschreven factoren	38.325,0 /jaar	5,0 %
Middelzwaar vrachtverkeer	Voorgeschreven factoren	0,0 /jaar	0,0 %
Zwaar vrachtverkeer	Voorgeschreven factoren	0,0 /jaar	0,0 %
Busverkeer	Voorgeschreven factoren	0,0 /jaar	0,0 %

2 Verkeer | Rijdend verkeer

Naam	Verkeer binnen projectgebied - gebruiksfase			Links	Rechts	NO _x	0,7 kg/j
Locatie	X:16044,05 Y:378495,5	Type scherm	-	-		NO ₂	60,6 g/j
Lengte	51,88 m	Hoogte	-	-		NH ₃	26,8 g/j
Wegtype	Binnen bebouwde kom (stagnerend)	Afstand tot de weg	-	-			
Rijrichting	Beide richtingen						
Tunnelfactor	<u>1</u>						
Type hoogteligging	<u>Normaal</u>						
Weghoogte t.o.v. maaiveld	<u>0 m</u>						

Verkeer	Maximum snelheid	Aantal voertuigbewegingen	In file
Licht verkeer	Voorgeschreven factoren	38.325,0 /jaar	0,0 %
Middelzwaar vrachtverkeer	Voorgeschreven factoren	0,0 /jaar	0,0 %
Zwaar vrachtverkeer	Voorgeschreven factoren	0,0 /jaar	0,0 %
Busverkeer	Voorgeschreven factoren	0,0 /jaar	0,0 %

3 Verkeer | Koude start: parkeergarage

Naam	Koude starts	Uittreedhoogte	<u>0,3 m</u>	NO _x	4,9 kg/j
Locatie	X:16038,92	Warmteinhoud	<u>0,000 MW</u>	NH ₃	0,8 kg/j
	Y:378485,58	Spreiding	<u>0,1 m</u>		
Oppervlakte	0,10 ha				
Wijze van ventilatie	Niet geforceerd				
Temporele variatie	<u>Licht Verkeer</u>				

Type voertuig	Koude starts
Licht verkeer	19.163,0 /jaar
Middelzwaar vrachtverkeer	0,0 /jaar
Zwaar vrachtverkeer	0,0 /jaar
Busverkeer	0,0 /jaar

Disclaimer

Hoewel verstrekte gegevens kunnen dienen ter onderbouwing van een vergunningaanvraag, kunnen er geen rechten aan worden ontleend. De eigenaar van AERIUS aanvaardt geen aansprakelijkheid voor de inhoud van de door de gebruiker aangeboden informatie. Bovenstaande gegevens zijn enkel bruikbaar tot er een nieuwe versie van AERIUS beschikbaar is. AERIUS is een geregistreerd handelsmerk in Europa. Alle rechten die niet expliciet worden verleend, zijn voorbehouden.

Rekenbasis



Deze berekening is tot stand gekomen op basis van

AERIUS versie 2025.0.1_20251007_db4f14956b

Database versie 2025.0.1_db4f14956b_calculator_nl_stable

Voor meer informatie over de gebruikte methodiek en data zie:

<https://link.aerius.nl/website>