

VERKENNEND BODEMONDERZOEK

Jacobusstraat 5

Egchel

Kenmerk: 09227801A



Oprachtgever: de familie Joosten te Egchel

Datum rapport: 27 juli 2009

Status: Definitief

Uitvoering: HMB B.V.

Projectleider: ir. J.A.C.M. Peeters
j.peeters@hmbgroep.nl

Rapporteur: ir. J.A.C.M. Peeters
j.peeters@hmbgroep.nl

Autorisatie: ing. W.A.T. van der Sterren



INHOUD

Pagina

SAMENVATTING	3
1 INLEIDING	4
2 VOORONDERZOEK	5
2.1 Werkwijze	5
2.2 Resultaten vooronderzoek	5
2.2.1 Onderzoekslocatie	5
2.2.2 Omgevingsaspecten	6
2.3 Hypothese en onderzoeksopzet	7
3 VELDONDERZOEK	8
3.1 Veldwerkzaamheden	8
3.2 Resultaten	8
4 LABORATORIUMONDERZOEK	9
4.1 Uitgevoerde analyses	9
4.2 Analyseresultaten en toetsing	10
5 CONCLUSIES EN AANBEVELINGEN	12
5.1 Conclusies	12
5.2 Aanbevelingen	12

BIJLAGEN

1. Boorprofielen en legenda
2. Kopie analysecertificaten
3. Toetsing van de analyseresultaten
4. Onderzoeksmethodiek en betrouwbaarheid
5. Toetsingskader
6. Topografisch overzicht, kadastrale kaart en tekening

1 INLEIDING

In opdracht van de familie Joosten te Egchel is door HMB B.V. in juli 2009 een verkennend bodemonderzoek uitgevoerd op de locatie Jacobusstraat 5 te Egchel.

Aanleiding

Aanleiding tot het uitvoeren van het onderhavige bodemonderzoek is een voorgenomen onroerende zaak transactie (verkoop).

Normering

Voor een adequate invulling van veld- en laboratoriumonderzoek is locatiespecifieke informatie verzameld. De te hanteren werkwijze van dit uitgevoerde vooronderzoek (historisch onderzoek) wordt omschreven in de NEN 5725². Het opvolgend uitgevoerde verkennend bodemonderzoek is gebaseerd op de NEN 5740³.

Doelstelling

Het doel van het verkennend bodemonderzoek in deze situatie is aan te tonen dat op de onderzoekslocatie redelijkerwijs gesproken geen verontreinigende stoffen aanwezig zijn in de grond of het freatisch grondwater in gehalten boven respectievelijk de achtergrondwaarden en de streefwaarden.

Indeling rapport

In de rapportage worden de uitvoering en resultaten van het onderzoek besproken. Op de volgende pagina's wordt achtereenvolgens ingegaan op de resultaten van het vooronderzoek en het verkennend bodemonderzoek. Het rapport wordt afgesloten met conclusies en aanbevelingen.

Verantwoording

Dit onderzoek is uitgevoerd met de grootst mogelijke nauwkeurigheid en conform de daarvoor opgestelde normen en richtlijnen. Desondanks dient opgemerkt te worden dat een bodemonderzoek slechts bestaat uit een steekproef, waarbij een relatief gering aantal boringen en analyses wordt uitgevoerd. Het kan niet geheel uitgesloten worden dat op de locatie een verontreiniging aanwezig is, die bij dit onderzoek niet is aangetroffen.

Tenslotte wordt opgemerkt dat HMB B.V. geen financieel of zakelijk belang heeft bij de kwaliteit van de onderzochte locatie.

² NEN 5725, Bodem. Strategie voor het uitvoeren van vooronderzoek bij verkennend en nader onderzoek, Delft 2009

³ NEN 5740, Bodem. Strategie voor het uitvoeren van verkennend bodemonderzoek, Delft 2009

2 VOORONDERZOEK

2.1 Werkwijze

Het vooronderzoek heeft zowel betrekking op de onderzoekslocatie als op de omgeving. In het kader van het vooronderzoek zijn de volgende werkzaamheden uitgevoerd:

- het verwerken van kadastrale informatie;
- het verwerken van de via internet verzamelde gegevens;
- het verwerken van de door de gemeente en/of milieudienst verstrekte gegevens;
- het verwerken van de door de opdrachtgever verstrekte gegevens;
- het bepalen van de regionale bodemopbouw;
- het verwerken van de gegevens uit de Grondwaterkaart van Nederland (Dienst Grondwaterverkenning (TNO-DGV), Delft);
- het visueel inspecteren van de onderzoekslocatie en de omgeving.

2.2 Resultaten vooronderzoek

2.2.1 Onderzoekslocatie

Algemeen

De onderzoekslocatie bodemonderzoek (oppervlakte 970 m², locatiecoördinaten X 195.503 - Y 369.822) maakt deel uit van het perceel kadastraal bekend gemeente Helden, sectie G, nummer 2883. Ten aanzien van dit perceel zijn geen aantekeningen in het kader van het artikel 55 Wet bodembescherming opgenomen, hetgeen inhoudt dat bij het Kadaster geen bodeminformatie is geregistreerd. Voor de regionale en lokale ligging wordt verwezen naar bijlage 6, topografisch overzicht en kadastrale kaart.

Huidige gebruik

De locatie is momenteel braakliggend. Op of in de bodem zijn geen handmatig ondoordringbare lagen (bijvoorbeeld beton, asfalt of puin) aanwezig. Tijdens de inspectie van de locatie zijn geen bodembedreigende activiteiten of zaken waargenomen. In bijlage 6 is een situatietekening opgenomen.

Historische informatie

Uit de gegevens van de Gemeente Helden blijkt dat op 27 april 1981 een bouwvergunning is verleend voor de bouw van een woning met parkietenhok en dat op 16 december 1985 een bouwvergunning is verleend voor het uitbreiden van het parkietenhok. Het afvalwater afkomstig van de woning werd in het verleden via een septictank en een sterfput c.q. zinkput geloosd. De zinkput bevond zich ten westen van de woning – buiten de feitelijk onderzoekslocatie.

De feitelijke onderzoekslocatie betreft het perceelsgedeelte ten zuiden van de woning. Het betreffende terreindeel was in het verleden in gebruik als tuin en een gedeelte van de parkietenhokken bevond zich op het westelijke deel van de onderzoekslocatie. De

parkietenhokken waren voorzien van een dakbedekking van asbestverdachte golfplaten. Eind 2008 zijn de parkietenhokken in eigen beheer gesloopt en is het hierbij vrijkomende sloopafval (inclusief asbestverdachte golfplaten) afgevoerd naar erkende verwerkers. Na het slopen van de parkietenhokken is de feitelijke onderzoekslocatie opgeschoond en braak komen te liggen.

Er zijn geen relevante gegevens bekend met betrekking tot bodembedreigende activiteiten (bijvoorbeeld (ondergrondse) tanks of dempingen).

Van de locatie zijn geen bodemonderzoeksrapporten bekend.

Toekomstig gebruik

Het toekomstige gebruik van de onderzoekslocatie is momenteel onbekend.

Asbest

Tijdens de visuele inspectie zijn geen noemenswaardige hoeveelheden asbestverdacht materialen op het maaiveld aangetroffen. Op basis hiervan mag worden aangenomen dat het in eigen beheer verwijderen van de asbestverdachte dakbedekking van de parkietenhokken niet heeft geleid tot een verontreiniging met asbest in de bodem.

2.2.2 Omgevingsaspecten

Gebruik

De onderzoekslocatie is gelegen in een omgeving welke te karakteriseren is als een woongebied. De bebouwing dateert globaal uit de tweede helft van de vorige eeuw. In het gebied ten westen van de onderzoekslocatie is een nieuwe woonwijk in ontwikkeling. Voordat dit gebied in gebruik is genomen voor woondoeleinden, had dit hoofdzakelijk een agrarische functie (met name weilanden). Voor zover bekend blijft het huidige gebruik van de omgeving van de onderzoekslocatie ongewijzigd. Van de omliggende percelen worden geen bodemverontreinigingen verwacht welke de perceelsgrenzen overschrijden.

Bodemonderzoeken / (grootschalige) bodemverontreiniging

Van de omliggende percelen zijn, zover bekend, geen bodemonderzoeksrapporten bekend. In de nabijheid van de onderzoekslocatie zijn geen gevallen bekend van grootschalige bodemverontreiniging.

Bodemopbouw en geohydrologische situatie

Ten behoeve van de bodemopbouw en geohydrologische situatie is de Grondwaterkaart van Nederland geraadpleegd (kaartblad 58 west). Regionaal bestaat de bodem tot 11 m-mv uit matig fijn zand met plaatselijk leemlagen. De regionale grondwaterstroming is zuidoostelijk gericht. De onderzoekslocatie bevindt zich niet in een grondwaterbeschermingsgebied.

Achtergrondgehalten

De gemeente Helden beschikt over een bodemkwaliteitskaart. De onderzoekslocatie is gelegen binnen zone "bebouwing kernen 1960-2005" welke wordt geclassificeerd als schoon.

2.3 Hypothese en onderzoeksopzet

Op basis van de resultaten van het vooronderzoek wordt niet verwacht dat op de locatie sprake zal zijn van de aanwezigheid van bodemverontreiniging. Het verkennend bodemonderzoek wordt uitgevoerd conform de NEN 5740, onderzoeksstrategie voor een onverdachte locatie (ONV).

De locatie heeft een oppervlakte van 970 m². In tabel 2 is het bijbehorende veld- en laboratoriumonderzoek schematisch weergegeven.

Tabel 2 Specificatie veld- en laboratoriumonderzoek

Onderzoeksstrategie voor een onverdachte locatie (ONV)					
Aantal boringen			Aantal monsters voor laboratoriumonderzoek		
Boring tot 0,5 m-mv	en boring tot grondwater	en boring met peilbuis	Grond		Grondwater
			Bovengrond	Ondergrond	
6	1	1	1	1	1

Aanvullend onderzoek naar asbest in de bodem wordt niet noodzakelijk geacht. De locatie is ten aanzien van asbest als onverdacht te beschouwen.

3 VELDONDERZOEK

3.1 Veldwerkzaamheden

Het veldonderzoek is uitgevoerd conform de Beoordelingsrichtlijn voor het SIKB-procescertificaat voor veldwerk bij milieuhygiënisch bodemonderzoek (BRL- SIKB-2000) en de bijbehorende protocollen 2001 en 2002 van de Vereniging Kwaliteitsborging Bodemonderzoek (VKB).

Op 15 juli 2009 is het veldwerk uitgevoerd als omschreven in paragraaf 2.3.

De verrichte boringen en de geplaatste peilbuis zijn gecodeerd vanaf nummer 1 en verder. Het grondwater is bemonsterd op 22 juli 2009. Gelijktijdig is de stand van het grondwater bepaald alsmede de zuurgraad (pH) en het geleidingsvermogen (ec).

De situering van de boorpunten is aangegeven op tekening 1 (bijlage 6).

Een uitgebreide omschrijving van de veldwerkmethode is opgenomen in bijlage 4.

3.2 Resultaten

Bodemopbouw

In bijlage 1 is van elke boring een boorprofiel opgenomen. De gemiddelde / globale bodemopbouw van de locatie is in tabel 3 omschreven.

Tabel 3 Globale bodemopbouw onderzoekslocatie

Traject (m-mv)	Lithologische beschrijving
0,0 – 4,3	Zand, matig fijn, zwak siltig

Zuurgraad, geleidingsvermogen en grondwaterstand

De gemeten zuurgraad bedraagt 4,52 en het geleidingsvermogen bedraagt 1036 $\mu\text{S}/\text{cm}$. Deze waarden kunnen als normaal worden beschouwd.

De actuele grondwaterstand is circa 2,25 m-mv (22 juli 2009).

Zintuiglijke waarnemingen

Bij de uitvoering van het veldwerk zijn geen bijzonderheden of bijmengingen aangetroffen, die kunnen duiden op aanwezigheid van bodemverontreiniging. Op het maaiveld en in de omhoog gebrachte grond zijn geen noemenswaardige hoeveelheden asbestverdachte materialen aangetroffen.

4 LABORATORIUMONDERZOEK

4.1 Uitgevoerde analyses

De monsters van de grond en het grondwater zijn ter analyse aangeboden aan het milieulaboratorium van Eurofins Analytico Milieu B.V. te Barneveld. Het laboratorium is RvA geaccrediteerd.

De resultaten van het veldonderzoek geven geen aanleiding meerdere (meng)monsters te onderzoeken of andere analyses uit te voeren dan conform de gehanteerde strategie (zie paragraaf 2.3).

In tabel 4 zijn de monsteromschrijvingen en geanalyseerde parameters schematisch weergegeven.

Tabel 4 Monsteromschrijvingen en geanalyseerde parameters

Monstercode	Boringen	Diepte (m-mv) [*]	Geanalyseerde parameters
<i>Grond:</i>			
M01	1 t/m 8	0 – 0,5	Standaardpakket bodem ⁴ , lutum en organische stof
M02	1 en 2	0,5 – 2,0	
<i>Grondwater:</i>			
W01	PB1	3,3 – 4,3	Standaardpakket grondwater ⁵

* = het betreft de minimale en maximale monsternamediepte. Op het analysecertificaat is het monsternametraject per boring weergegeven

M = grondmengmonster

W = grondwatermonster

PB = peilbuis

⁴ droge stof, metalen (barium, cadmium, kobalt, koper, kwik, molybdeen, nikkel, lood en zink), minerale olie (GC), PAK (10) en PCB (7)

⁵ metalen (barium, cadmium, kobalt, koper, kwik, molybdeen, nikkel, lood en zink), aromaten (BTEXN), styreen, VOCL (11), vinylchloride, 1,1 dichlooretheen, chloorpropanen (3), bromoform en minerale olie (GC)

4.2 Analyseresultaten en toetsing

Een kopie van de analysecertificaten is opgenomen in bijlage 2.

De analyseresultaten zijn getoetst aan de streef- / achtergrond- en interventiewaarden. Uitleg over het toetsingskader is weergegeven in bijlage 5.

Het resultaat van de toetsing is in bijlage 3 numeriek weergegeven. Onderstaand is deze toetsing verwoord⁶.

Bovengrond

In het mengmonster M01 is geen van de geanalyseerde parameters aangetoond in een gehalte boven de achtergrondwaarden (AW2000).

Ondergrond

In het mengmonster M02 is geen van de geanalyseerde parameters aangetoond in een gehalte boven de achtergrondwaarden (AW2000).

Grondwater

In het grondwater afkomstig uit peilbuis PB1 zijn een matig verhoogd gehalte aan nikkel (59 µg/l) en licht verhoogde gehalten aan barium (93 µg/l), cadmium (2,9 µg/l), kobalt (44 µg/l) en zink (160 µg/l) aangetoond. Geen van de overige geanalyseerde parameters is aangetoond in een gehalte boven de streefwaarden.

In de bovenliggende bodem van het onderzoeksterrein worden barium, cadmium, kobalt, nikkel en zink niet in verhoogde gehalten aangetroffen. De oorzaak van deze verhoogde gehalten moet dan ook gezocht worden in regionale omstandigheden. De aanwezigheid van zware metalen in het grondwater is voor deze regio geen onbekend verschijnsel.

De oorzaak hiervan is onder andere:

- de depositie van verzurende stoffen op de bodem;
- het ontbreken van zuurbuffering door bijvoorbeeld bekalking zoals dat op landbouwgronden plaatsvindt;
- het landbouwkundig gebruik van stoffen waarin zware metalen voorkomen;
- de geringe adsorptiecapaciteit van de bodem.

Als gevolg hiervan kunnen zware metalen die zich van nature in vastgelegde vorm in de bodem bevinden, in oplossing gaan en uitspoelen naar het grondwater waarin dan verhoogde

6

- niet verhoogd: het gehalte overschrijft de streef-/achtergrondwaarde niet; er is in principe sprake van een 'schoon' monster (NB: ook de als licht verhoogd gerapporteerde 'parameters - factor 0,7' kunnen als 'niet verhoogd' worden beschouwd, indien alle individuele parameters de detectiegrens AS3000 niet overschrijden)
- licht verhoogd: het gehalte overschrijft de streef-/achtergrondwaarde, maar de tussenwaarde (het gemiddelde van de streef-/achtergrond- en interventiewaarde) wordt niet overschreden. De verontreiniging is naar verwachting dermate gering dat veelal geen nadere actie (onderzoek of sanering) noodzakelijk is
- matig verhoogd: het gehalte overschrijft de tussenwaarde. Nader onderzoek zal worden aanbevolen om te bepalen of er inderdaad sprake is van relevante bodemverontreiniging
- sterk verhoogd: het gehalte overschrijft de interventiewaarde. Nader onderzoek naar de aard, mate, omvang en oorzaken van de verontreiniging is in de meeste gevallen noodzakelijk

concentraties worden aangetroffen zonder dat hiervoor een duidelijke aanwijsbare bron in de omgeving is aan te tonen. Door de grote mobiliteit van deze stoffen in opgeloste toestand zullen deze zich gemakkelijk via het grondwater verspreiden (diffuse verontreiniging).

5 CONCLUSIES EN AANBEVELINGEN

5.1 Conclusies

Op basis van de resultaten van het uitgevoerde vooronderzoek is geconcludeerd dat de onderzoekslocatie onverdacht is ten aanzien van bodemverontreiniging. Het verkennend bodemonderzoek is uitgevoerd conform de NEN 5740.

Geconcludeerd wordt dat de hypothese 'onverdachte locatie' geen stand houdt. Enkele parameters zijn aangetoond in een gehalte waarbij in lichte tot matige mate sprake is van verontreiniging. Een aanvullend onderzoek met een gewijzigde hypothese wordt echter niet noodzakelijk geacht.

De vastgestelde milieuhygiënisch bodemkwaliteit vormt geen belemmering voor een voorgenomen onroerende zaak transactie (verkoop).

5.2 Aanbevelingen

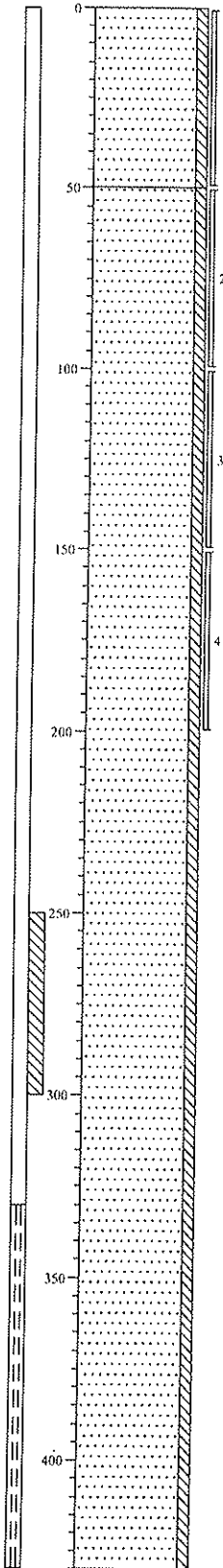
De onderzoeksresultaten geven geen aanleiding om aanvullend of nader bodemonderzoek te adviseren.

Opgemerkt wordt dat het onderzoek niet is uitgevoerd conform de Regeling en het Besluit bodemkwaliteit. Bij afvoer van grond of verhardingsmaterialen van de locatie kan, ongeacht de resultaten van dit verkennend bodemonderzoek, een aanvullende keuring van de af te voeren partij worden gevraagd en zijn mogelijke verwerkingskosten van toepassing.

BIJLAGE 1
Boorprofielen en legenda

Boring: 1

Datum: 15-07-2009

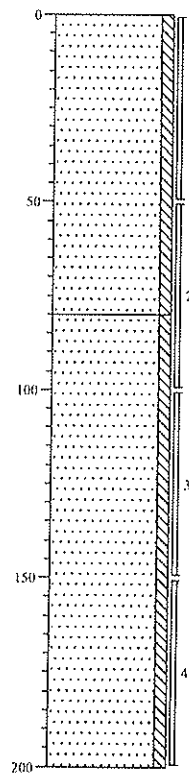


0
braak
Zand, matig fijn, zwak siltig, bruin,
Edelmanboor

50
Zand, matig fijn, zwak siltig, geelbeige,
Edelmanboor

Boring: 2

Datum: 15-07-2009



0
braak
Zand, matig fijn, zwak siltig, bruin,
Edelmanboor

50
Zand, matig fijn, zwak siltig, geelbeige,
Edelmanboor

80
Zand, matig fijn, zwak siltig, beigegeel,
Edelmanboor

Projectcode: 09227801A

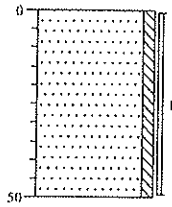
Projectnaam: Egchel, Jacobusstraat 5

Boormeester: RT

getekend volgens NEN 5104

Boring: 3

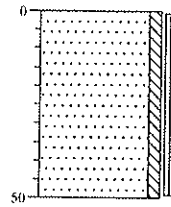
Datum: 15-07-2009



0
braak
Zand, matig fijn, zwak siltig, bruin,
Edelmanboor

Boring: 4

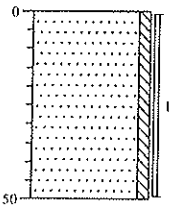
Datum: 15-07-2009



0
braak
Zand, matig fijn, zwak siltig, bruin,
Edelmanboor

Boring: 5

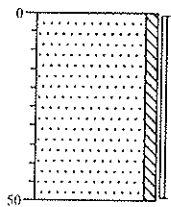
Datum: 15-07-2009



0
braak
Zand, matig fijn, zwak siltig, bruin,
Edelmanboor

Boring: 6

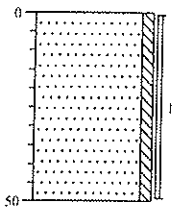
Datum: 15-07-2009



0
braak
Zand, matig fijn, zwak siltig, bruin,
Edelmanboor

Boring: 7

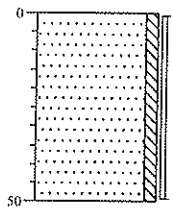
Datum: 15-07-2009



0
braak
Zand, matig fijn, zwak siltig, bruin,
Edelmanboor

Boring: 8

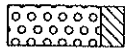
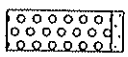
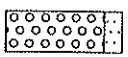
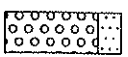
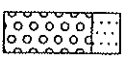
Datum: 15-07-2009






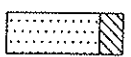

0
braak
Zand, matig fijn, zwak siltig, bruin,
Edelmanboor

Legenda (conform NEN 5104)






grind

-  Grind, siltig
-  Grind, zwak zandig
-  Grind, matig zandig
-  Grind, sterk zandig
-  Grind, uiterst zandig

zand

-  Zand, kleilig
-  Zand, zwak siltig
-  Zand, matig siltig
-  Zand, sterk siltig
-  Zand, uiterst siltig



veen

-  Veen, mineraalarm
-  Veen, zwak kleilig
-  Veen, sterk kleilig
-  Veen, zwak zandig
-  Veen, sterk zandig




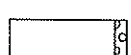


klei

-  Klei, zwak siltig
-  Klei, matig siltig
-  Klei, sterk siltig
-  Klei, uiterst siltig
-  Klei, zwak zandig
-  Klei, matig zandig
-  Klei, sterk zandig

leem

-  Leem, zwak zandig
-  Leem, sterk zandig






overige toevoegingen

-  zwak humeus
-  matig humeus
-  sterk humeus
-  zwak grindig
-  matig grindig
-  sterk grindig

geur

-  geen geur
-  zwakke geur
-  matige geur
-  sterke geur
-  uiterste geur



olie

-  geen olie-water reactie
-  zwakke olie-water reactie
-  matige olie-water reactie
-  sterke olie-water reactie
-  uiterste olie-water reactie







p.i.d.-waarde

-  > 0
-  > 1
-  > 10
-  > 100
-  > 1000
-  > 10000

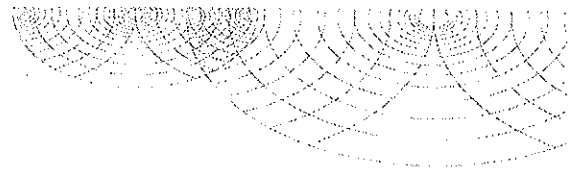
monsters

-  geroerd monster
-  ongeroid monster

overig

-  bijzonder bestanddeel
-  Gemiddeld hoogste grondwaterstand
-  grondwaterstand
-  Gemiddeld laagste grondwaterstand
-  slib
-  water

BIJLAGE 2
Kopie analysecertificaten



HMB B.V.
T.a.v. John Peeters
Voltaweg 8
5993 SE MAASBREE

Analysecertificaat

Datum: 23-07-2009

Hierbij ontvangt u de resultaten van het navolgende laboratoriumonderzoek.

Certificaatnummer	2009111571
Uw projectnummer	09227801A
Uw projectnaam	Egchel, Jacobusstraat 5
Uw ordernummer	
Monster(s) ontvangen	15-07-2009

Dit certificaat mag uitsluitend in zijn geheel worden gereproduceerd.
Aanvullende informatie behorend bij dit analysecertificaat kunt U vinden in het overzicht "Specificaties Analysemethoden". Extra exemplaren zijn verkrijgbaar bij de afdeling Verkoop en Advies.

De grondmonsters worden tot 6 weken na datum ontvangst gekoeld bewaard en watermonsters tot 2 weken na datum ontvangst. Zonder tegenbericht worden de monsters nadien afgevoerd.
Indien de monsters langer bewaard dienen te blijven verzoeken wij U dit exemplaar uiterlijk 1 week voor afloop van de standaardbewaarperiode ondertekend aan ons te retourneren. Voor de kosten van het langer bewaren van monsters verwijzen wij naar de prijslijst.

Bewaren tot:

Datum:

Naam:

Handtekening:

Wij vertrouwen erop uw opdracht hiermee naar verwachting te hebben uitgevoerd, mocht U naar aanleiding van dit analysecertificaat nog vragen hebben verzoeken wij U contact op te nemen met de afdeling Verkoop en Advies.

Met vriendelijke groet,

Eurofins Analytico B.V.



Ing. A. Veldhuizen
Laboratoriummanager


Eurofins Analytico B.V.

Gildeweg 44-46
3771 NB Barneveld
P.O. Box 459
3770 RL Barneveld NL

Tel. +31 (0)34 242 63 00
Fax +31 (0)34 242 63 99
E-mail info@analytico.com
Site www.analytico.com

ABN AMRO 54 85 74 456
VAT/BTW No.
NL 8043.14.883.B01
KvK No. 09088623

Eurofins Analytico B.V. is ISO 9001: 2000 gecertificeerd door Lloyd's RQA en erkend door het Vlaamse Gewest (OVAM en Dep. LNE), het Brusselse Gewest (BIM), het Waalse Gewest (DGRNE-OWD) en door de overheden van Frankrijk en Luxemburg (MEV).



Analysecertificaat

Uw projectnummer	09227801A	Certificaatnummer	2009111571
Uw projectnaam	Egchel, Jacobusstraat 5	Startdatum	16-07-2009
Uw ordernummer		Rapportagedatum	23-07-2009/13:41
Datum monstername	15-07-2009	Bijlage	A, C
Monsternemer		Pagina	1/2

Analyse	Eenheid	1	2
Voorbehandeling			
S Cryogeen malen AS3000		Uitgevoerd	Uitgevoerd
Bodemkundige analyses			
S Droge stof	% (m/m)	86.8	89.5
S Organische stof	% (m/m) ds	3.1	
S Gloeirest	% (m/m) ds	96.3	
S Korrelgrootte < 2 µm (Lutum)	% (m/m) ds	8.2	
Metalen			
S Barium (Ba)	mg/kg ds	16	<15
S Cadmium (Cd)	mg/kg ds	0.40	<0.17
S Kobalt (Co)	mg/kg ds	<4.0	<4.0
S Koper (Cu)	mg/kg ds	12	<5.0
S Kwik (Hg)	mg/kg ds	<0.050	<0.050
S Molybdeen (Mo)	mg/kg ds	<1.5	<1.5
S Nikkel (Ni)	mg/kg ds	3.1	<3.0
S Lood (Pb)	mg/kg ds	19	<13
S Zink (Zn)	mg/kg ds	38	<17
Minerale olie			
Minerale olie (C10-C12)	mg/kg ds	--	--
Minerale olie (C12-C16)	mg/kg ds	--	--
Minerale olie (C16-C21)	mg/kg ds	--	--
Minerale olie (C21-C30)	mg/kg ds	--	--
Minerale olie (C30-C35)	mg/kg ds	--	--
Minerale olie (C35-C40)	mg/kg ds	--	--
S Minerale olie totaal (C10-C40)	mg/kg ds	<38	<38
Polychloorbifenylen, PCB			
S PCB 28	mg/kg ds	<0.0010	
S PCB 28	mg/kg ds		<0.0010
S PCB 52	mg/kg ds		<0.0010
S PCB 52	mg/kg ds	<0.0010	
S PCB 101	mg/kg ds		<0.0010
S PCB 101	mg/kg ds	<0.0010	
S PCB 118	mg/kg ds	<0.0010	
S PCB 118	mg/kg ds		<0.0010
S PCB 138/163	mg/kg ds		<0.0010

Nr. Monsteromschrijving

- 1 M01
- 2 M02

Analytico-nr.

4811581

4811582

Q: door RVA geaccrediteerde verrichting

A: AP04 erkende verrichting

S: AS 3000 erkende verrichting

Dit certificaat mag uitsluitend in zijn geheel worden gereproduceerd.

Eurofins Analytico B.V.

Gildeweg 44-46
3771 NB Barneveld
P.O. Box 459
3770 AL Barneveld NL


Tel. +31 (0)34 242 63 00
Fax +31 (0)34 242 63 99
E-mail info@analytico.com
Site www.analytico.com

ABN AMRO 54 85 74 456
VAT/BTW No.
NL 8043.14.883.801
KvK No. 09088623

Eurofins Analytico B.V. is ISO 9001: 2000 gecertificeerd door Lloyd's RQA en erkend door het Vlaamse Gewest (OVAM en Dep. LNE), het Brusselse Gewest (BIM), het Waalse Gewest (DGRNE-OWD) en door de overheden van Frankrijk en Luxemburg (MEV).



TESTEN
RVA L010



Analysecertificaat

Uw projectnummer	09227801A	Certificaatnummer	2009111571
Uw projectnaam	Egchel, Jacobusstraat 5	Startdatum	16-07-2009
Uw ordernummer		Rapportagedatum	23-07-2009/13:41
Datum monstername	15-07-2009	Bijlage	A, C
Monsternemer		Pagina	2/2

Analyse	Eenheid	1	2
S PCB 138	mg/kg ds	<0.0010	
S PCB 153	mg/kg ds	<0.0010	
S PCB 153	mg/kg ds		<0.0010
S PCB 180	mg/kg ds		<0.0010
S PCB 180	mg/kg ds	<0.0010	
S PCB (som 7) (factor 0,7)	mg/kg ds	0.0049	
S PCB (som 7) (factor 0,7)	mg/kg ds		0.0049
Polycyclische Aromatische Koolwaterstoffen, PAK			
S Naftaleen	mg/kg ds	<0.010	0.016
S Fenanthreen	mg/kg ds	0.018	<0.010
S Anthraceen	mg/kg ds	<0.0050	<0.0050
S Fluorantheen	mg/kg ds	0.043	<0.010
S Benzo(a)anthraceen	mg/kg ds	0.022	<0.010
S Chryseen	mg/kg ds	0.031	<0.010
S Benzo(k)fluorantheen	mg/kg ds	0.018	<0.010
S Benzo(a)pyreen	mg/kg ds	0.025	<0.010
S Benzo(ghi)peryleen	mg/kg ds	0.013	<0.010
S Indeno(123-cd)pyreen	mg/kg ds	0.015	<0.010
S PAK VROM (10) (factor 0,7)	mg/kg ds	0.20	0.075

Nr. Monsteromschrijving

- 1 M01
- 2 M02

Analytico-nr.

4811581
4811582

Eurofins Analytico B.V.



Gildeweg 44-46
3771 NB Barneveld
P.O. Box 459
3770 AL Barneveld NL

Tel. +31 (0)34 242 63 00
Fax +31 (0)34 242 63 99
E-mail info@analytico.com
Site www.analytico.com

ABN AMRO 54 85 74 456
VAT/BTW No.
NL 8043.14.883.B01
KvK No. 09088623


Q: door RVA geaccrediteerde verrichting
A: AP04 erkende verrichting
S: AS 3000 erkende verrichting

Dit certificaat mag uitsluitend in zijn geheel worden gereproduceerd.

Akkoord
Pr.coörd.
VA

Eurofins Analytico B.V. is ISO 9001: 2000 gecertificeerd door Lloyd's RQA en erkend door het Vlaamse Gewest (OVAM en Dep. LNE), het Brusselse Gewest (BIM), het Waalse Gewest (DGRNE-OWD) en door de overheden van Frankrijk en Luxemburg (MEV).





Bijlage (A) met deelmonsterinformatie behorende bij analysecertificaat 2009111571

Pagina 1/1

Analytico-n Boornr	Deelmonster	Omschrijving	Van	Tot	Barcode	Monsteromschrijving
4811581 3	1	1	0	50	0504858440	M01
4811581 1	1	1	0	50	0504858390	
4811581 7	1	1	0	50	0504858441	
4811581 8	1	1	0	50	0504858444	
4811581 2	1	1	0	50	0504858394	
4811581 4	1	1	0	50	0504858423	
4811581 5	1	1	0	50	0504858392	
4811581 6	1	1	0	50	0504858393	
4811582 2	2	2	50	100	0504858436	M02
4811582 1	2	2	50	100	0504858391	
4811582 2	3	3	100	150	0504858388	
4811582 1	3	3	100	150	0504858384	
4811582 2	4	4	150	200	0504858389	
4811582 1	4	4	150	200	0504858385	

Eurofins Analytico B.V.

Gildeweg 44-46
3771 NB Barneveld
P.O. Box 459
3770 AL Barneveld NL


Tel. +31 (0)34 242 63 00
Fax +31 (0)34 242 63 99
E-mail info@analytico.com
Site www.analytico.com

ABN AMRO 54 85 74 456
VAT/BTW No.
NL 8043.14.883.B01
KVK No. 09088623

Eurofins Analytico B.V. is ISO 9001: 2000 gecertificeerd door Lloyd's RQA en erkend door het Vlaamse Gewest (OVAM en Dep. LNE), het Brusselse Gewest (BIM), het Waalse Gewest (DGRNE-OWD) en door de overheden van Frankrijk en Luxemburg (MEV).

Analyse	Methode	Techniek	Referentiemethode
Cryogeen malen AS3000	W0106	Voorbehandeling	Cf. AS3000
Droge stof	W0104	Gravimetrie	Cf. pb 3010-2 en Gw. NEN-ISO 11465
Organische stof	W0109	Gravimetrie	Cf. NEN 5754
Korrelgrootte < 2 µm (Lutum)	W0173	Sedimentatie	Cf. pb 3010-6 en cf. NEN 5753
AES/ICP Barium (Ba)	W0423	ICP-AES	Cf. pb 3010-5/NEN-EN-ISO 17294-2
AES/ICP Cadmium (Cd)	W0423	ICP-AES	Cf. pb 3010-5/NEN-EN-ISO 17294-2
AES/ICP Cobalt (Co)	W0423	ICP-AES	Cf. pb 3010-5/NEN-EN-ISO 17294-2
AES/ICP Koper (Cu)	W0423	ICP-AES	Cf. pb 3010-5/NEN-EN-ISO 17294-2
AES/ICP Kwik (Hg)	W0423	ICP-AES	Cf. pb 3010-5/NEN-EN-ISO 17294-2
AES/ICP Molybdeen (Mo)	W0423	ICP-AES	Cf. pb 3010-5/NEN-EN-ISO 17294-2
AES/ICP Nikkel (Ni)	W0423	ICP-AES	Cf. pb 3010-5/NEN-EN-ISO 17294-2
AES/ICP Lood (Pb)	W0423	ICP-AES	Cf. pb 3010-5/NEN-EN-ISO 17294-2
AES/ICP Zink (Zn)	W0423	ICP-AES	Cf. pb 3010-5/NEN-EN-ISO 17294-2
Minerale olie (GC)	W0202	GC-FID	Cf. pb 3010-7 en cf. NEN 6978
Polychloorbifenylen (PCB)	W0266	GC-MS	Cf. pb 3010-8 en gw. NEN 6980
Polychloorbifenylen (PCB)	W0262	GC-MS	Cf. pb 3010-8 en gw. NEN 6980
PCB 7 som AS3000	W0262	GC-MS	Cf. pb 3010-8 en gw. NEN 6980
PAK (VROM)	W0301	HPLC	Cf. pb 3010-6 en cf. NEN 6977
PAK som AS3000	W0301	HPLC	Cf. pb 3010-6 en cf. NEN 6977

Nadere informatie over de toegepaste onderzoeksmethoden alsmede een classificatie van de meetonzekerheid staan vermeld in ons overzicht "Specificaties analysemethoden", versie september 2008.



HMB B.V.
T.a.v. John Peeters
Voltaweg 8
5993 SE MAASBREE

Analysecertificaat

Datum: 27-07-2009

Hierbij ontvangt u de resultaten van het navolgende laboratoriumonderzoek.

Certificaatnummer	2009116142
Uw projectnummer	09227801A
Uw projectnaam	Egchel, Jacobusstraat 5
Uw ordernummer	
Monster(s) ontvangen	22-07-2009

Dit certificaat mag uitsluitend in zijn geheel worden gereproduceerd.
Aanvullende informatie behorend bij dit analysecertificaat kunt U vinden in het overzicht "Specificaties Analysemethoden". Extra exemplaren zijn verkrijgbaar bij de afdeling Verkoop en Advies.

De grondmonsters worden tot 6 weken na datum ontvangst gekoeld bewaard en watermonsters tot 2 weken na datum ontvangst. Zonder tegenbericht worden de monsters nadien afgevoerd.
Indien de monsters langer bewaard dienen te blijven verzoeken wij U dit exemplaar uiterlijk 1 week voor afloop van de standaardbewaarperiode ondertekend aan ons te retourneren. Voor de kosten van het langer bewaren van monsters verwijzen wij naar de prijslijst.

Bewaren tot:

Datum:

Naam:

Handtekening:

Wij vertrouwen erop uw opdracht hiermee naar verwachting te hebben uitgevoerd, mocht U naar aanleiding van dit analysecertificaat nog vragen hebben verzoeken wij U contact op te nemen met de afdeling Verkoop en Advies.

Met vriendelijke groet,

Eurofins Analytico B.V.



Ing. A. Veldhuizen
Laboratoriummanager


Eurofins Analytico B.V.

Gildeweg 44-46
3771 NB Barneveld
P.O. Box 459
3770 AL Barneveld NL

Tel. +31 (0)34 242 63 00
Fax +31 (0)34 242 63 99
E-mail info@analytico.com
Site www.analytico.com

ABN AMRO 54 85 74 456
VAT/BTW No.
NL 8043.14.883.B01
KvK No. 09088623

Eurofins Analytico B.V. is ISO 9001: 2000 gecertificeerd door Lloyd's RQA en erkend door het Vlaamse Gewest (OVAM en Dep. LNE), het Brusselse Gewest (BIM), het Waalse Gewest (DGRNE-OWD) en door de overheden van Frankrijk en Luxemburg (MEV).



Analysecertificaat

Uw projectnummer 09227801A
 Uw projectnaam Egchel, Jacobusstraat 5
 Uw ordernummer
 Datum monstername 22-07-2009
 Monsternemer R.G.H. Theelen

Certificaatnummer 2009115142
 Startdatum 22-07-2009
 Rapportagedatum 27-07-2009/16:50
 Bijlage A, C
 Pagina 1/2

Analyse	Eenheid	1
Metalen		
S Barium (Ba)	µg/L	93
S Cadmium (Cd)	µg/L	2.9
S Kobalt (Co)	µg/L	44
S Koper (Cu)	µg/L	<15
S Kwik (Hg)	µg/L	<0.050
S Molybdeen (Mo)	µg/L	<3.6
S Nikkel (Ni)	µg/L	59
S Lood (Pb)	µg/L	<15
S Zink (Zn)	µg/L	160
Vluchtige Aromatische Koolwaterstoffen		
S Benzeen	µg/L	<0.20
S Toluene	µg/L	<0.30
S Ethylbenzeen	µg/L	<0.30
S o-Xyleen	µg/L	<0.10
S m,p-Xyleen	µg/L	<0.20
S Xylenen (som) factor 0,7	µg/L	0.21
BTEX (som)	µg/L	<1.1
S Naftaleen	µg/L	<0.050
S Styreen	µg/L	<0.30
Vluchtige organische chloorkoolwaterstoffen		
S Dichloormethaan	µg/L	<0.20
S Trichloormethaan	µg/L	<0.60
S Tetrachloormethaan	µg/L	<0.10
S Trichlooretheen	µg/L	<0.60
S Tetrachlooretheen	µg/L	<0.10
S 1,1-Dichloorethaan	µg/L	<0.60
S 1,2-Dichloorethaan	µg/L	<0.60
S 1,1,1-Trichloorethaan	µg/L	<0.10
S 1,1,2-Trichloorethaan	µg/L	<0.10
S cis 1,2-Dichlooretheen	µg/L	<0.10
S trans 1,2-Dichlooretheen	µg/L	<0.10
CKW (som)	µg/L	<3.2
S 1,1-Dichlooretheen	µg/L	<0.10
S Dichloorpropanen som factor 0.7	µg/L	0.52

Nr. Monsteromschrijving

1 W01: PB1

Analytico-nr.
4824005

Q: door RVA geaccrediteerde verrichting
 A: AP04 erkende verrichting
 S: AS 3000 erkende verrichting

Dit certificaat mag uitsluitend in zijn geheel worden gereproduceerd.

Eurofins Analytico B.V.

Gildeweg 44-46
 3771 NB Barneveld
 P.O. Box 459
 3770 AL Barneveld NL

Tel. +31 (0)34 242 63 00
 Fax +31 (0)34 242 63 99
 E-mail info@analytico.com
 Site www.analytico.com

ABN AMRO 54 85 74 456
 VAT/BTW No.
 NL 8043.14.883.B01
 KvK No. 09088623

Eurofins Analytico B.V. is ISO 9001: 2000 gecertificeerd door Lloyd's
 RQA en erkend door het Vlaamse Gewest (OVAM en Dep. LNE),
 het Brusselse Gewest (BIM), het Waalse Gewest (DGRNE-OWD)
 en door de overheden van Frankrijk en Luxemburg (MEV).



TESTEN
RVA L010



Analysecertificaat

Uw projectnummer	09227801A	Certificaatnummer	2009115142
Uw projectnaam	Egchel, Jacobusstraat 5	Startdatum	22-07-2009
Uw ordernummer		Rapportagedatum	27-07-2009/16:50
Datum monstername	22-07-2009	Bijlage	A, C
Monsternemer	R.G.H. Theelen	Pagina	2/2

Analyse	Eenheid	1
S 1,2-Dichloorethenen (Som) factor 0,7	µg/L	0.14
S Vinylchloride	µg/L	<0.10
S 1,1-Dichloorpropan	µg/L	<0.25
S 1,2-Dichloorpropan	µg/L	<0.25
S 1,3-Dichloorpropan	µg/L	<0.25
S Tribroommethaan	µg/L	<2.0
Minerale olie		
Minerale olie (C10-C12)	µg/L	--
Minerale olie (C12-C16)	µg/L	--
Minerale olie (C16-C21)	µg/L	--
Minerale olie (C21-C30)	µg/L	--
Minerale olie (C30-C35)	µg/L	--
Minerale olie (C35-C40)	µg/L	--
S Minerale olie totaal (C10-C40)	µg/L	<100

Nr. Monsteromschrijving
1 W01: PB1

Analytico-nr.
4824005

Eurofins Analytico B.V.



Gildeweg 44-46
3771 NB Barneveld
P.O. Box 459
3770 AL Barneveld NL

Tel. +31 (0)34 242 63 00
Fax +31 (0)34 242 63 99
E-mail info@analytico.com
Site www.analytico.com

ABN AMRO 54 85 74 456
VAT/BTW No.
NL 8043.14.883.B01
KvK No. 09088623


Q: door RVA geaccrediteerde verrichting
A: AP04 erkende verrichting
S: AS 3000 erkende verrichting

Dit certificaat mag uitsluitend in zijn geheel worden gereproduceerd.

Akkoord
Pr.coörd.
VA

Eurofins Analytico B.V. is ISO 9001: 2000 gecertificeerd door Lloyd's RQA en erkend door het Vlaamse Gewest (OVAM en Dep. LNE), het Brusselse Gewest (BIM), het Waalse Gewest (DGRNE-OWD) en door de overheden van Frankrijk en Luxemburg (MEV).



**Bijlage (A) met deelmonsterinformatie behorende bij analysecertificaat 2009115142**

Pagina 1/1

Analytico-n Boornr	Deelmonster	Omschrijving	Van	Tot	Barcode	Monsteromschrijving
4824005 1	1	1	330	430	0690740776	W01: PB1
4824005 1	2	2	330	430	0700498349	

Eurofins Analytico B.V.

Gildeweg 44-46
3771 NB Barneveld
P.O. Box 459
3770 RL Barneveld NL

Tel. +31 (0)34 242 63 00
Fax +31 (0)34 242 63 99
E-mail info@analytico.com
Site www.analytico.com

ABN AMRO 54 85 74 456
VAT/BTW No.
NL 8043.14.883.B01
KvK No. 09088623

Eurofins Analytico B.V. is ISO 9001: 2000 gecertificeerd door Lloyd's RQA en erkend door het Vlaamse Gewest (OVAM en Dep. INE), het Brusselse Gewest (BIM), het Waalse Gewest (DGRNE-OWD) en door de overheden van Frankrijk en Luxemburg (MEV).

Analyse	Methode	Techniek	Referentiemethode
ICP-MS Barium	W0420	ICP-MS	Cf. pb 3110-3 en cf. NEN-EN-ISO 17294-2
ICP-MS Cadmium	W0420	ICP-MS	Cf. pb 3110-3 en cf. NEN-EN-ISO 17294-2
ICP-MS Kobalt (Co)	W0420	ICP-MS	Cf. pb 3110-3 en cf. NEN-EN-ISO 17294-2
ICP-MS Koper	W0420	ICP-MS	Cf. pb 3110-3 en cf. NEN-EN-ISO 17294-2
ICP-MS Kwik	W0420	ICP-MS	Cf. pb 3110-3 en cf. NEN-EN-ISO 17294-2
ICP-MS Molybdeen (Mo)	W0420	ICP-MS	Cf. pb 3110-3 en cf. NEN-EN-ISO 17294-2
ICP-MS Nikkel	W0420	ICP-MS	Cf. pb 3110-3 en cf. NEN-EN-ISO 17294-2
ICP-MS Lood	W0420	ICP-MS	Cf. pb 3110-3 en cf. NEN-EN-ISO 17294-2
ICP-MS Zink	W0420	ICP-MS	Cf. pb 3110-3 en cf. NEN-EN-ISO 17294-2
Aromaten (BTEXN)	W0254	HS-GC-MS	Cf. pb 3130-1/2 en gw. NEN EN ISO 15680
Styreen	W0254	HS-GC-MS	Cf. pb 3130-1/2 en gw. NEN EN ISO 15680
Gechl. koolwaterstoffen (CKW)	W0254	HS-GC-MS	Cf. pb 3130-1/2 en gw. NEN EN ISO 15680
CKW : 1,1-Dichlooretheen	H W0254	HS-GC-MS	Cf. pb 3130-1/2 en gw. NEN EN ISO 15680
DiChlprop. som AS300	W0254	HS-GC-MS	Cf. pb 3130-1/2 en gw. NEN EN ISO 15680
CKW : Vinylchloride	W0254	HS-GC-MS	Cf. pb 3130-1/2 en gw. NEN EN ISO 15680
1,1-dichloorpropan	W0254	HS-GC-MS	Cf. pb 3130-1/2 en gw. NEN EN ISO 15680
1,2-Dichloorpropan	W0254	HS-GC-MS	Cf. pb 3130-1/2 en gw. NEN EN ISO 15680
1,3-dichloorpropan	W0254	HS-GC-MS	Cf. pb 3130-1/2 en gw. NEN EN ISO 15680
tribroommethaan	W0254	HS-GC-MS	Cf. pb 3130-1/2 en gw. NEN EN ISO 15680
Minerale Olie (GC)	W0215	LVI-GC-FID	Cf. pb 3110-5

Nadere informatie over de toegepaste onderzoeksmethoden alsmede een classificatie van de meetonzekerheid staan vermeld in ons overzicht "Specificaties analysemethoden", versie september 2008.

BIJLAGE 3

Toetsing van de analyseresultaten

Toetsing	S&I waarden 2009	Uw ordernummer	15-07-2009			
Certificaatnummer	2009111571	Bemonsteringsdatum				
Projectnummer	09227801A					
Monsternummer						
	Ordernummer	4811581	4811582			
	Monsteromschr.	M01	M02			
Analyse	Eenheid	1	2	sfw./AW2000	Tussenw.	Interventiew.
Organische stof	% (m/m) ds	3,1	3,1 #			
Lutum < 2 µm	% (m/m) ds	8,2	8,2 #			
Voorbehandeling						
Cryogeen malen AS3000		Uitgevoerd	Uitgevoerd			
Bodemkundige analyses						
Droge stof	% (m/m)	86,8	89,5			
Organische stof	% (m/m) ds	3,1				
Gloeirest	% (m/m) ds	96,3				
Korrelgrootte < 2 µm (Lutum)	% (m/m) ds	8,2				
Metalen						
Barium (Ba)	mg/kg ds	16	<15			
Cadmium (Cd)	mg/kg ds	0,4 *	<0,17 -	0,4	4,5	8,7
Kobalt (Co)	mg/kg ds	<4,0 -	<4,0 -	7,2	49	91
Koper (Cu)	mg/kg ds	12 -	<5,0 -	24	70	110
Kwik (Hg)	mg/kg ds	<0,050 -	<0,050 -	0,12	14	28
Molybdeen (Mo)	mg/kg ds	<1,5 -	<1,5 -	1,5	96	190
Nikkel (Ni)	mg/kg ds	3,1 -	<3,0 -	18	35	52
Lood (Pb)	mg/kg ds	19 -	<13 -	36	210	380
Zink (Zn)	mg/kg ds	38 -	<17 -	79	240	410
Minerale olie						
Minerale olie (C10-C12)	mg/kg ds	--	--			
Minerale olie (C12-C16)	mg/kg ds	--	--			
Minerale olie (C16-C21)	mg/kg ds	--	--			
Minerale olie (C21-C30)	mg/kg ds	--	--			
Minerale olie (C30-C35)	mg/kg ds	--	--			
Minerale olie (C35-C40)	mg/kg ds	--	--			
Minerale olie totaal (C10-C40)	mg/kg ds	<38 -	<38 -	59	800	1600
Polychloorbifenylen, PCB						
PCB 28	mg/kg ds	<0,0010				
PCB 28	mg/kg ds		<0,0010			
PCB 52	mg/kg ds	<0,0010				
PCB 52	mg/kg ds		<0,0010			
PCB 101	mg/kg ds	<0,0010				
PCB 101	mg/kg ds		<0,0010			
PCB 118	mg/kg ds	<0,0010				
PCB 118	mg/kg ds		<0,0010			
PCB 138	mg/kg ds	<0,0010				
PCB 138/163	mg/kg ds		<0,0010			
PCB 153	mg/kg ds	<0,0010				
PCB 153	mg/kg ds		<0,0010			
PCB 180	mg/kg ds	<0,0010				
PCB 180	mg/kg ds		<0,0010			
PCB (som 7) (factor 0,7)	mg/kg ds	0,0049 -		0,0062	0,16	0,31
PCB (som 7) (factor 0,7)	mg/kg ds		0,0049 -	0,0062	0,16	0,31
Polycyclische Aromatische Koolwaterstoffen, PAK						
Nafalene	mg/kg ds	<0,010	0,016			
Fenantheen	mg/kg ds	0,018	<0,010			
Anthraceen	mg/kg ds	<0,0050	<0,0050			
Fluorantheen	mg/kg ds	0,043	<0,010			
Benzo(a)anthraceen	mg/kg ds	0,022	<0,010			
Chryseen	mg/kg ds	0,031	<0,010			
Benzo(k)fluorantheen	mg/kg ds	0,018	<0,010			
Benzo(a)pyroen	mg/kg ds	0,025	<0,010			
Benzo(ghi)perylene	mg/kg ds	0,013	<0,010			
Indeno(123-cd)pyroen	mg/kg ds	0,015	<0,010			
PAK VROM (10) (factor 0,7)	mg/kg ds	0,2 -	0,075 -	1,5	21	40

Legenda Toetsing met gemeten org.stof en lutum

#	Niet getoetst
-	Aangenomen waarde
*	<= Streefwaarde/AW
**	> Streefwaarde/AW
***	> Tussenwaarde
***	> Interventiewaarde

Toetsing	S&I waarden 2009		
Certificaatnummer	2009115142	Uw ordernummer	
Projectnummer	09227801A	Bemonsteringsdatum	22-07-2009
Monsternemer	R.G.H. Theelen		

Analyse	Ordernummer	4824005			
Metalen	Monsteromschr.	W01: PB1			
Metalen	Eenheid	I	efw./AW2000	Tussenw. Interventiew.	
Barium (Ba)	µg/L	93 *	50	340	630
Cadmium (Cd)	µg/L	2,9 *	0,4	3,2	6
Kobalt (Co)	µg/L	44 *	20	60	100
Koper (Cu)	µg/L	<15 -	15	45	75
Kwik (Hg)	µg/L	<0,050 -	0,05	0,18	0,3
Molybdeen (Mo)	µg/L	<3,6 -	5	150	300
Nikkel (Ni)	µg/L	59 **	15	45	75
Lood (Pb)	µg/L	<15 -	15	45	75
Zink (Zn)	µg/L	160 *	65	430	800
Vluchtige Aromatische Koolwaterstoffen					
Benzeen	µg/L	<0,20 -	0,2	15	30
Toluen	µg/L	<0,30 -	7	500	1000
Ethylbenzeen	µg/L	<0,30 -	4	77	150
o-Xyleen	µg/L	<0,10			
m,p-Xyleen	µg/L	<0,20			
Xylenen (som) factor 0,7	µg/L	0,21 *	0,2	35	70
BTEX (som)	µg/L	<1,1			
Naftaleen	µg/L	<0,050 -	0,01	35	70
Styreen	µg/L	<0,30 -	6	150	300
Vluchtige organische chloorkoolwaterstoffen					
Dichloormethaan	µg/L	<0,20 -	0,01	500	1000
Trichloormethaan	µg/L	<0,60 -	6	200	400
Tetrachloormethaan	µg/L	<0,10 -	0,01	5	10
Trichlooretheen	µg/L	<0,60 -	24	260	500
Tetrachlooretheen	µg/L	<0,10 -	0,01	20	40
1,1-Dichloorethaan	µg/L	<0,60 -	7	450	900
1,2-Dichloorethaan	µg/L	<0,60 -	7	200	400
1,1,1-Trichloorethaan	µg/L	<0,10 -	0,01	150	300
1,1,2-Trichloorethaan	µg/L	<0,10 -	0,01	65	130
cis 1,2-Dichlooretheen	µg/L	<0,10			
trans 1,2-Dichlooretheen	µg/L	<0,10			
CKW (som)	µg/L	<3,2			
1,1-Dichlooretheen	µg/L	<0,10 -	0,01	5	10
Dichloorpropanen som factor 0,7	µg/L	0,52			
1,2-Dichloorethenen (Som) factor 0,7	µg/L	0,14 *	0,01	10	20
Vinylchloride	µg/L	<0,10 -	0,01	2,5	5
1,1-Dichloorpropaan	µg/L	<0,25			
1,2-Dichloorpropaan	µg/L	<0,25			
1,3-Dichloorpropaan	µg/L	<0,25			
Tribroommethaan	µg/L	<2,0			630
Minerale olie					
Minerale olie (C10-C12)	µg/L	--			
Minerale olie (C12-C16)	µg/L	--			
Minerale olie (C16-C21)	µg/L	--			
Minerale olie (C21-C30)	µg/L	--			
Minerale olie (C30-C35)	µg/L	--			
Minerale olie (C35-C40)	µg/L	--			
Minerale olie totaal (C10-C40)	µg/L	<100 -	50	330	600

Legenda

#	Niet getoetst
-	Aangenomen waarde
*	<= Streefwaarde/AW
*	> Streefwaarde/AW
**	> Tussenwaarde
***	> Interventiewaarde

BIJLAGE 4

Onderzoeksmethodiek en betrouwbaarheid

1. Onderzoeksmethodiek

In onderhavige bijlage wordt omschreven welke technieken door HMB B.V. worden toegepast ter bemonstering van grond en grondwater. De bemonstering, conservering en verpakking worden uitgevoerd volgens de Nederlandse Normen (NEN) en de Nederlandse Praktijk Richtlijnen van het Ministerie van VROM (NPR). Tevens wordt, behoudens enkele uitzonderingen, gewerkt conform Het veldonderzoek is uitgevoerd conform de Beoordelingsrichtlijn voor het SIKB-procescertificaat voor veldwerk bij milieuhygiënisch bodemonderzoek (BRL- SIKB-2000) en de bijbehorende protocollen van de Vereniging Kwaliteitsborging Bodemonderzoek (VKB).

1.1. Boringen tot aan de grondwaterspiegel

Voor het uitvoeren van de handboringen worden diverse typen boren gebruikt. Het meest wordt gebruik gemaakt van de Edelmanboor. In vrijwel alle bodemtypen worden Edelmanboren met een diameter van 3, 5, 7 en 10 cm toegepast. De boren van 5 en 7 cm worden vooral ten behoeve van het nemen van grondmonsters gebruikt. Afhankelijk van de grondslag kunnen ook andere boren worden ingezet, zoals de grindboor, riverside- en gutsboor.

1.2. Boringen onder de grondwaterspiegel

Bij het boren tot circa 2 meter onder de grondwaterspiegel wordt een zuigerboor toegepast. In geval van boringen tot grotere diepten wordt een gesloten mantelbuis gebruikt van waaruit de grond met een pulsboor of met een Edelmanboor omhoog gehaald wordt. In sterk cohesieve bodemlagen (leem, klei) kan de grond onder de mantelbuis met een Edelmanboor worden weggeboord. De pulsboor is inzetbaar in matig tot goed doorlatende gronden (bijv. zandgrond). Om technische redenen wordt soms leidingwater toegevoegd. De hoeveelheid toegevoegd water wordt uiteraard tot een minimum beperkt. In de praktijk kan met de pulsapparatuur handmatig tot een diepte van circa 30 m-mv geboord worden.

1.3. Het plaatsen van waarnemingsfilters

Voor het nemen van grondwatermonsters worden PVC waarnemingsfilters (loodvrij) in het boorgat geplaatst met een diameter van 3,4 cm. Het waarnemingsfilter bestaat uit een geperforeerd deel (het filter) en een blind bovenstuk tot aan het maaiveld. Het filter is met een niet-gelijmde mofverbinding aan het bovenstuk verbonden. Om het geperforeerde deel bevindt zich aan de buitenzijde een gewassen nylon filterkous. Tot 0,5 m boven het filter wordt een omstorting met filtergrind aangebracht.

De bovenkant van het filter ter bemonstering van het freatisch grondwater wordt afhankelijk van het doel van het onderzoek snijdend met of 0,5 á 1 meter beneden grondwaterniveau geplaatst. Om eventueel aanwezige slecht doorlatende bodemlagen (bijv. klei, leem, veen) te herstellen en om verontreiniging van het grondwater van bovenaf te vermijden, wordt het boorgat op de betreffende diepte afgedicht met zwelklei (bentoniet).

Bij de constatering van een olie-drijfslag wordt gebruik gemaakt van een mantelbuis met een diameter van circa 10 cm. Deze mantelbuis (verloren casing) blijft in het boorgat achter en dient om contaminatie van de peilbuis met olie te voorkomen. Indien bemonstering van de drijfslag gewenst is wordt een tweede filter ter hoogte van de grondwaterspiegel geplaatst.

De filters worden direct na plaatsing schoon gepompt waarbij een hoeveelheid van drie maal de boorgatinhoud wordt aangehouden. Na het schoonpompen wordt een wachtperiode van minstens 1 week in acht genomen voordat het grondwater wordt bemonsterd.

1.4. Het nemen van grondmonsters

Van de bij de boringen vrijkomende grond worden in beginsel van specifieke bodemlagen of verontreinigingen representatieve monsters samengesteld. Bij het ontbreken van onderscheidende lagen wordt iedere laag van 50 cm dikte apart bemonsterd. In het veld worden glazen monsterpotten geheel gevuld met het monstermateriaal. De monsterpotten worden opgeslagen in een koele ruimte (ca. 5 °C) en 1 maand bewaard voor eventuele aanvullende analyses.

Bij de uitvoering van het veldwerk wordt gebruik gemaakt van een olie-indicatietest, de zogenaamde "olie op waterproef". Bij deze proef wordt een grondmonster in het water gedompeld. Een met olie verontreinigd grondmonster in het water geeft een zichtbare oliefilm op dit water. De omvang van de oliefilm alsmede de gevormde kleuringen geven een indicatie betreffende de aard en mate van de aanwezige olieverontreinigingen.

1.5. Het nemen van grondwatermonsters

Voordat de watermonsters worden genomen, worden de waarnemingsfilters doorgepompt. Bij het doorpompen wordt gebruik gemaakt van een slangenpomp of een centrifugaalpomp. De monsterneming geschiedt met een slangenpomp. Bij de bemonstering wordt bij ieder waarnemingsfilter een nieuwe polyetheen slang gebruikt ter voorkoming van het overbrengen van verontreinigingen naar andere monsterpunten. De glazen monsterflessen krijgen vooraf een voorbehandeling afhankelijk van de te onderzoeken verbindingen. De flessen worden direct na bemonstering gekoeld (5 °C) en vervoerd naar het laboratorium.

2. Analysemethoden

Analyse van grond-, slib- en grondwatermonsters op verschillende elementen en verbindingen wordt in principe uitgevoerd volgens de Nederlandse Normen (NEN) en de Nederlandse Praktijk Richtlijnen (NPR) of daarvan afgeleide methoden op het laboratorium van Analytico Milieu B.V. te Barneveld. Tevens vindt een voorbehandeling van de analysemonsters plaats conform de SIKB Accreditatie Schema 3000 (AS3000). De specificatie van de analysemethoden is bij HMB B.V. bekend. Meer dan 98% van alle analysemethoden valt onder de RvA accreditatie van het laboratorium. Tevens participeert het laboratorium in nationale en internationale ringonderzoeken.

Elk element of verbinding kan tot een bepaalde grens worden aangetoond. Deze aantoonbaarheidsgrens (of detectiegrens) wordt gedefinieerd als de laagste concentratie van een component in een monster waarvan de aanwezigheid (kwalitatief) met de desbetreffende verrichting nog betrouwbaarheid kan worden vastgesteld.

3. Betrouwbaarheid

Bodemonderzoeken worden op zorgvuldige wijze verricht volgens de algemeen gebruikelijke inzichten en methoden. Het gehele proces van offerte tot en met rapportage is geborgd in een door Lloyd's Register Quality Assurance gecertificeerd ISO 9001 (2000) systeem.

HMB B.V. streeft bij elk bodem- en/of grondwateronderzoek naar een optimale representativiteit. Echter, een dergelijk onderzoek is gebaseerd op het verrichten van een beperkt aantal boringen en het nemen van een beperkt aantal monsters. Hierdoor blijft het mogelijk, dat plaatselijke afwijkingen in de samenstelling van grond en/of grondwater aanwezig zijn, welke tijdens het onderzoek niet naar voren zijn gekomen.

HMB B.V. is niet aansprakelijk voor hieruit voortvloeiende schade of gevolgen van welke aard ook.

Hierbij wordt er tevens op gewezen, dat het uitgevoerde bodemonderzoek een momentopname is. Beïnvloeding van grond- en grondwaterkwaliteit zal ook plaats kunnen vinden na uitvoering van dit onderzoek, bijvoorbeeld door bouwrijp maken of aanvoer van grond van elders.

Naarmate een langere tijd is verlopen na uitvoering van het onderzoek, dient men meer voorzichtigheid te betrachten en voorbehoud te maken bij het gebruik van de onderzoeksresultaten.

BIJLAGE 5

Toetsingskader

Het in de navolgende tabel weergegeven toetsingskader, met betrekking tot de toelaatbare gehalten van verschillende stoffen in de grond, is gepubliceerd in de Regeling bodemkwaliteit (bijlage B, d.d. 13 december 2007) en de Circulaire bodemsanering 2009 zoals gewijzigd op 7 april 2009 afkomstig van het Directoraat-generaal milieubeheer (VROM).

Het aangeven van normen wordt bemoeilijkt door het feit, dat de natuurlijke gehalten van verschillende stoffen in de grond en het grondwater nogal sterk variëren en afhankelijk zijn van plaatselijke omstandigheden (onder andere van de bodemsamenstelling). Bovendien hangt het eventuele risico, dat een bodemverontreiniging met zich meebrengt voor de volksgezondheid en/of milieu, niet alleen af van de aard en concentratie van de verontreinigde stoffen, maar ook van de lokale verontreinigingssituatie en de functie c.q. het gebruik van de bodem (woonbebouwing, waterwinning, industrieterrein).

Het inschatten van de risico's voor de volksgezondheid en voor de aantasting van het milieu moet gebaseerd zijn op een integrale beoordeling van de bovengenoemde aspecten.

In de tabel 'Normwaarden voor microverontreinigingen in de vaste bodem en het grondwater' is het toetsingskader weergegeven, afkomstig van de Regeling bodemkwaliteit en de Circulaire bodemsanering 2009 afkomstig van het Directoraat-generaal milieubeheer (VROM). In de tabel staat een toetsingskader voor een aantal verontreinigende stoffen vermeld, waarbij men onderscheid maakt in twee toetsingswaarden, namelijk achtergrondwaarden en interventiewaarden.

- De **streef-/achtergrondwaarde** geldt als referentiewaarde en komt overeen met de gemiddelde achtergrondconcentratie of met de detectiegrens (bij milieuvreemde stoffen).
- De **interventiewaarde** is te beschouwen als de toetsingswaarde, waarboven, afhankelijk van de situatie, veelal een sanering (-sonderzoek) wordt uitgevoerd, nadat een eventueel (nader) onderzoek is afgerond.

Nader onderzoek dient plaats te vinden, wanneer het rekenkundig gemiddelde van de achtergrond- en interventiewaarde ((achtergrond- + interventiewaarde)/2) wordt overschreden.

Tabel: Normwaarden voor microverontreinigingen in de vaste bodem en het grondwater

Stof (I)	Grond/sediment (mg/kg droge stof)				Grondwater (µg/l)	
	AW		IW		Ondiep (< 10 m-mv)	
	SB	L en H gecorrigeerd (d)	SB	L en H gecorrigeerd (d)	SW (2)	IW
Metalen						
antimoon (Sb)	4,0*	4,0	22	22	-	20
arsen (As)	20	10,3 + 0,28(L+H)	76	39,3 + 1,05(L+H)	10	60
barium (Ba)	190**	36,8 + 6,13L	920**	178,1 + 29,68L	50	625
cadmium (Cd)	0,6	0,31+0,005(L+3H)	13	6,62 + 0,116(L+3H)	0,4	6
chrom (Cr)	55	27,5 + 1,1L	180	90 + 3,6L	1	30
kobalt (Co)	15	3,3 + 0,467L	190	42,2 + 5,91L	20	100
koper (Cu)	40	16,7 + 0,67(L+H)	190	79,2 + 3,17(L+H)	15	75
kwik (Hg) anorganisch	0,15	0,1 + 0,0008(2L+H)	36	23,84 + 0,203(2L+H)	0,05	0,3
lood (Pb)	50	29,4 + 0,59(L+H)	530	311,8 + 6,24(L+H)	15	75
molybdeen (Mo)	1,5*	1,5	190	190	5	300
nikkel (Ni)	35	10 + L	100	28,6 + 2,86L	15	75
tin (Sn)	6,5	1,37 + 0,205L	-	-	-	-
vanadium (V)	80	22,9 + 2,29L	-	-	-	-
zink (Zn)	140	50 + 1,5(2L+H)	720	257 + 7,7(2L+H)	65	800
Overige anorganische verbindingen						
chloride (mg Cl/l) (3)	-	-	-	-	100.000	-
cyaniden-vrij (4)	3,0	3,0	20	20	5	1.500
cyaniden-complex (5)	5,5	5,5	50	50	10	1.500
thiocyanaten (som)	6,0	6,0	20	20	-	1.500
Aromatische verbindingen						
benzeen	0,2*	0,02H	1,1	0,11H	0,2	30
ethylbenzeen	0,2*	0,02H	110	11H	4	150
tolueen	0,2*	0,02H	32	3,2H	7	1.000
xylenen (som)	0,45*	0,045H	17	1,7H	0,2	70
styreen (vinylbenzeen)	0,25*	0,025H	86	8,6H	6	300
fenol	0,25	0,025H	14	1,4H	0,2	2.000
cresolen (som)	0,3*	0,03H	13	1,3H	0,2	200
dodecylbenzeen	0,35*	0,035H	-	-	-	-
aromatische oplosmiddelen (som) (6)	2,5*	0,25H	-	-	-	-
Polycyclische aromatische koolwaterstoffen (PAK) (7)						
naftaleen	-	-	-	-	0,01	70
fenantreen	-	-	-	-	0,003*	5
antraceen	-	-	-	-	0,0007*	5
fluorantheen	-	-	-	-	0,003	1
chryseen	-	-	-	-	0,003*	0,2
benzo(a)antraceen	-	-	-	-	0,0001*	0,5
benzo(a)pyreen	-	-	-	-	0,0005*	0,05
benzo(k)fluorantheen	-	-	-	-	0,0004*	0,05
indeno(1,2,3cd)pyreen	-	-	-	-	0,0004*	0,05
benzo(ghi)perylene	-	-	-	-	0,0003	0,05
PAK (som 10) (8, 9)	1,5	0,15H (7)	40	4H (7)	-	-
Gechloroerde koolwaterstoffen						
a. (vluchtige)						
chlorokoolwaterstoffen						
monochlooretheen (vinylchloride) (8)	0,1*	0,01H	0,1	0,01H	0,01	5
dichloormethaan	0,1	0,01H	3,9	0,39H	0,01	1.000
1,1-dichlooretheen	0,2*	0,02H	15	1,5H	7	900
1,2-dichlooretheen	0,2*	0,02H	6,4	0,64H	7	400
1,1-dichlooretheen (8)	0,3*	0,03H	0,3	0,03H	0,01	10
1,2-dichlooretheen (som)	0,3*	0,03H	1	0,1H	0,01	20
dichloorpropanen (som)	0,8*	0,08H	2	0,2H	0,8	80
trichloormethaan (chloroform)	0,25*	0,025H	5,6	0,56H	6	400
1,1,1-trichlooretheen	0,25*	0,025H	15	1,5H	0,01	300
1,1,2-trichlooretheen	0,3*	0,03H	10	1,0H	0,01	130
trichlooretheen (Tri)	0,25*	0,025H	2,5	0,25H	24	500
tetrachloormethaan (Tetra)	0,3*	0,03H	0,7	0,07H	0,01	10
tetrachlooretheen (Per)	0,15	0,015H	8,8	0,88H	0,01	40
b. chloorbenzenen (9)						
monochloorbenzeen	0,2*	0,02H	15	1,5H	7	180
dichloorbenzenen (som)	2,0*	0,2H	19	1,9H	3	50
trichloorbenzenen (som)	0,015*	0,0015H	11	1,1H	0,01	10
tetrachloorbenzenen (som)	0,009*	0,0009H	2,2	0,22H	0,01	2,5
pentachloorbenzeen	0,0025	0,00025H	6,7	0,67H	0,003	1
hexachloorbenzeen	0,0085	0,00085H	2,0	0,2H	0,00009*	0,5
c. chloorfenolen (9)						
monochloorfenolen (som)	0,045	0,0045H	5,4	0,54H	0,3	100
dichloorfenolen (som)	0,2*	0,02H	22	2,2H	0,2	30
trichloorfenolen (som)	0,003*	0,0003H	22	2,2H	0,03*	10
tetrachloorfenolen (som)	0,015*	0,0015H	21	2,1H	0,01*	10
pentachloorfenol	0,003*	0,0003H	12	1,2H	0,04*	3
d. polychloorbifenylen (PCB)						
PCB (som 7)	0,02	0,002H	1	0,1H	0,01*	0,01
e. overige gechloroerde koolwaterstoffen						
monochlooranilinen (som)	0,2*	0,02H	50	5,0H	-	30
pentachlooraniline	0,15*	0,015H	-	-	-	-
dioxine (som I-TEQ) (10)	0,000055*	0,0000055H	0,00018	0,000018H	-	Nvt(6)
chloormafaleen (som)	0,07*	0,007H	23	2,3H	-	6

Stof (1)	Grond/sediment (mg/kg droge stof)				Grondwater (µg/l)	
	AW		IW		Ondiep (< 10 m-mv)	
	SB	L en H gecorrigeerd (d)	SB	L en H gecorrigeerd (d)	SW (2)	IW
Bestrijdingsmiddelen						
a. organochloorbestrijdingsmiddelen						
chlooraan (som)	0,002	0,00021H	4	0,41H	0,02 ng/l*	0,2
DDT (som)	0,2	0,02H	1,7	0,17H	-	-
DDE (som)	0,1	0,01H	2,3	0,23H	-	-
DDD (som)	0,02	0,0021H	34	3,41H	-	-
DDT/DDE/DDD (som)	-	-	-	-	0,004 ng/l*	0,01
aldrin	-	-	0,32	0,0321H	0,009 ng/l*	-
dieldrin	-	-	-	-	0,1 ng/l*	-
endrin	-	-	-	-	0,04 ng/l*	-
drins (som)	0,015	0,00151H	4	0,41H	-	0,1
α-endosulfan	0,0009	0,000091H	4	0,41H	0,2 ng/l*	5
α-HCH	0,001	0,0001H	17	1,71H	33 ng/l*	-
β-HCH	0,002	0,00021H	1,6	0,16H	8 ng/l	-
γ-HCH (lindaan)	0,003	0,00031H	1,2	0,121H	9 ng/l	-
HCH-verbindingen (som)	-	-	-	-	0,05	1
heptachloor	0,0007	0,000071H	4	0,41H	0,005 ng/l*	0,3
heptachloorepoxide (som)	0,002	0,00021H	4	0,41H	0,005 ng/l*	3
hexachloorbutadien	0,003*	0,00031H	-	-	-	-
organochloorhoudende bestrijdingsmiddelen (som landbodem)	0,4	0,04H	-	-	-	-
b. organofosfor-pesticiden						
azinfos-methyl	0,0075*	0,000751H	-	-	-	-
c. organotin bestrijdingsmiddelen						
organotin verbindingen (som) (11)	0,15	0,015H	2,5	0,25H	0,05*-16 ng/l	0,7
tributyltin (TBT)	0,065	0,00651H	-	-	-	-
d. chloorfenoxo-azijnzuur herbiciden						
MCPA	0,55*	0,0551H	4	0,41H	0,02	50
e. overige bestrijdingsmiddelen						
atrazine	0,035*	0,00351H	0,71	0,071H	29 ng/l	150
carbaryl	0,15*	0,0151H	0,45	0,0451H	2 ng/l	50
carbofuran (8)	0,017*	0,00171H	0,017	0,00171H	9 ng/l	100
4-chloormethyl-fenolen (som)	0,6*	0,061H	-	-	-	-
niet-chloorhoudende bestrijdingsmiddelen (som)	0,09*	0,0091H	-	-	-	-
Overige stoffen						
asbest (12)	-	-	100	100	-	-
cyclohexanon	2,0*	0,2H	150	15H	0,5	15.000
dimethyl ftalaat (13)	0,045*	0,00451H	82	8,21H	-	-
diethylftalaat (13)	0,045*	0,00451H	53	5,31H	-	-
di-isobutylftalaat (13)	0,045*	0,00451H	17	1,71H	-	-
dibutylftalaat (13)	0,07*	0,0071H	36	3,6H	-	-
butyl benzylftalaat (13)	0,07*	0,0071H	48	4,81H	-	-
Dihexylftalaat (12)	0,07*	0,0071H	220	22,0H	-	-
di(2-ethylhexyl)ftalaat (13)	0,045*	0,00451H	60	6,01H	-	-
ftalaten (som) (13)	-	-	-	-	0,5	5
minerale olie (14) (15)	190	19H	5000	500H	50	600
pyridine	0,15*	0,0151H	11	1,1H	0,5	30
tetrahydrofuran	0,45	0,0451H	7	0,7H	0,5	300
tetrahydrothiofeen	1,5*	0,151H	8,8	0,881H	0,5	5.000
tribroommethaan (bromoform)	0,2*	0,021H	75	7,5H	-	630
ethylenglycol	5,0	0,5H	-	-	-	-
diethylenglycol	8,0	0,8H	-	-	-	-
acrylonitril	2,0*	0,2H	-	-	-	-
formaldehyde	2,5*	0,251H	-	-	-	-
isopropanol (2-propanol)	0,75	0,0751H	-	-	-	-
methanol	3,0	0,3H	-	-	-	-
butanol (1-butanol)	2,0*	0,2H	-	-	-	-
butylacetaat	2,0*	0,2H	-	-	-	-
ethylacetaat	2,0*	0,2H	-	-	-	-
methyl-tert-butyl ether (MTBE)	0,2*	0,021H	-	-	-	-
methylethylketon	2,0*	0,2H	-	-	-	-

Verklaring afkortingen

SB	=	Standaardbodem (L= lutumgehalte = 25%, H= humusgehalte = 10%)
AW	=	Achtergrondwaardennormen
IW	=	Interventiewaarden
SW	=	Streefwaarden

Verklaring symbolen

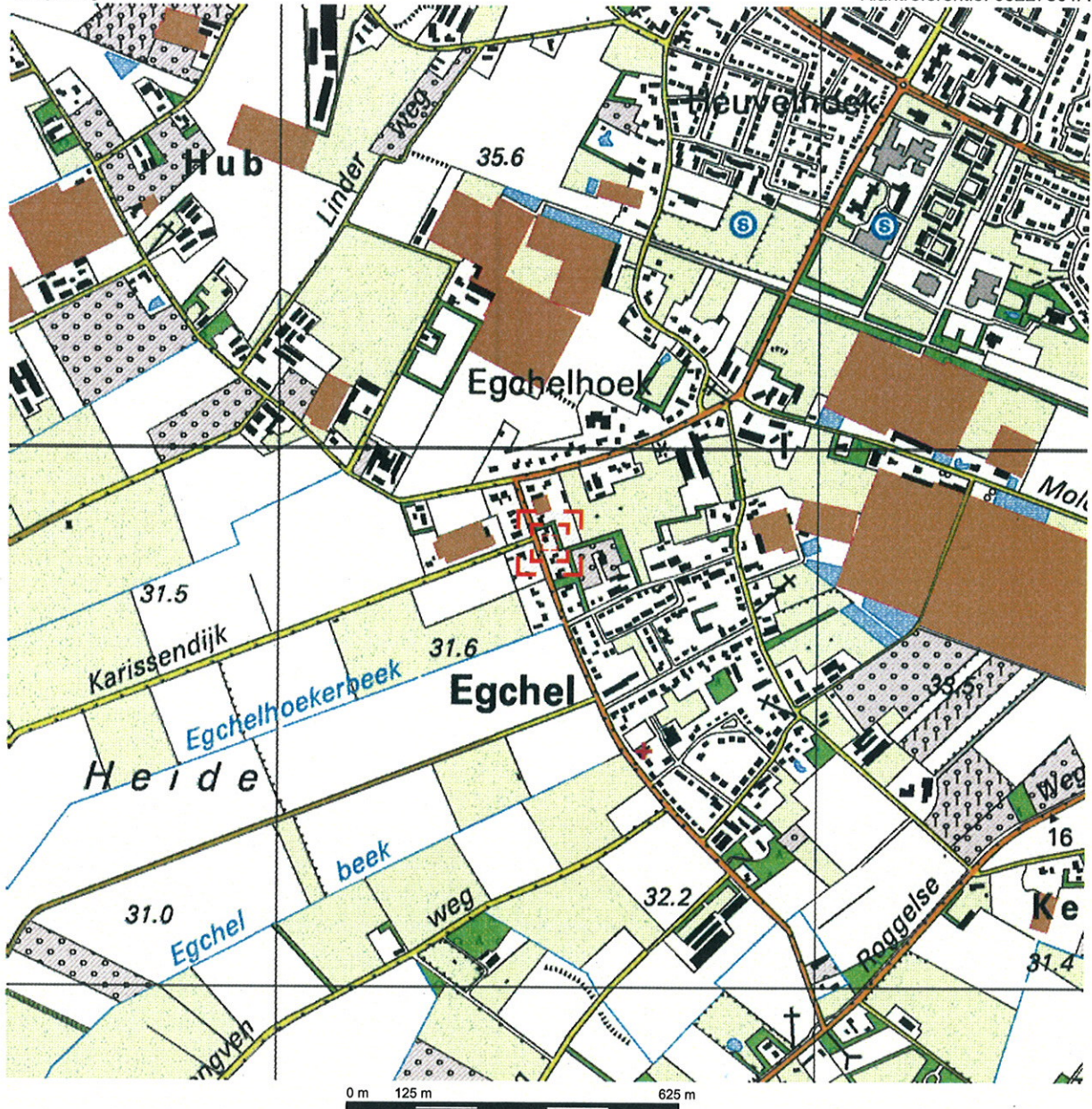
- (1) Voor de definitie van somparameters wordt verwezen naar bijlage N van de Regeling Bodemkwaliteit (VROM, 2007);
- (2) De streefwaarden grondwater voor een aantal stoffen zijn lager dan de vereiste rapportagegrens in AS3000. Dit betekent dat deze Streefwaarden strenger zijn dan het niveau waarop betrouwbaar (routinematig) kan worden gemeten. De laboratoria moeten minimaal voldoen aan de vereiste rapportagegrens in AS3000. Het hanteren van een strengere rapportagegrens mag ook, mits de gehanteerde analysemethode voldoet aan AS3000. Bij het beoordelen van het meetresultaat '< rapportagegrens AS3000' mag de beoordelaar ervan uitgaan dat de kwaliteit van het grondwater voldoet aan de Streefwaarde. Indien het laboratorium een waarde '< dan een verhoogde rapportagegrens' aangeeft (hoger dan de rapportagegrens AS3000), dan dient de betreffende verhoogde rapportagegrens te worden vermenigvuldigd met 0,7. De zo verkregen waarde wordt getoetst aan de Streefwaarde grondwater. Een dergelijke verhoogde rapportagegrens kan optreden bij de analyse van een zeer sterk verontreinigd monster of een monster met afwijkende samenstelling;

- (3) Voor het toepassen van zeezand geldt de norm 200 mg/kg ds. Bij het toepassen van zeezand op plaatsen waar een direct contact is of mogelijk is met brak oppervlaktewater of zeeewater met van nature een chloride-gehalte van meer dan 5000 mg/l, geldt voor chloride geen maximale waarde;
 - (4) Bij gehalten die de Achtergrondwaarde overschrijden moet rekening worden gehouden met de mogelijkheid van uitdamping. Wanneer uitdamping naar binnenlucht zou kunnen optreden, moet bij overschrijding van de Achtergrondwaarde worden gemeten in de bodemlucht en moet worden getoetst aan de TCL (Toxicologisch Toelaatbare Concentratie in Lucht);
 - (5) Het gehalte cyanide-complex is gelijk aan het gehalte cyanide-totaal minus het gehalte cyanide-vrij, bepaald conform NEN 6655. Indien geen cyanide-vrij wordt verwacht, mag het gehalte cyanide-complex gelijk worden gesteld aan het gehalte cyanide-totaal (en hoeft dus alleen het gehalte cyanide-totaal te worden gemeten).
 - (6) De Achtergrondwaarde van deze somparameter gaat uit van de aanwezigheid van meerdere van de 15 componenten, die tot deze somparameter worden gerekend (zie bijlage N). De hoogte van de Achtergrondwaarde is gebaseerd op de som van de bepalingsgrenzen vermenigvuldigd met 0,7. Sommige componenten zijn tevens individueel genormeerd. Binnen de somparameter mag de Achtergrondwaarde van de individueel genormeerde componenten niet worden overschreden. Voor de componenten, die niet individueel zijn genormeerd, geldt per component een maximum gehalte van 0,45 mg/kg ds;
 - (7) Voor interventiewaarde PAK wordt geen bodemtypecorrectie voor bodems met een organisch stofgehalte tot 10% en bodems met een organisch stofgehalte boven de 30% toegepast. Voor bodems met een organisch stofgehalte tot 10% wordt een interventiewaarde van 40 mg/kg d.s. en voor bodems met een organisch stofgehalte vanaf 30% een interventiewaarde van 120 mg/kg d.s. gehanteerd. Tussen de 10% en 30% organisch stofgehalte kan gebruik gemaakt worden van de gegeven bodemtypecorrectieformule;
 - (8) De interventiewaarde voor grond voor deze stoffen is gelijk of kleiner dan de bepalingsgrens (intralaboratorium reproduceerbaarheid). Indien de stof wordt aangetoond moeten de risico's nader worden onderzocht. Bij het aantreffen van vinylchloride of 1,1-dichlooretheen in grond moet tevens het grondwater worden onderzocht;
 - (9) Voor grondwater zijn effecten van PAK, chloorbenzenen en chloorfenolen indirect, als fractie van de individuele interventiewaarde, optelbaar (dat wil zeggen 0,5 x interventiewaarde stof A heeft evenveel effect als 0,5 x interventiewaarde stof B). Dit betekent dat een somformule gebruikt moet worden om te beoordelen of van overschrijding van de interventiewaarde sprake is. Er is sprake van overschrijding van de interventiewaarde voor de som van een groep stoffen indien $\sum (C_i/I_i) > 1$, waarbij C_i = gemeten concentratie van een stof uit een betreffende groep en I_i = interventiewaarde voor de betreffende stof uit de betreffende groep;
 - (10) Voor grondwater is er een indicatief niveau voor ernstige verontreiniging;
 - (11) De eenheid voor organotinverbindingen is mg Sn/kg ds;
 - (12) Zijnde het gehalte serpentijnasbest plus tienmaal het gehalte amfiboolasbest. Deze eis bedraagt 0 mg/kg d.s. indien niet is voldaan aan artikel 2, onder b, van het Productenbesluit Asbest;
 - (13) Het is onzeker of de Achtergrondwaarden voor de flalaten meetbaar zijn. Toekomstige ervaringen moeten uitwijzen of sprake is van een knelpunt;
 - (14) Minerale olie heeft betrekking op de som van de (al dan niet) vertakte alkanen. Indien er enigerelei vorm van verontreiniging met minerale olie wordt aangetoond in grond/baggerspecie, dan dient naast het gehalte aan minerale olie ook het gehalte aan aromatische en/of polycyclische aromatische koolwaterstoffen bepaald te worden. Met deze somparameter is om praktische redenen volstaan. Nadere toxicologische en chemische differentiatie wordt bestudeerd;
 - (15) Voor het toepassen van baggerspecie in grootschalige toepassingen geldt voor minerale olie een maximale waarde van 2.000 mg/kg ds;
- * Getalswaarde beneden de detectielimiet/bepalingsondergrens of meetmethode ontbreekt;
- ** Toetsing aan de normen voor barium in grond is sinds april 2009 alleen noodzakelijk bij situaties waar sprake is van een door menselijk handelen veroorzaakte bariumverontreiniging. In alle andere gevallen kan toetsing tot de voorgenomen herziene regelgeving (globaal 2011) achterwege blijven.

Aanvullende opmerkingen

- a. Interventiewaarden voor niet genoemde stoffen
Voor de beoordeling van niet met name genoemde stoffen verdient het aanbeveling een vergelijking te maken met in de tabel vermelde chemisch en toxicologisch verwante stoffen. Voor een aantal niet genoemde stoffen zijn indicatieve niveaus voor ernstige bodemverontreiniging vastgesteld. Tevens kan door tussenkomst van de provincie een verzoek worden gericht aan de regionale inspectie milieuhygiëne om het RIVM in te schakelen voor de afleiding van ad-hoc interventiewaarden.
- b. Omvang verontreiniging
De interventiewaarden gelden als gemiddelde voor een volume van 25 m³ grond/sediment en 100 m³ grondwater. Indien het bij puntbronnen van verontreiniging waarschijnlijk is dat bij het uitblijven van maatregelen op korte termijn (ten hoogste enkele maanden) bodemverontreiniging op genoemde schaal kan optreden, is eveneens sprake van ernstige verontreiniging. Van ernstige bodemverontreiniging kan ook worden gesproken indien de verontreiniging zich zodanig autonoom verspreidt in andere milieucompartimenten of -objecten dat schadelijke effecten voor volksgezondheid of het milieu kunnen optreden zonder dat zich overschrijding van de interventiewaarden voordoet.
- c. Criterium voor nader onderzoek
In de protocollen voor oriënterend en nader onderzoek komt het criterium 0,5 * (interventiewaarde + streefwaarde) voor om aan te geven dat nader onderzoek noodzakelijk is.
- d. Differentiatie naar grondsoort
De streef- en interventiewaarden voor zware metalen (incl. arseen) in grond/sediment zijn afhankelijk van het lutumgehalte en/of het organische stofgehalte. Bij meetproblemen met lage gehalten organische stof (H) of lutum (L) kan van percentages van 2% H en L uitgegaan worden.
De streef- en interventiewaarden voor organische verbindingen in grond/sediment zijn gerelateerd aan het organische stofgehalte. Voor bodems met H > 30% respectievelijk < 2 worden gehalten van respectievelijk 30% en 2% aangehouden. N.B. voor berekening van de streef- en interventiewaarden voor PAK (10 VROM) geldt dat in afwijking op het vooraanstaande voor bodems met H > 30% en H < 10% gerekend wordt met organische stofgehalten van respectievelijk 30% en 10%.

BIJLAGE 6
Topografische kaart
Kadastrale kaart
Tekening



Deze kaart is noordgericht.

Schaal 1: 12500

Hier bevindt zich Kadastraal object HELDEN G 2883

Jacobusstraat 5, 5987 AJ EGCHEL

© De auteursrechten en databankenrechten zijn voorbehouden aan de Topografische Dienst Kadaster.



<p>bebouwd gebied</p> <p>a huizenblok, groot gebouw b huizen c hoogbouw d kas</p> <p>wegen</p> <p>autoenelweg hoofdweg met gescheiden rijbanen hoofdweg regionale weg met gescheiden rijbanen regionale weg lokale weg met gescheiden rijbanen lokale weg weg met losse of slechte verharding onverharde weg straat/overige weg wandelgebied fietspad pad, voetpad weg in aanleg weg in ontwerp viaduct tunnel vaste brug beweegbare brug brug op pijlers</p>	<p>spoorwegen</p> <p>spoorweg: enkelspoor spoorweg: dubbelspoor spoorweg: driespoor spoorweg: vierspoor a station b leadperron tram a metro bovengronds b metrostation</p> <p>hydrografie</p> <p>waterloop: smaller dan 3 m waterloop: 3-6 m breed waterloop: breder dan 6 m a schutsluis b brug c vonder d koedam a grondduiker b stuw c duiker d sluis</p> <p>bodemgebruik</p> <p>a weide met sloten b bouwland met greppels c boomgaard d fruitkwekerij e boomkwekerij f weide met populieren g loofbos h naakbos i gemengd bos j griend k heide l zand m dras en riet n heg en houtwal</p>	<p>overige symbolen</p> <p>a kerk, moeske b toren, hoge koepel c kerk, moeske met toren d markant object e watertoren f vuurtoren a gemeentehuis b postkantoor c politiebureau d wegwijzer a kapel b kruis c vlampijp d telescoop a windmolen b watermolen c windmolentje d windturbine a oliepompinstallatie b seinmast c zendmast a hunebed b monument c poldergermaal a begraafplaats b boom c paal d opelagtank a kampeerterrin b sportoocomplex c ziekenhuis a schietbaan afrastering hoogspanningeleiding met mast muur geluidswering</p>
---	---	--




0 m 5 m 25 m

Deze kaart is noordgericht		Schaal 1:500	
12345	Perceelnummer	Kadastrale gemeente	HELDEN
25	Huisnummer	Sectie	G
	Kadastrale grens	Perceel	2883
	Bebouwing		
	Overige topografie		

Voor een eensluitend uittreksel, ROERMOND, 9 juli 2009
De bewaarder van het kadaster en de openbare registers

Aan dit uittreksel kunnen geen betrouwbare maten worden ontleend.
De Dienst voor het kadaster en de openbare registers behoudt zich de intellectuele eigendomsrechten voor, waaronder het auteursrecht en het databankenrecht.





LEGENDA

- ⊕ Boring tot 0,5 m-mv
- ⊙ Boring tot 2,0 m-mv
- ⊕ Peilbuis

5 Huisnummer

- - - - - Onderzoekslocatie
- - - - - Geografische afbakening vooronderzoek
- Perceelsgrens (kadaster)
- ▬ Bebouwing (buitenmuur)

Locatie:

Jacobusstraat 5 te Egchel

Type:

Bodemonderzoek

Omschrijving:

Situatietekening met boorpunten

Projectnr: Beslandsnaam:

09227801A

Formaat: Getekend: Datum: Tekeningnr:

A4

WIS

16-07-2009

1

Schaal: 0m 10m 50m

1 : 1000

HMB B.V.

Bezoekadres: Voltaweg 8
5993 SE Maasbree
Telefoon: 077 - 465 28 08
E-mail: info@hmbgroep.nl
Internet: www.hmbgroep.nl

